


*Общество с ограниченной ответственностью
"Разносвет"*

ЭСКИЗНЫЙ ПРОЕКТ

*Благоустройство сквера памяти Воинам Великой
Отечественной войны. п. Поваренка*



*г. Новосибирск
2012 г.*

*Общество с ограниченной ответственностью
"Разносвет"*

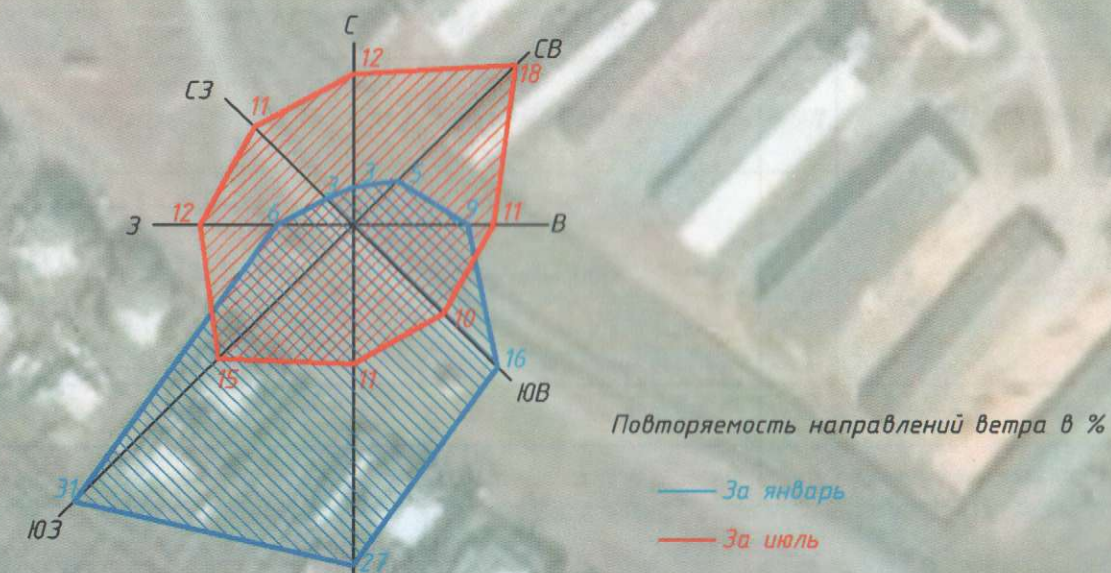
ЭСКИЗНЫЙ ПРОЕКТ

*Благоустройство сквера памяти Воинам Великой
Отечественной войны. п. Поваренка*


10.08.12-ГП

<i>Обозначение</i>	<i>Наименование</i>	<i>Примечание</i>
10.08.12-ГП	<i>Содержание</i>	<i>лист 1</i>
10.08.12-ГП	<i>Ситуационный план</i>	<i>лист 2</i>
10.08.12-ГП	<i>Генеральный план</i>	<i>лист 3</i>
10.08.12-ГП	<i>Разбивочный план</i>	<i>лист 4</i>
10.08.12-ГП	<i>Схема дендроплана</i>	<i>лист 5</i>
10.08.12-ГП-П	<i>Приложение</i>	<i>лист 1</i>

Ситуационный план (1:2000)



Проектируемый участок

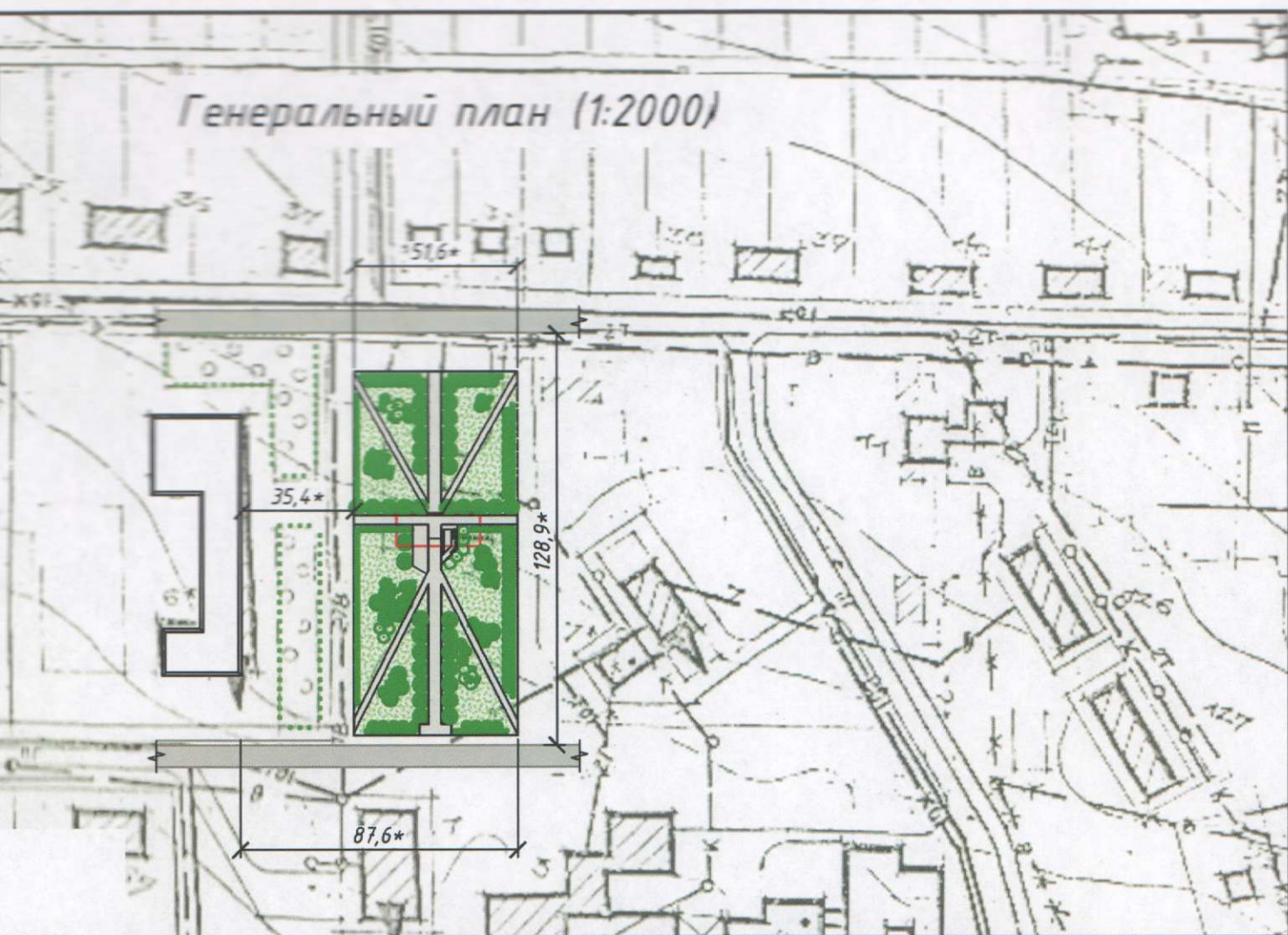


Общие указания:

1. Место строительства - Россия, Новосибирская область, Коченевский район, поселок Поваренка;
2. Температура наиболее холодной пятидневки с обеспеченностью 0,92 - 39°C. Вес снегового покрова - 2,4 кПа, ветровое давление - 0,38 кПа;
3. Проектируемая территория расположена на расстоянии 55 км от г. Новосибирска;
4. Площадь проектируемого участка составляет 0,634 га.

						10.08.12-ГП			
						Благоустройство сквера памяти Воинам Великой Отечественной войны. п. Поваренка			
Изм.	Кол. уч.	Лист	№ док.	Подп.	Дата	Парковая территория	Стадия	Лист	Листов
Разработал	Копытова			<i>[Signature]</i>	08.12		Э	2	
Проверил	Андреева			<i>[Signature]</i>	08.12				
Нор. контр.	Андреева			<i>[Signature]</i>	08.12	Ситуационный план (1:10 000)	000 "Разноцвет"		

Генеральный план (1:2000)



10.08.12-ГП

Благоустройство сквера памяти Воинам Великой
Отечественной войны. п. Поваренка

Изм.	Кол. уч.	Лист	№ док.	Подп.	Дата
Разработал		Копытова		<i>[Signature]</i>	08.12
Проверил		Андреева		<i>[Signature]</i>	08.12
Нор. контр.		Андреева		<i>[Signature]</i>	08.12

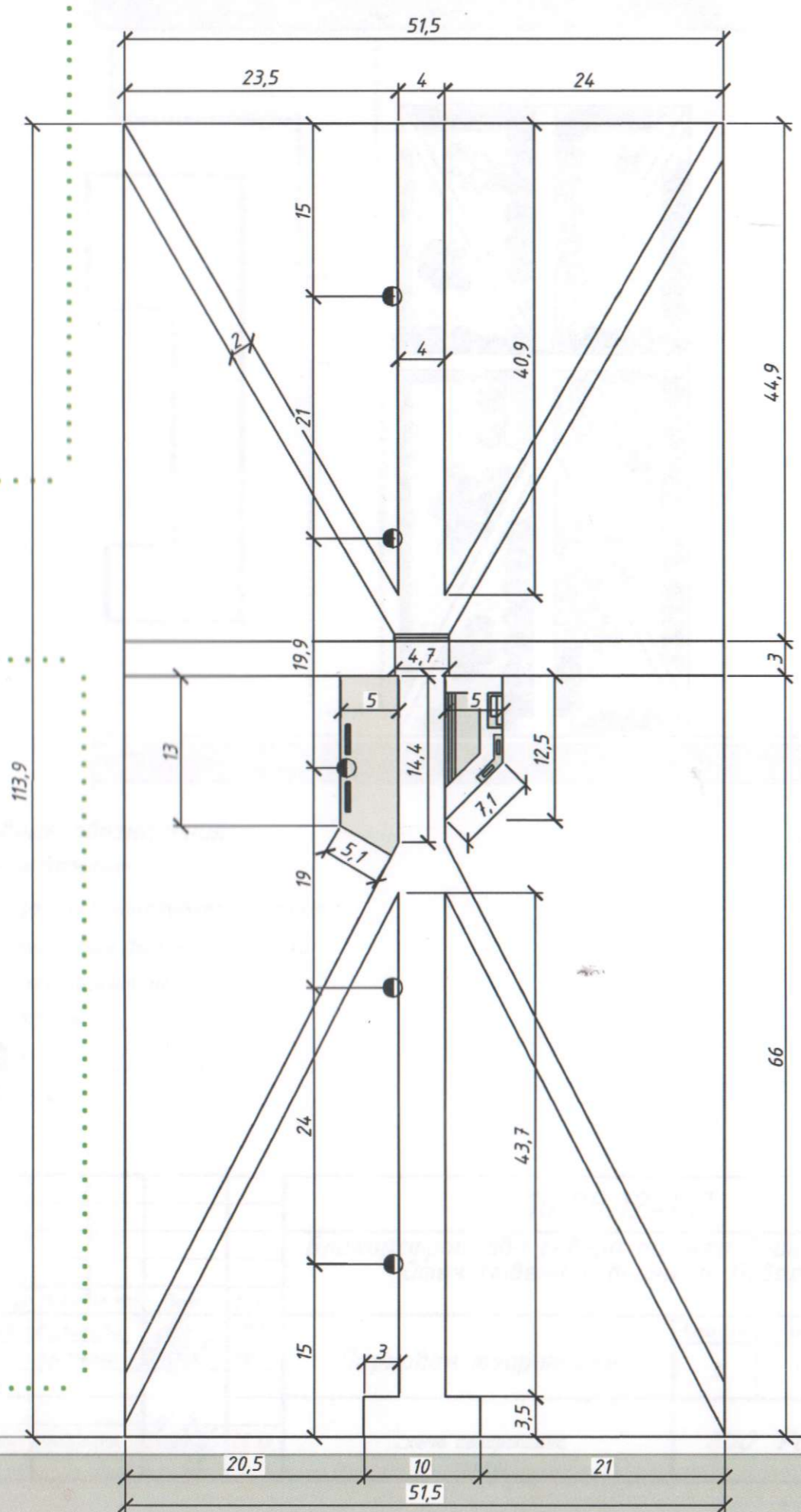
Парковая территория

Стадия	Лист	Листов
Э	Э	

Генеральный план
(1:500)

ООО "Разноцвет"

Разбивочный план (1:500)



Ведомость малых архитектурных форм и переносных изделий

Поз.	Обозначение	Наименование	Кол.	Примечание
1		Монумент ВОВ	1	Индивидуальный проект
2		Опора освещения	5	Индивидуальный проект
3		Скамейка	2	Индивидуальный проект

Ведомость тротуаров, дорожек и площадок

Поз.	Наименование	Тип	Площадь покрытия, м ²	Примечание
1	Проектируемое мощение	I	1680	
6	Газон проектируемый	VI	4590	


Технико-экономические показатели:

- общая площадь территории: 0.587 га;
- пешеходные дорожки и площадки: 1192 м²;
- озеленение: 4.711 м²;
- бортовой камень: 1146 м.
- бетон 15 м³.
- лоток водоотводный - 52 м.

Условные обозначения:

- Обелиск, h=5 м
- Пилоны с фамилиями h=2.2 м

Главный фасад

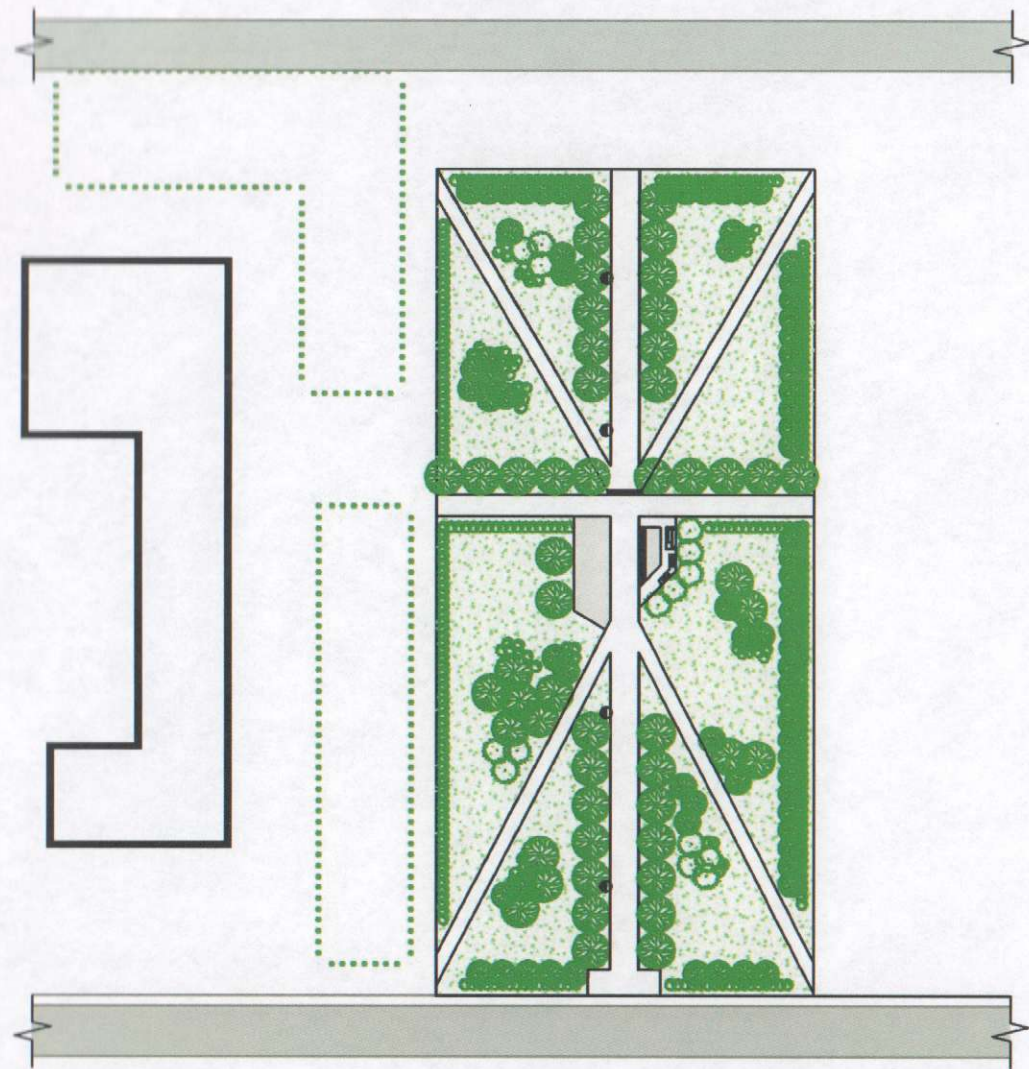


Примечание: На обелиск смонтирована скульптура "Летающий журавль"

10.08.12-ГП					
Благоустройство сквера памяти Воинам Великой Отечественной войны. п. Поваренка					
Изм.	Кол. уч.	Лист	№ док.	Подп.	Дата
Разработал	Копытова				08.12
Проверил	Андреева				08.12
Нор. контр. Андреева					08.12
Парковая территория					Стадия
Разбивочный план (1:500)					Лист
000 "Разносвет"					Листов

Инв. №	Погр. и дата	Взам. инв. №

Схема дендроплана (1:1000)



Условные обозначения:








-  Существующее здание
-  Граница существующего озеленения
-  Пешеходные дорожки и площадки
-  Существующий мемориал
-  321 шт
-  49 шт

Схема благоустройства территории (1:250)

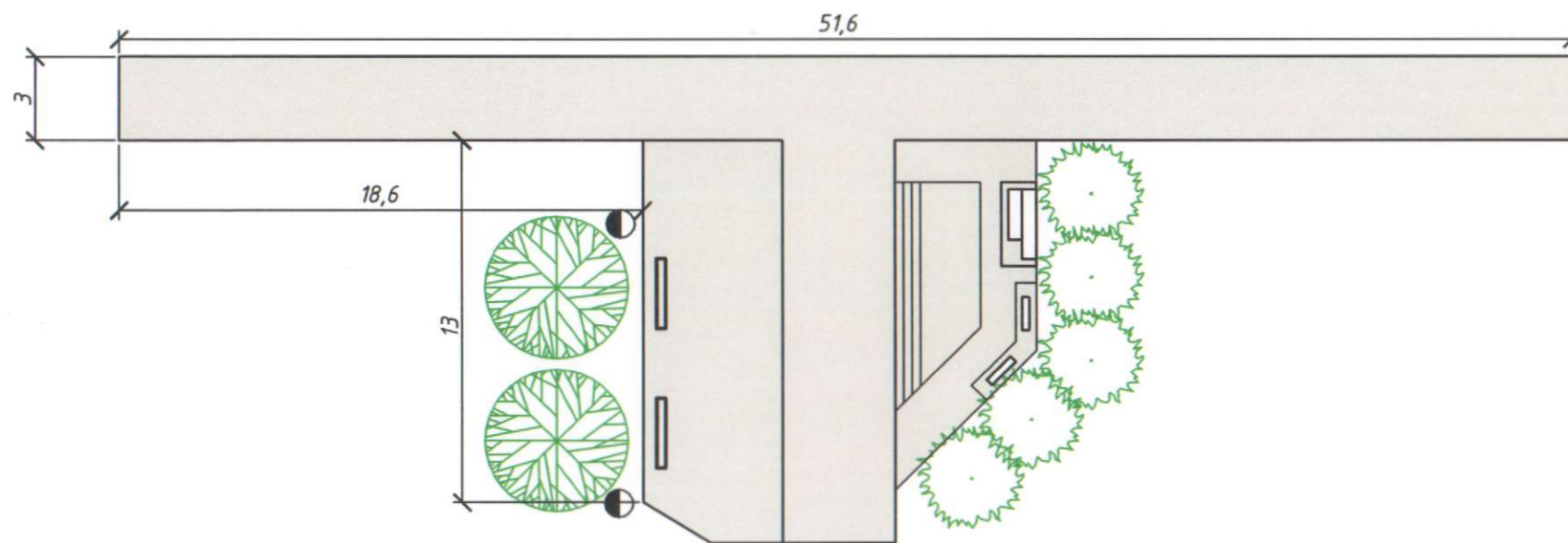


Инв. № подл. Подп. и дат. ввоз. инв.

Изм.	Кол. уч.	Лист	№ док.	Подп.	Дата
Разработал		Копытова		<i>[Signature]</i>	08.12
Проверил		Андреева		<i>[Signature]</i>	08.12
Нор. контр.		Андреева		<i>[Signature]</i>	08.12

10.08.12-ГП-П		
Благоустройство сквера памяти Воинам Великой Отечественной войны. п. Поваренка		
Парковая территория	Стадия	Листов
	Э	1 1
Визуализация	ООО "Разносвет"	

Схема 1ой очереди строительства (1:250)



Технико-экономические показатели:

- общая площадь территории : 0.09 га;
- пешеходные дорожки и площадки : 99 м², 248 м² (347 м²)
- бортовой камень : 137 м.
- бетон 15 м³.
- облицовка пьедестала керамогранитом - 24м².

Условные обозначения:

- Граница существующего озеленения
- Пешеходные дорожки и площадки

Примечание: Размеры указаны в метрах
* - размер для справки

Согласовано

Взам. инв. №

Подп. и дата

Инв. № подл.

Изм.	Кол. уч.	Лист	№ док.	Подп.	Дата
Разработал		Копытова		<i>[Signature]</i>	08.12
Проверил		Андреева		<i>[Signature]</i>	08.12
Нор. контр.		Андреева		<i>[Signature]</i>	08.12

10.08.12-ГП-П

Благоустройство сквера памяти воинам Великой Отечественной войны. п. Поваренка, Коченевского района

Парковая территория

Стадия	Лист	Листов
Э	2	

Схема 1ой очереди строительства (1:250)

ООО "Разноцвет"

Копировал

A4