

ПРИЛОЖЕНИЕ № 4  
к постановлению Правительства  
Новосибирской области

**СВЕДЕНИЯ**

**о границах зоны регулирования застройки и хозяйственной деятельности ЗР-91 объекта культурного наследия «Дом жилой для четырех семей старших офицеров», расположенного по адресу: г. Новосибирск, территория Военного городка, 56**

Графическое описание местоположения границы зоны регулирования застройки и хозяйственной деятельности ЗР-91 объекта:

Раздел 1

Сведения об объекте		
№ п/п	Характеристики объекта	Описание характеристик
1	Местоположение объекта	Российская Федерация, Новосибирская область, город Новосибирск
2	Площадь объекта +/- величина погрешности определения площади (Р +/- Дельта Р)	14029,19 кв.м
3	Иные характеристики объекта	-

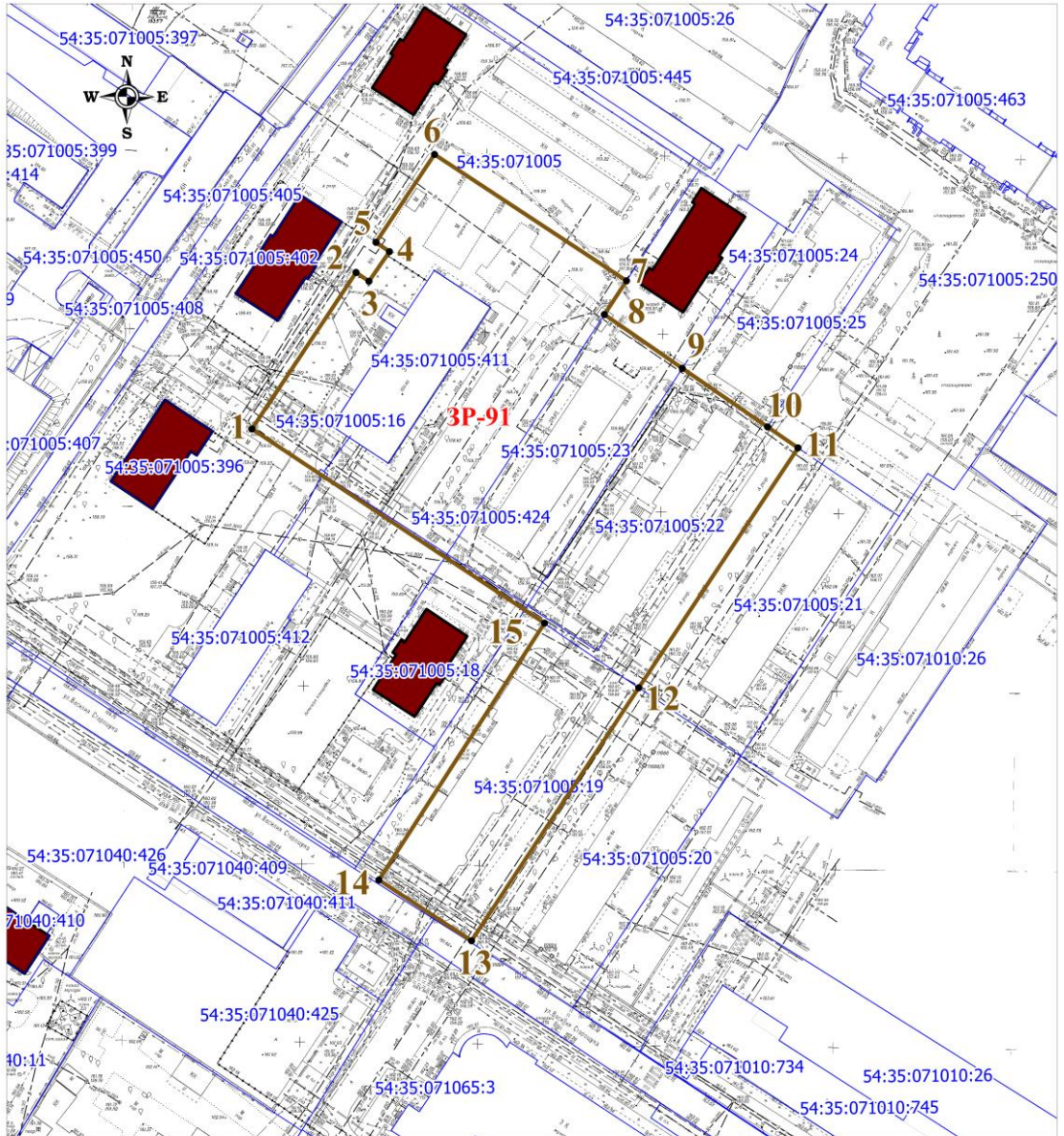
Раздел 2

Сведения о местоположении границ объекта						
1. Система координат <u>местная система координат (МСК НСО 4 зона)</u>						
2. Сведения о характерных (поворотных) точках границ объекта						
№ п/п	Обозначение характерных (поворотных) точек границ	Координаты, м		Метод определения координат характерной (поворотной) точки	Средняя квадратическая погрешность положения характерной точки (Mt), м	Описание обозначения точки на местности (при наличии)
		X	Y			
1	2	3	4	5	6	7
1	1	488260.49	4200220.16	Картометрический метод	0,10	–
2	2	488304.50	4200249.41	Картометрический метод	0,10	–
3	3	488301.97	4200253.04	Картометрический метод	0,10	–

4	4	488310.35	4200258.82	Картометрический метод	0,10	–
5	5	488312.96	4200255.04	Картометрический метод	0,10	–
6	6	488337.65	4200271.44	Картометрический метод	0,10	–
7	7	488302.12	4200325.48	Картометрический метод	0,10	–
8	8	488292.63	4200319.24	Картометрический метод	0,10	–
9	9	488277.53	4200341.17	Картометрический метод	0,10	–
10	10	488261.10	4200365.16	Картометрический метод	0,10	–
11	11	488255.19	4200373.71	Картометрический метод	0,10	–
12	12	488187.75	4200328.93	Картометрический метод	0,10	–
13	13	488116.65	4200281.88	Картометрический метод	0,10	–
14	14	488133.70	4200255.82	Картометрический метод	0,10	–
15	15	488205.91	4200302.44	Картометрический метод	0,10	–
<b>3. Сведения о характерных точках части (частей) границы объекта</b>						
№ п/п	Обозначение характерных (поворотных) точек границ	Координаты, м		Метод определения координат характерной (поворотной) точки	Средняя квадратическая погрешность положения характерной точки (Mt), м	Описание обозначения точки на местности (при наличии)
		X	Y			
1	2	3	4	5	6	7
-	-	-	-	-	-	-





## Раздел 3

План границ объекта
---------------------



Масштаб 1:1500

**Применяемые обозначения:**

-  - границы зоны регулирования застройки и хозяйственной деятельности объекта культурного наследия
  -  **1** - характерная (поворотная) точка границы зоны регулирования застройки и хозяйственной деятельности объекта культурного наследия
  - ЗР-91** - индекс границы зоны регулирования застройки и хозяйственной деятельности объекта культурного наследия
  -  - объект культурного наследия;
  -  - границы земельных участков, имеющих в едином государственном реестре недвижимости, сведения о которых достаточны для определения их местоположения;
- 54:35:071005:23** - кадастровый номер земельного участка.

Текстовое описание границы зоны регулирования застройки и хозяйственной деятельности ЗР-91 объекта культурного наследия «Дом жилой для четырех семей старших офицеров», расположенного по адресу: г. Новосибирск, территория Военного городка, 56

№ п/п	Прохождение границы	Описание прохождения границы
-------	---------------------	------------------------------

	ОТ ТОЧКИ	ДО ТОЧКИ	
1	2	3	4
1	1	2	вдоль трёхэтажного каменного здания
2	2	3	по одноэтажному каменному зданию
3	3	4	по одноэтажному каменному зданию
4	4	5	по одноэтажному каменному зданию
5	5	6	вдоль металлических гаражей
6	6	7	вдоль одноэтажного каменного здания
7	7	8	вдоль объекта культурного наследия
8	8	9	вдоль трёх и пятиэтажных каменных зданий
9	9	10	вдоль трёх и пятиэтажных каменных зданий
10	10	11	вдоль трёх и пятиэтажных каменных зданий
11	11	12	вдоль трёхэтажных каменных зданий
12	12	13	вдоль трёхэтажных каменных зданий
13	13	14	вдоль проезжей части ул. Василия Староцука
14	14	15	вдоль трёхэтажного каменного здания
15	15	1	вдоль объекта культурного наследия

---