

ПРИЛОЖЕНИЕ № 8
к постановлению Правительства
Новосибирской области

СВЕДЕНИЯ
о границах зоны регулирования застройки и хозяйственной деятельности
ЗР-93 объекта культурного наследия «Конюшня»,
расположенного по адресу: г. Новосибирск, территория Военного городка,
770/2)

Графическое описание местоположения границы зоны регулирования застройки и хозяйственной деятельности ЗР-93 объекта:

Раздел 1

Сведения об объекте		
№ п/п	Характеристики объекта	Описание характеристик
1	Местоположение объекта	Российская Федерация, Новосибирская область, город Новосибирск
2	Площадь объекта +/- величина погрешности определения площади (Р +/- Дельта Р)	3211,1 кв.м
3	Иные характеристики объекта	-

Раздел 2

Сведения о местоположении границ объекта						
1. Система координат <u>местная система координат (МСК НСО 4 зона)</u>						
2. Сведения о характерных (поворотных) точках границ объекта						
№ п/п	Обозначение характерных (поворотных) точек границ	Координаты, м		Метод определения координат характерной (поворотной) точки	Средняя квадратическая погрешность положения характерной точки (Mt), м	Описание обозначения точки на местности (при наличии)
		X	Y			
1	2	3	4	5	6	7
1	1	488087.58	4200169.56	Картометрический метод	0,10	—
2	2	488049.93	4200225.74	Картометрический метод	0,10	—
3	3	488045.70	4200231.96	Картометрический метод	0,10	—

4	4	488040.44	4200227.85	Картометрический метод	0,10	–
5	5	488041.07	4200227.03	Картометрический метод	0,10	–
6	6	488034.22	4200222.36	Картометрический метод	0,10	–
7	7	488037.48	4200217.95	Картометрический метод	0,10	–
8	8	488010.90	4200201.32	Картометрический метод	0,10	–
9	9	488047.30	4200145.52	Картометрический метод	0,10	–
3. Сведения о характерных точках части (частей) границы объекта						
№ п/п	Обозначение характерных (поворотных) точек границ	Координаты, м		Метод определения координат характерной (поворотной) точки	Средняя квадратическая погрешность положения характерной точки (Mt), м	Описание обозначения точки на местности (при наличии)
		X	Y			
1	2	3	4	5	6	7
-	-	-	-	-	-	-




Раздел 3

План границ объекта



Масштаб 1:1000

Применяемые обозначения:

-  - границы зоны регулирования застройки и хозяйственной деятельности объекта культурного наследия
- 1 - характерная (поворотная) точка границы зоны регулирования застройки и хозяйственной деятельности объекта культурного наследия
- ЗР-93** - индекс границы зоны регулирования застройки и хозяйственной деятельности объекта культурного наследия
-  - объект культурного наследия;
-  - границы земельных участков, имеющих в едином государственном реестре недвижимости, сведения о которых достаточны для определения их местоположения;

54:35:071040:425 - кадастровый номер земельного участка.

Текстовое описание границы зоны регулирования застройки и хозяйственной деятельности ЗР-93 объекта культурного наследия «Конюшня», расположенного по адресу: г. Новосибирск, территория Военного городка, 770/2

№ п/п	Прохождение границы		Описание прохождения границы
	от точки	до точки	
1	2	3	4
1	1	2	вдоль бетонного забора

2	2	3	вдоль бетонного забора
3	3	4	по одноэтажному каменному зданию
4	4	5	по одноэтажному каменному зданию
5	5	6	по одноэтажному каменному зданию
6	6	7	по одноэтажному каменному зданию
7	7	8	по краю проезда вдоль объекта культурного наследия
8	8	9	вдоль одноэтажного каменного здания
9	9	1	вдоль объекта культурного наследия
