



МЭРИЯ ГОРОДА НОВОСИБИРСКА

ПОСТАНОВЛЕНИЕ

От 12.03.2020

№ 818

О проведении общественных обсуждений по проекту постановления мэрии города Новосибирска «О проекте межевания территории, предусматривающем размещение линейного объекта транспортной инфраструктуры местного значения – автомобильной дороги общего пользования по ул. Михаила Кулагина в Октябрьском и Центральном районах»

В целях выявления и учета мнения и интересов жителей города Новосибирска по проекту постановления мэрии города Новосибирска «О проекте межевания территории, предусматривающем размещение линейного объекта транспортной инфраструктуры местного значения – автомобильной дороги общего пользования по ул. Михаила Кулагина в Октябрьском и Центральном районах», в соответствии с Градостроительным кодексом Российской Федерации, Федеральным законом от 06.10.2003 № 131-ФЗ «Об общих принципах организации местного самоуправления в Российской Федерации», решением городского Совета Новосибирска от 20.06.2018 № 640 «О Порядке организации и проведения в городе Новосибирске общественных обсуждений и публичных слушаний в соответствии с законодательством о градостроительной деятельности», постановлениями мэрии города Новосибирска от 29.12.2017 № 5846 «О проекте планировки и проектах межевания территории, ограниченной улицами Ипподромской, Фрунзе, Доватора, Бориса Богаткова, Кирова, Восход, створом Октябрьского моста, береговой линией реки Оби, в Дзержинском, Октябрьском и Центральном районах», от 28.01.2020 № 236 «О подготовке проекта межевания территории, предусматривающего размещение линейного объекта транспортной инфраструктуры местного значения – автомобильной дороги общего пользования по ул. Михаила Кулагина в Октябрьском и Центральном районах», руководствуясь Уставом города Новосибирска, **ПОСТАНОВЛЯЮ:**

1. Провести общественные обсуждения по проекту постановления мэрии города Новосибирска «О проекте межевания территории, предусматривающем размещение линейного объекта транспортной инфраструктуры местного значения – автомобильной дороги общего пользования по ул. Михаила Кулагина в Октябрьском и Центральном районах» (далее – проект) (приложение).

2. Создать организационный комитет по подготовке и проведению общественных обсуждений (далее – организационный комитет) в следующем составе:



- Бакулова Екатерина Ивановна – начальник отдела градостроительной подготовки территорий Главного управления архитектуры и градостроительства мэрии города Новосибирска;
- Галимова Ольга Лингвинстоновна – заместитель начальника Главного управления архитектуры и градостроительства мэрии города Новосибирска – начальник отдела комплексного устойчивого развития территорий;
- Демченко Татьяна Юрьевна – консультант отдела градостроительной подготовки территорий Главного управления архитектуры и градостроительства мэрии города Новосибирска;
- Канунников Сергей Иванович – глава администрации Центрального округа по Железнодорожному, Заельцовскому и Центральному районам города Новосибирска;
- Кухарева Татьяна Владимировна – главный специалист отдела градостроительной подготовки территорий Главного управления архитектуры и градостроительства мэрии города Новосибирска;
- Позднякова Елена Викторовна – заместитель начальника Главного управления архитектуры и градостроительства мэрии города Новосибирска;
- Прокудин Петр Иванович – глава администрации Октябрьского района города Новосибирска;
- Пыжова Ирина Валерьевна – заместитель начальника Главного управления архитектуры и градостроительства мэрии города Новосибирска;
- Столбов Виталий Николаевич – начальник Главного управления архитектуры и градостроительства мэрии города Новосибирска;
- Устьянцева Валентина Анатольевна – главный специалист отдела застройки городских территорий Главного управления архитектуры и градостроительства мэрии города Новосибирска.

3. Определить местонахождение организационного комитета по адресу: Российская Федерация, Новосибирская область, город Новосибирск, Красный проспект, 50, кабинет 410, почтовый индекс: 630091, адрес электронной почты: ebakulova@admnsk.ru, контактный телефон: 227-54-58.

4. Установить порядок проведения общественных обсуждений, состоящий из следующих этапов:

оповещение о начале общественных обсуждений;

размещение проекта, подлежащего рассмотрению на общественных обсуждениях, и информационных материалов и открытие экспозиции или экспозиций

такого проекта;

проведение экспозиции или экспозиций проекта, подлежащего рассмотрению на общественных обсуждениях;

подготовка и оформление протокола общественных обсуждений;

подготовка и опубликование заключения о результатах общественных обсуждений.

5. Срок проведения общественных обсуждений – с 19 марта 2020 года (дата опубликования оповещения о начале общественных обсуждений) до 23 апреля 2020 года (дата опубликования заключения о результатах общественных обсуждений).

6. Предложить участникам общественных обсуждений, определенным законодательством о градостроительной деятельности и прошедшим идентификацию в соответствии с данным законодательством, в течение пятнадцати дней со дня размещения проекта и информационных материалов к нему внести в организационный комитет предложения и замечания, касающиеся проекта.

7. Организационному комитету:

7.1. Подготовить оповещение о начале общественных обсуждений.

7.2. Не позднее чем за семь дней до дня размещения проекта в информационной системе Новосибирской области «Электронная демократия Новосибирской области» (далее – информационная система) организовать опубликование (обнародование) оповещения о начале общественных обсуждений в периодическом печатном издании «Бюллетень органов местного самоуправления города Новосибирска» и его размещение в средствах массовой информации, на официальном сайте города Новосибирска в информационно-телекоммуникационной сети «Интернет» (далее – официальный сайт).

7.3. Организовать размещение проекта и информационных материалов к нему в информационной системе.

7.4. Организовать оборудование информационных стендов по адресам:

Российская Федерация, Новосибирская область, город Новосибирск, Красный проспект, 50, стенд кабинета 230;

Российская Федерация, Новосибирская область, город Новосибирск, ул. Ленина, 57, стенд кабинета 217 (администрация Центрального округа по Железнодорожному, Заельцовскому и Центральному районам города Новосибирска);

Российская Федерация, Новосибирская область, город Новосибирск, ул. Сакко и Ванцетти, 33, стенд кабинета 409 (администрация Октябрьского района города Новосибирска).

7.5. В течение срока, указанного в пункте 6 настоящего постановления, осуществлять регистрацию и рассмотрение предложений и замечаний, вносимых участниками общественных обсуждений.

8. Возложить на Столбова Виталия Николаевича, начальника Главного управления архитектуры и градостроительства мэрии города Новосибирска, ответственность за организацию и проведение первого заседания организационного комитета.

9. Департаменту строительства и архитектуры мэрии города Новосибирска разместить постановление и сообщение о начале общественных обсуждений на официальном сайте.

10. Департаменту информационной политики мэрии города Новосибирска обеспечить опубликование постановления и размещение в средствах массовой информации.

11. Контроль за исполнением постановления возложить на заместителя мэра города Новосибирска – начальника департамента строительства и архитектуры мэрии города Новосибирска.

Мэр города Новосибирска



А. Е. Локоть

Приложение
к постановлению мэрии
города Новосибирска
от 12.03.2020 № 818

Проект постановления мэрии
города Новосибирска

О проекте межевания территории, предусматривающем размещение линейного объекта транспортной инфраструктуры местного значения – автомобильной дороги общего пользования по ул. Михаила Кулагина в Октябрьском и Центральном районах

В целях определения местоположения границ образуемых и изменяемых земельных участков, с учетом протокола общественных обсуждений и заключения о результатах общественных обсуждений, в соответствии с Градостроительным кодексом Российской Федерации, постановлением Правительства Российской Федерации от 19.11.2014 № 1221 «Об утверждении Правил присвоения, изменения и аннулирования адресов», решением Совета депутатов города Новосибирска от 24.05.2017 № 411 «О Порядке подготовки документации по планировке территории и признании утратившими силу отдельных решений Совета депутатов города Новосибирска», постановлениями мэрии города Новосибирска от 29.12.2017 № 5846 «О проекте планировки и проектах межевания территории, ограниченной улицами Ипподромской, Фрунзе, Доватора, Бориса Богаткова, Кирова, Восход, створом Октябрьского моста, береговой линией реки Оби, в Дзержинском, Октябрьском и Центральном районах», от 28.01.2020 № 236 «О подготовке проекта межевания территории, предусматривающего размещение линейного объекта транспортной инфраструктуры местного значения – автомобильной дороги общего пользования по ул. Михаила Кулагина в Октябрьском и Центральном районах», руководствуясь Уставом города Новосибирска, **ПОСТАНОВЛЯЮ:**

1. Утвердить проект межевания территории, предусматривающий размещение линейного объекта транспортной инфраструктуры местного значения – автомобильной дороги общего пользования по ул. Михаила Кулагина в Октябрьском и Центральном районах (приложение).

2. Присвоить адреса образуемым земельным участкам согласно приложению 1 к проекту межевания территории, предусматривающему размещение линейного объекта транспортной инфраструктуры местного значения – автомобильной дороги общего пользования по ул. Михаила Кулагина в Октябрьском и Центральном районах.

3. Департаменту строительства и архитектуры мэрии города Новосибирска разместить постановление на официальном сайте города Новосибирска в информационно-телекоммуникационной сети «Интернет».

4. Департаменту информационной политики мэрии города Новосибирска в течение семи дней со дня издания постановления обеспечить опубликование постановления.

5. Контроль за исполнением постановления возложить на заместителя мэра города Новосибирска – начальника департамента строительства и архитектуры мэрии города Новосибирска.

Мэр города Новосибирска

А. Е. Локоть

Устьянцева
2275462
ГУАиГ

Приложение
к постановлению мэрии
города Новосибирска
от _____ № _____

ПРОЕКТ
межевания территории, предусматривающий размещение линейного объекта
транспортной инфраструктуры местного значения – автомобильной дороги
общего пользования по ул. Михаила Кулагина
в Октябрьском и Центральном районах

1. Текстовая часть проекта межевания территории:
 - 1.1. Сведения об образуемых земельных участках (приложение 1).
 - 1.2. Сведения о границах территории, в отношении которой утвержден проект межевания (приложение 2).
 - 1.3. Сведения о существующих земельных участках, в том числе предполагаемых к изъятию для государственных или муниципальных нужд, для размещения линейного объекта транспортной инфраструктуры (приложение 3).
 2. Чертеж межевания территории (приложение 4).
-

Приложение 1

к проекту межевания территории, предусматривающему размещение линейного объекта транспортной инфраструктуры местного значения – автомобильной дороги общего пользования по ул. Михаила Кулагина в Октябрьском и Центральном районах

**СВЕДЕНИЯ
об образуемых земельных участках**

| Условный номер земельного участка на чертеже межевания территории | Вид разрешенного использования образуемого земельного участка в соответствии с проектом планировки территории | Площадь образуемого земельного участка, га | Адрес земельного участка | Возможный способ образования земельного участка |
|---|---|--|--|--|
| 1 | 2 | 3 | 4 | 5 |
| ЗУ 1 | Земельные участки (территории) общего пользования (12.0) – объекты улично-дорожной сети, автомобильные дороги, пешеходные тротуары, элементы обустройства автомобильных дорог | 0,0602 | Российская Федерация, Новосибирская область, городской округ город Новосибирск, город Новосибирск, ул. Михаила Кулагина, з/у 35г | Перераспределение земельного участка с кадастровым номером 54:35:000000:236 и земель, государственная собственность на которые не разграничена |
| ЗУ 2 | Земельные участки (территории) общего пользования (12.0) – объекты улично-дорожной сети, автомобильные дороги, пешеходные тротуары, элементы обустройства автомобильных дорог | 0,6656 | Российская Федерация, Новосибирская область, городской округ город Новосибирск, город Новосибирск, ул. Михаила Кулагина, з/у 35б | Образование из земель, государственная собственность на которые не разграничена, в кадастровых кварталах: 54:35:071010, 54:35:071001 |
| ЗУ 3 | Земельные участки (территории) общего пользования (12.0) – объекты улично- | 0,1285 | Российская Федерация, Новосибирская область, городской округ город | Раздел земельного участка с кадастровым номером 54:35:071010:25 с со- |

| 1 | 2 | 3 | 4 | 5 |
|------|---|--------|---|---|
| | дорожной сети, автомобильные дороги, пешеходные тротуары, элементы обустройства автомобильных дорог | | Новосибирск, город Новосибирск, ул. Михаила Кулагина, з/у 35в | хранением в измененных границах |
| ЗУ 4 | Земельные участки (территории) общего пользования (12.0) – объекты улично-дорожной сети, автомобильные дороги, пешеходные тротуары, элементы обустройства автомобильных дорог | 0,2161 | Российская Федерация, Новосибирская область, городской округ город Новосибирск, город Новосибирск, ул. 5-я Кирпичная Горка, з/у 76а | Перераспределение земельного участка с кадастровым номером 54:35:071010:536 и земель, государственная собственность на которые не разграничена |
| ЗУ 5 | Земельные участки (территории) общего пользования (12.0) – объекты улично-дорожной сети, автомобильные дороги, пешеходные тротуары, элементы обустройства автомобильных дорог | 0,1495 | Российская Федерация, Новосибирская область, городской округ город Новосибирск, город Новосибирск, ул. 5-я Кирпичная Горка, з/у 91а | Перераспределение земельных участков с кадастровыми номерами: 54:35:071010:527, 54:35:071010:8, 54:35:071010:17, 54:35:071010:5, 54:35:071010:6 и земель, государственная собственность на которые не разграничена |
| ЗУ 6 | Земельные участки (территории) общего пользования (12.0) – объекты улично-дорожной сети, автомобильные дороги, пешеходные тротуары, элементы обустройства автомобильных дорог | 0,547 | Российская Федерация, Новосибирская область, городской округ город Новосибирск, город Новосибирск, ул. 5-я Кирпичная Горка, з/у 75а | Перераспределение земельных участков с кадастровыми номерами: 54:35:071010:23, 54:35:071010:11 |
| ЗУ 7 | Земельные участки (территории) общего пользования (12.0) – объекты улично-дорожной сети, автомобильные дороги, пешеходные тротуары, элементы обустройства автомобильных дорог | 0,4266 | Российская Федерация, Новосибирская область, городской округ город Новосибирск, город Новосибирск, ул. 5-я Кирпичная Горка, з/у 76б | Перераспределение земельных участков с кадастровыми номерами: 54:35:071010:31, 54:35:071010:27, 54:35:071010:12, 54:35:071010:13, 54:35:071010:534, 54:35:071010:7 и земель, государственная собственность на которые не разграничена |
| ЗУ 8 | Земельные участки (территории) общего пользования (12.0) – объекты улично-дорожной сети, автомобильные дороги, пешеходные тротуары, элементы обустройства автомобильных дорог | 1,2001 | Российская Федерация, Новосибирская область, городской округ город Новосибирск, город Новосибирск, ул. 2-я Кирпичная Горка, з/у 33б | Перераспределение земельных участков с кадастровыми номерами: 54:35:071035:26, 54:35:071005:33, 54:35:071005:247 и земель, государственная собственность на которые не разграничена |

| 1 | 2 | 3 | 4 | 5 |
|-------|---|--------|---|--|
| ЗУ 9 | Земельные участки (территории) общего пользования (12.0) – объекты улично-дорожной сети, автомобильные дороги, пешеходные тротуары, элементы обустройства автомобильных дорог | 0,0720 | Российская Федерация, Новосибирская область, городской округ город Новосибирск, город Новосибирск, ул. 5-я Кирпичная Горка, з/у 71в | Раздел земельного участка с кадастровым номером 54:35:071001:160 с сохранением в измененных границах |
| ЗУ 10 | Земельные участки (территории) общего пользования (12.0) – объекты улично-дорожной сети, автомобильные дороги, пешеходные тротуары, элементы обустройства автомобильных дорог | 0,1260 | Российская Федерация, Новосибирская область, городской округ город Новосибирск, город Новосибирск, ул. 5-я Кирпичная Горка, з/у 71г | Перераспределение земельных участков с кадастровыми номерами: 54:35:000000:10279, 54:35:071010:4 и земель, государственная собственность на которые не разграничена |
| ЗУ 11 | Земельные участки (территории) общего пользования (12.0) – объекты улично-дорожной сети, автомобильные дороги, пешеходные тротуары, элементы обустройства автомобильных дорог | 0,0211 | Российская Федерация, Новосибирская область, городской округ город Новосибирск, город Новосибирск, ул. 5-я Кирпичная Горка, з/у 71д | Раздел земельного участка с кадастровым номером 54:35:000000:24930 с сохранением в измененных границах |
| ЗУ 12 | Земельные участки (территории) общего пользования (12.0) – объекты улично-дорожной сети, автомобильные дороги, пешеходные тротуары, элементы обустройства автомобильных дорог | 0,1445 | Российская Федерация, Новосибирская область, городской округ город Новосибирск, город Новосибирск, ул. 2-я Кирпичная Горка, з/у 33в | Перераспределение земельных участков с кадастровыми номерами: 54:35:071005:430, 54:35:071001:532 и земель, государственная собственность на которые не разграничена |
| ЗУ 13 | Земельные участки (территории) общего пользования (12.0) – объекты улично-дорожной сети, автомобильные дороги, пешеходные тротуары, элементы обустройства автомобильных дорог | 0,4845 | Российская Федерация, Новосибирская область, городской округ город Новосибирск, город Новосибирск, ул. 2-я Кирпичная Горка, з/у 14б | Перераспределение земельных участков с кадастровыми номерами: 54:35:071035:9, 54:35:071005:34, 54:35:071005:5, 54:35:071035:217, 54:35:071035:34, 54:35:071035:31 и земель, государственная собственность на которые не разграничена |
| ЗУ 14 | Земельные участки (территории) общего пользования (12.0) – объекты улично-дорожной сети, автомобильные дороги, пешеходные тротуары, элементы обустройства автомобильных дорог | 0,2061 | Российская Федерация, Новосибирская область, городской округ город Новосибирск, город Новосибирск, ул. 1-я Кирпичная Горка, з/у 41а | Образование из земель, государственная собственность на которые не разграничена, в кадастровом квартале 54:35:071035 |
| ЗУ 15 | Земельные участки (территории) общего пользования (12.0) – объекты улично-дорожной сети, автомобильные дороги, пешеходные тротуары, элементы обустройства автомобильных дорог | 0,4544 | Российская Федерация, Новосибирская область, городской округ город Новосибирск, город Новосибирск, ул. 1-я Кирпичная Горка, з/у 41а | Перераспределение земельных участков |

| 1 | 2 | 3 | 4 | 5 |
|-------|--|---------|---|---|
| | <p>пользования (12.0) – объекты улично-дорожной сети, автомобильные дороги, пешеходные тротуары, элементы обустройства автомобильных дорог</p> | | <p>ская область, городской округ город Новосибирск, город Новосибирск, ул. 1-я Кирпичная Горка, з/у 37а</p> | <p>ков с кадастровыми номерами: 54:35:071035:25, 54:35:071035:164, 54:35:071035:45, 54:35:071035:30, 54:35:071035:155, 54:35:071035:20, 54:35:071035:38, 54:35:071035:2, 54:35:071035:6 и земель, государственная собственность на которые не разграничена</p> |
| ЗУ 16 | <p>Земельные участки (территории) общего пользования (12.0) – объекты улично-дорожной сети, автомобильные дороги, пешеходные тротуары, элементы обустройства автомобильных дорог</p> | 0, 9594 | <p>Российская Федерация, Новосибирская область, городской округ город Новосибирск, город Новосибирск, ул. 1-я Кирпичная Горка, з/у 42а</p> | <p>Образование из земель, государственная собственность на которые не разграничена, в кадастровых кварталах: 54:35:101745, 54:35:071035, 54:35:071050</p> |
| ЗУ 17 | <p>Земельные участки (территории) общего пользования (12.0) – объекты улично-дорожной сети, автомобильные дороги, пешеходные тротуары, элементы обустройства автомобильных дорог</p> | 0,1709 | <p>Российская Федерация, Новосибирская область, городской округ город Новосибирск, город Новосибирск, ул. Военная Горка (6-я линия), з/у 5а</p> | <p>Перераспределение земельных участков с кадастровыми номерами: 54:35:071050:12, 54:35:071050:195, 54:35:071050:977 и земель, государственная собственность на которые не разграничена</p> |
| ЗУ 18 | <p>Земельные участки (территории) общего пользования (12.0) – объекты улично-дорожной сети, автомобильные дороги, пешеходные тротуары, элементы обустройства автомобильных дорог</p> | 0,6776 | <p>Российская Федерация, Новосибирская область, городской округ город Новосибирск, город Новосибирск, ул. Военная Горка (5-я линия), з/у 106а</p> | <p>Перераспределение земельных участков с кадастровыми номерами: 54:35:071050:29, 54:35:071050:46, 54:35:071050:41, 54:35:071050:39, 54:35:071050:191, 54:35:071050:13, 54:35:071050:42, 54:35:071050:28, 54:35:071050:34, 54:35:071050:17, 54:35:071050:6 и земель, государственная собственность на которые не разграничена</p> |
| ЗУ 19 | <p>Земельные участки (территории) общего пользования (12.0) – объекты улично-дорожной сети, автомобильные дороги, пешеходные тротуары, элементы обустройства</p> | 1,4498 | <p>Российская Федерация, Новосибирская область, городской округ город Новосибирск, город Новосибирск, ул. Ипподромская, з/у 16/1а</p> | <p>Образование из земель, государственная собственность на которые не разграничена в кадастровых кварталах: 54:35:101720, 54:35:101740,</p> |

| 1 | 2 | 3 | 4 | 5 |
|-------|--|--------|--|--|
| ЗУ 20 | автомобильных дорог Земельные участки (территории) общего пользования (12.0) – объекты улично-дорожной сети, автомобильные дороги, пешеходные тротуары, элементы обустройства автомобильных дорог | 0,3986 | Российская Федерация, Новосибирская область, городской округ город Новосибирск, город Новосибирск, ул. Журиновская, з/у 111а | 54:35:071050, 54:35:071095 Перераспределение земельных участков с кадастровыми номерами: 54:35:101710:40, 54:35:101705:12 и земля, государственная собственность на которые не разграничена |
| ЗУ 21 | Земельные участки (территории) общего пользования (12.0) – объекты улично-дорожной сети, автомобильные дороги, пешеходные тротуары, элементы обустройства автомобильных дорог | 1,6741 | Российская Федерация, Новосибирская область, городской округ город Новосибирск, город Новосибирск, ул. Инподромская, з/у 17а | Перераспределение земельного участка с кадастровым номером: 54:35:071045:77 и земля, государственная собственность на которые не разграничена |
| ЗУ 22 | Земельные участки (территории) общего пользования (12.0) – объекты улично-дорожной сети, автомобильные дороги, пешеходные тротуары, элементы обустройства автомобильных дорог | 0,0555 | Российская Федерация, Новосибирская область, городской округ город Новосибирск, город Новосибирск, ул. Потанинская, з/у 60а | Перераспределение земельных участков с кадастровыми номерами: 54:35:101730:15, 54:35:101740:29 и земля, государственная собственность на которые не разграничена |
| ЗУ 23 | Земельные участки (территории) общего пользования (12.0) – объекты улично-дорожной сети, автомобильные дороги, пешеходные тротуары, элементы обустройства автомобильных дорог | 0,0081 | Российская Федерация, Новосибирская область, городской округ город Новосибирск, город Новосибирск, ул. Романова, з/у 112а | Перераспределение земельного участка с кадастровым номером 54:35:101730:17 и земля, государственная собственность на которые не разграничена |

Приложение 2

к проекту межевания территории, предусматривающему размещение линейного объекта транспортной инфраструктуры местного значения – автомобильной дороги общего пользования по ул. Михаила Кулагина в Октябрьском и Центральном районах

СВЕДЕНИЯ
о границах территории, в отношении которой утвержден
проект межевания

| № точки | Координаты | |
|---------|------------|------------|
| | X | Y |
| 1 | 2 | 3 |
| 1 | 488990,09 | 4199648,82 |
| 2 | 488954,98 | 4199654,72 |
| 3 | 488936,02 | 4199628,34 |
| 4 | 488880,96 | 4199592,27 |
| 5 | 488757,16 | 4199610,14 |
| 6 | 488680,33 | 4199602,80 |
| 7 | 488580,41 | 4199593,25 |
| 8 | 488567,26 | 4199602,00 |
| 9 | 488459,56 | 4199883,28 |
| 10 | 488454,99 | 4199968,32 |
| 11 | 488465,40 | 4200032,24 |
| 12 | 488477,70 | 4200081,30 |
| 13 | 488507,60 | 4200142,46 |
| 14 | 488556,94 | 4200217,29 |
| 15 | 488571,55 | 4200246,10 |
| 16 | 488585,54 | 4200281,67 |
| 17 | 488597,23 | 4200362,95 |
| 18 | 488602,55 | 4200383,43 |
| 19 | 488563,24 | 4200480,92 |
| 20 | 488557,50 | 4200498,37 |
| 21 | 488551,03 | 4200496,79 |
| 22 | 488549,46 | 4200501,61 |
| 23 | 488548,60 | 4200501,32 |
| 24 | 488542,15 | 4200515,24 |
| 25 | 488537,64 | 4200527,98 |
| 26 | 488532,36 | 4200544,41 |
| 27 | 488527,31 | 4200591,50 |
| 28 | 488563,27 | 4200840,08 |

| 1 | 2 | 3 |
|----|-----------|------------|
| 29 | 488571,77 | 4200846,42 |
| 30 | 488577,62 | 4200886,00 |
| 31 | 488570,07 | 4200887,09 |
| 32 | 488545,33 | 4200890,66 |
| 33 | 488528,24 | 4200893,15 |
| 34 | 488522,78 | 4200853,44 |
| 35 | 488477,20 | 4200536,56 |
| 36 | 488515,47 | 4200483,18 |
| 37 | 488553,22 | 4200392,93 |
| 38 | 488555,24 | 4200328,44 |
| 39 | 488538,11 | 4200267,80 |
| 40 | 488519,55 | 4200233,82 |
| 41 | 488470,63 | 4200162,29 |
| 42 | 488437,24 | 4200092,72 |
| 43 | 488422,85 | 4200045,19 |
| 44 | 488404,93 | 4199974,29 |
| 45 | 488405,90 | 4199873,88 |
| 46 | 488452,82 | 4199750,11 |
| 47 | 488514,91 | 4199594,16 |
| 48 | 488501,71 | 4199578,26 |
| 49 | 488440,31 | 4199561,98 |
| 50 | 488364,71 | 4199535,13 |
| 51 | 488348,08 | 4199529,34 |
| 52 | 488104,05 | 4199442,95 |
| 53 | 488089,42 | 4199437,77 |
| 54 | 487993,79 | 4199403,92 |
| 55 | 487993,49 | 4199403,82 |
| 56 | 487928,08 | 4199380,67 |
| 57 | 487861,10 | 4199330,87 |
| 58 | 487845,26 | 4199336,29 |
| 59 | 487834,63 | 4199329,26 |
| 60 | 487892,48 | 4199254,67 |
| 61 | 487911,42 | 4199268,58 |
| 62 | 487985,21 | 4199323,45 |
| 63 | 488380,18 | 4199463,24 |
| 64 | 488559,86 | 4199510,92 |
| 65 | 488628,90 | 4199517,52 |
| 66 | 488632,74 | 4199516,96 |
| 67 | 488661,61 | 4199515,55 |
| 68 | 488748,68 | 4199508,01 |
| 69 | 488759,71 | 4199506,96 |
| 70 | 488768,07 | 4199506,34 |
| 71 | 488845,31 | 4199494,53 |

| 1 | 2 | 3 |
|----|-----------|------------|
| 72 | 488900,35 | 4199478,32 |
| 73 | 488942,02 | 4199415,55 |
| 74 | 488938,31 | 4199389,41 |
| 75 | 488952,49 | 4199387,38 |

Приложение 3

к проекту межевания территории, предусматривающему размещение линейного объекта транспортной инфраструктуры местного значения – автомобильной дороги общего пользования по ул. Михаила Кулагина в Октябрьском и Центральном районах

СВЕДЕНИЯ

о существующих земельных участках, в том числе предполагаемых к изъятию для государственных или муниципальных нужд, для размещения линейного объекта транспортной инфраструктуры

| № п/п | Кадастровый номер земельного участка | Адрес земельного участка | Площадь земельного участка, кв. м |
|-------|--------------------------------------|--|-----------------------------------|
| 1 | 2 | 3 | 4 |
| 1 | 54:35:071010:536 | Российская Федерация, Новосибирская область, город Новосибирск, ул 5-я Кирпичная Горка | 3653 |
| 2 | 54:35:071010:25 | Российская Федерация, Новосибирская область, город Новосибирск, ул Бориса Богаткова, (171/6). На земельном участке расположены капитальные гаражи | 41522 |
| 3 | 54:35:071010:527 | Российская Федерация, Новосибирская область, город Новосибирск, ул. 5-я Кирпичная Горка. На земельном участке расположен индивидуальный жилой № 91 | 860 |
| 4 | 54:35:071010:8 | Российская Федерация, Новосибирская область, город Новосибирск, ул. 5-я Кирпичная Горка, 90 | 699 |
| 5 | 54:35:071010:17 | Российская Федерация, Новосибирская область, город Новосибирск, ул. 5-я Кирпичная Горка, 87 | 565 |
| 6 | 54:35:071010:5 | Российская Федерация, Новосибирская область, город Новосибирск, ул. 5-я Кирпичная Горка, 86 | 476 |
| 7 | 54:35:071010:6 | Российская Федерация, Новосибирская область, город Новосибирск, ул. 5-я Кирпичная Горка, 85 | 370 |
| 8 | 54:35:071010:23 | Российская Федерация, Новосибирская область, город Новосибирск, ул. 5-я Кирпичная Горка, 75 | 687 |
| 9 | 54:35:071010:11 | Российская Федерация, Новосибирская область, город Новосибирск, ул. 5-я Кирпичная Горка, 73 | 399 |
| 10 | 54:35:071010:31 | Российская Федерация, Новосибирская область, город Новосибирск, ул. 5-я Кирпичная | 821 |

| 1 | 2 | 3 | 4 |
|----|--------------------|---|------|
| | | Горка, 76 | |
| 11 | 54:35:071010:27 | Российская Федерация, Новосибирская область, город Новосибирск, ул. 5-я Кирпичная Горка, 72 | 801 |
| 12 | 54:35:071010:12 | Российская Федерация, Новосибирская область, город Новосибирск, ул. 5-я Кирпичная Горка, 72а | 658 |
| 13 | 54:35:071010:13 | Российская Федерация, Новосибирская область, город Новосибирск, ул. 5-я Кирпичная Горка, 71а | 609 |
| 14 | 54:35:071010:534 | Российская Федерация, Новосибирская область, город Новосибирск, ул. 5-я Кирпичная Горка | 1916 |
| 15 | 54:35:071010:7 | Российская Федерация, Новосибирская область, город Новосибирск, ул. 5-я Кирпичная Горка, 71б | 1009 |
| 16 | 54:35:000000:10279 | Российская Федерация, Новосибирская область, город Новосибирск, ул. 5-я Кирпичная Горка | 1539 |
| 17 | 54:35:071010:4 | Российская Федерация, Новосибирская область, город Новосибирск, ул. 5-я Кирпичная Горка, 72б | 544 |
| 18 | 54:35:071005:430 | Российская Федерация, Новосибирская область, город Новосибирск, ул. 2-й Кирзавод. На земельном участке расположен многоквартирный дом по адресу: Новосибирская область, город Новосибирск, ул. 2-й Кирзавод, 18 | 1909 |
| 19 | 54:35:071001:532 | Российская Федерация, Новосибирская область, город Новосибирск, ул. 2-й Кирзавод. На земельном участке расположен многоквартирный дом по адресу: Новосибирская область, город Новосибирск, ул. 2-й Кирзавод, 10 | 1740 |
| 20 | 54:35:071005:247 | Российская Федерация, Новосибирская область, город Новосибирск, пер. 1-й Кирпичный, 43 | 573 |
| 21 | 54:35:071005:34 | Российская Федерация, Новосибирская область, город Новосибирск, пер. 1-й Кирпичный, 37 | 550 |
| 22 | 54:35:071005:5 | Российская Федерация, Новосибирская область, город Новосибирск, пер. 1-й Кирпичный, 35 | 527 |
| 23 | 54:35:071035:217 | Российская Федерация, Новосибирская область, город Новосибирск, ул. 2-я Кирпичная Горка, 17а | 248 |
| 24 | 54:35:071035:34 | Российская Федерация, Новосибирская область, город Новосибирск, ул. 2-я Кирпичная Горка, 16а | 1224 |
| 25 | 54:35:071035:31 | Российская Федерация, Новосибирская область, город Новосибирск, ул. 2-я Кирпичная Горка, 9а | 1158 |

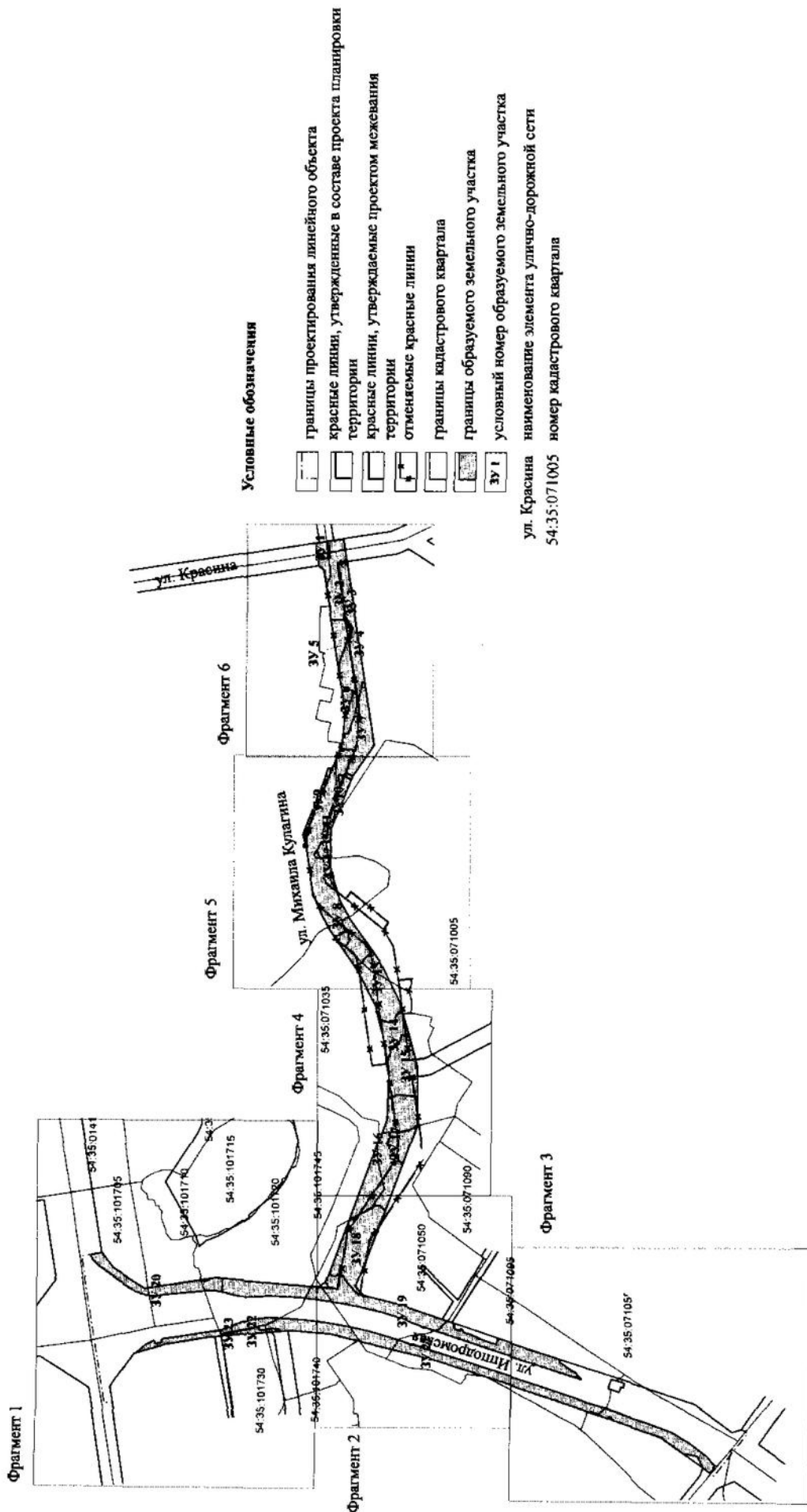
| 1 | 2 | 3 | 4 |
|----|------------------|--|-----|
| 26 | 54:35:071035:25 | Российская Федерация, Новосибирская область, город Новосибирск, ул. 1-я Кирпичная Горка, 41 | 568 |
| 27 | 54:35:071035:164 | Российская Федерация, Новосибирская область, город Новосибирск, ул. 1-я Кирпичная Горка. На земельном участке расположен индивидуальный жилой дом по адресу: Новосибирская область, город Новосибирск, ул. 1-я Кирпичная Горка, 39 | 975 |
| 28 | 54:35:071035:45 | Российская Федерация, Новосибирская область, город Новосибирск, ул. 1-я Кирпичная Горка. На земельном участке расположен индивидуальный жилой № 35 | 661 |
| 29 | 54:35:071035:30 | Российская Федерация, Новосибирская область, город Новосибирск, ул. 1-я Кирпичная Горка, 25 | 410 |
| 30 | 54:35:071035:155 | Российская Федерация, Новосибирская область, город Новосибирск, ул. 1-я Кирпичная Горка. На земельном участке расположен индивидуальный жилой дом № 19 | 207 |
| 31 | 54:35:071035:20 | Российская Федерация, Новосибирская область, город Новосибирск, ул. 1-я Кирпичная Горка, 42 | 561 |
| 32 | 54:35:071035:38 | Российская Федерация, Новосибирская область, город Новосибирск, ул. 1-я Кирпичная Горка, 40 | 594 |
| 33 | 54:35:071050:12 | Российская Федерация, Новосибирская область, город Новосибирск, ул. Военная Горка (6-я линия), 10 | 374 |
| 34 | 54:35:071050:195 | Российская Федерация, Новосибирская область, город Новосибирск, ул. Военная Горка (6-я линия), 8 | 453 |
| 35 | 54:35:071050:977 | Российская Федерация, Новосибирская область, город Новосибирск, ул. Военная Горка (5-я линия), 76 | 659 |
| 36 | 54:35:071050:29 | Российская Федерация, Новосибирская область, город Новосибирск, ул. Военная Горка (5-я линия), 76 | 564 |
| 37 | 54:35:071050:46 | Российская Федерация, Новосибирская область, город Новосибирск, ул. Военная Горка (5-я линия), 61 | 675 |
| 38 | 54:35:071050:41 | Российская Федерация, Новосибирская область, город Новосибирск, ул. Военная Горка (5-я линия), 56а | 690 |
| 39 | 54:35:071050:39 | Российская Федерация, Новосибирская область, город Новосибирск, ул. Военная Горка (5-я линия), 57 | 281 |
| 40 | 54:35:071050:191 | Российская Федерация, Новосибирская область, город Новосибирск, ул. Военная Горка (5-я линия). На земельном участке расположен индивидуальный жилой дом № 54 | 145 |
| 41 | 54:35:071050:13 | Российская Федерация, Новосибирская | 169 |

| 1 | 2 | 3 | 4 |
|----|--------------------|---|------|
| | | область, город Новосибирск, ул. Военная Горка (5-я линия), 48б | |
| 42 | 54:35:071050:42 | Российская Федерация, Новосибирская область, город Новосибирск, ул. Военная Горка (5-я линия), 48а | 219 |
| 43 | 54:35:071050:28 | Российская Федерация, Новосибирская область, город Новосибирск, ул. Военная Горка (5-я линия), 48 | 159 |
| 44 | 54:35:071050:34 | Российская Федерация, Новосибирская область, город Новосибирск, ул. Военная Горка (5-я линия), 49а | 311 |
| 45 | 54:35:071050:17 | Российская Федерация, Новосибирская область, город Новосибирск, ул. Военная Горка (5-я линия), 70 | 234 |
| 46 | 54:35:071050:6 | Российская Федерация, Новосибирская область, город Новосибирск, ул. Военная Горка (5-я линия), 3б | 335 |
| 47 | 54:35:101710:40 | Российская Федерация, Новосибирская область, город Новосибирск, ул. Романова, 113 | 559 |
| 48 | 54:35:101705:12 | Российская Федерация, Новосибирская область, город Новосибирск, ул. Журинская, 111 | 425 |
| 49 | 54:35:101730:17 | Российская Федерация, Новосибирская область, город Новосибирск, ул. Романова, 112а | 180 |
| 50 | 54:35:101730:15 | Российская Федерация, Новосибирская область, город Новосибирск, ул. Потанинская, 54б | 239 |
| 51 | 54:35:101740:29 | Российская Федерация, Новосибирская область, город Новосибирск, ул. Потанинская, 60 | 311 |
| 52 | 54:35:071035:26 | Российская Федерация, Новосибирская область, город Новосибирск, пер. 1-й Кирпичный, 33а | 1466 |
| 53 | 54:35:071005:33 | Российская Федерация, Новосибирская область, город Новосибирск, пер. 1-й Кирпичный, 35а | 632 |
| 54 | 54:35:071005:247 | Российская Федерация, Новосибирская область, город Новосибирск. На земельном участке расположен жилой дом по адресу: Новосибирская область, город Новосибирск, пер. 1-й Кирпичный, 43 | 573 |
| 55 | 54:35:071001:160 | Российская Федерация, Новосибирская область, город Новосибирск, ул 5-я Кирпичная Горка. На земельном участке расположен гараж по адресу: Новосибирская область, город Новосибирск, ул. 5-я Кирпичная Горка, 1 | 2150 |
| 56 | 54:35:000000:24930 | Российская Федерация, Новосибирская область, город Новосибирск, ул. Кирпичная Горка | 1695 |
| 57 | 54:35:071035:9 | Российская Федерация, Новосибирская область, город Новосибирск, пер. 1-й | 230 |

| 1 | 2 | 3 | 4 |
|----|-----------------|---|------|
| | | Кирпичный, 31а | |
| 58 | 54:35:071035:6 | Российская Федерация, Новосибирская область, город Новосибирск, ул. 1-я Кирпичная Горка, 37 | 583 |
| 59 | 54:35:071035:2 | Российская Федерация, Новосибирская область, город Новосибирск, ул. 1-я Кирпичная Горка, 17 | 374 |
| 60 | 54:35:071010:24 | Российская Федерация, Новосибирская область, город Новосибирск | 12 |
| 61 | 54:35:071030:30 | Российская Федерация, Новосибирская область, город Новосибирск | 96 |
| 62 | 54:35:071001:31 | Российская Федерация, Новосибирская область, город Новосибирск | 537 |
| 63 | 54:35:071020:22 | Российская Федерация, Новосибирская область, город Новосибирск | 2400 |
| 64 | 54:35:071045:77 | Российская Федерация, Новосибирская область, город Новосибирск, ул. Военная Горка (1-я линия) | 135 |

Приложение 4
к чертежу межевания территории, предусматривающего размещение
линейного объекта транспортной инфраструктуры местного значения –
автомобильной дороги общего пользования по ул. Михаила Кулагина в
Октябрьском и Центральном районах

ЧЕРТЕЖ
межевания территории

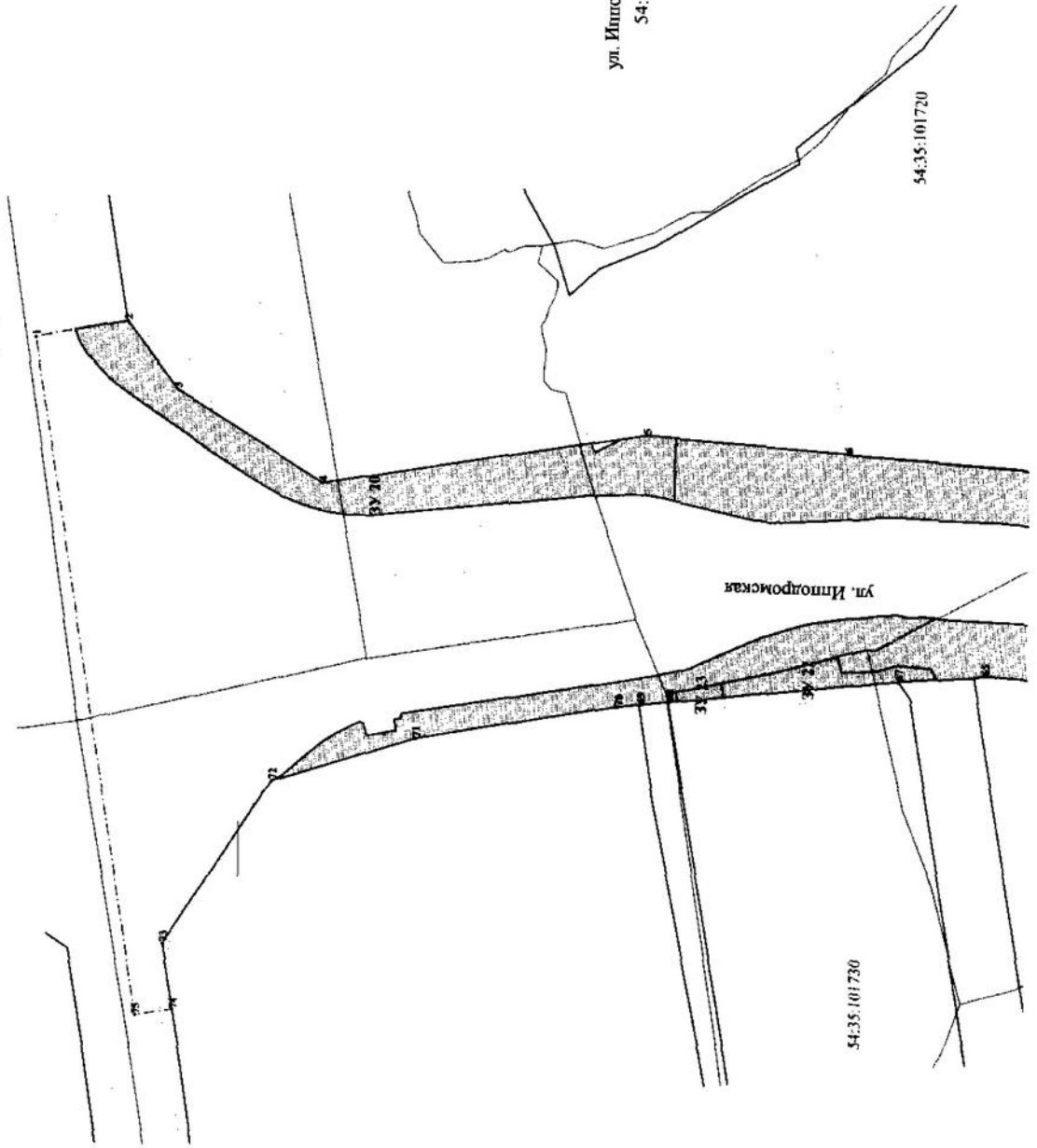


Условные обозначения









- границы проектирования линейного объекта
- красные линии, утвержденные в составе проекта планировки территории
- красные линии, утверждаемые проектом межевания территории
- отменяемые красные линии
- границы кадастрового квартала
- границы образуемого земельного участка
- условный номер образуемого земельного участка

ул. Красина
54:35:071005
наименование элемента улично-дорожной сети
номер кадастрового квартала

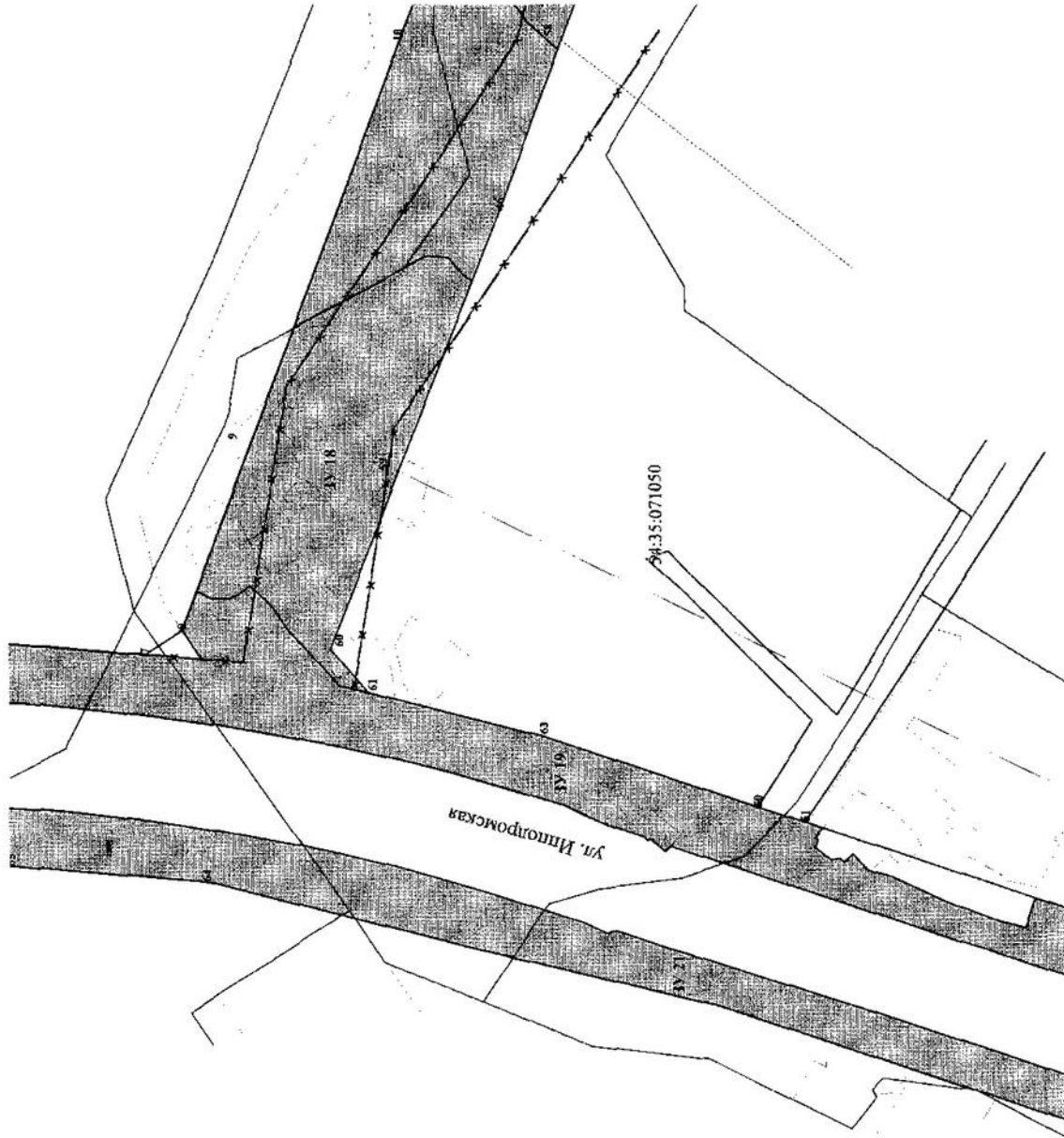
ФРАГМЕНТ I











Условные обозначения

-  границы проектирования линейного объекта
 -  красные линии, утвержденные в составе проекта планировки территории
 -  красные линии, утвержденные проектом межевания территории
 отменяемые красные линии -  границы кадастрового квартала
 -  границы образуемого земельного участка
 -  ЗУ 1
 -  1
- ул. Ипподромская
54:35:101745
номер кадастрового квартала
- условный номер образуемого земельного участка
наименование элемента улично-дорожной сети
номер кадастрового квартала
- номер характерной точки границы территории, в отношении которой утвержден проект межевания

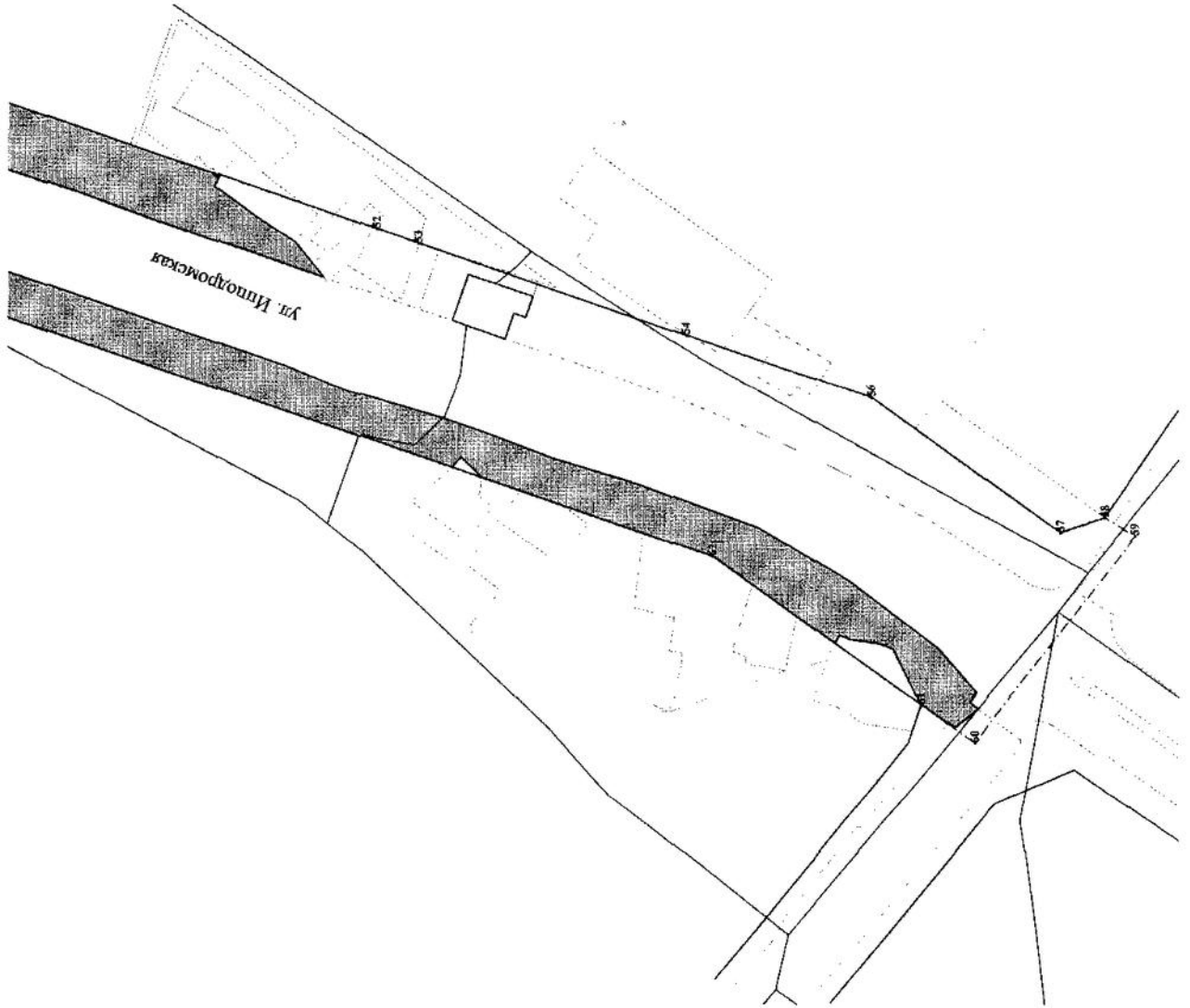
ФРАГМЕНТ 2













Условные обозначения

-  границы проектирования линейного объекта
-  красные линии, утвержденные в составе проекта планировки территории
-  красные линии, утверждаемые проектом межевания территории
-  отменяемые красные линии
-  границы кадастрового квартала
-  границы образуемого земельного участка
-  условный номер образуемого земельного участка
- ул. Ипподромская наименование элемента улично-дорожной сети
- 54:35:071080 номер кадастрового квартала
-  номер характерной точки границы территории, в отношении которой утвержден проект межевания

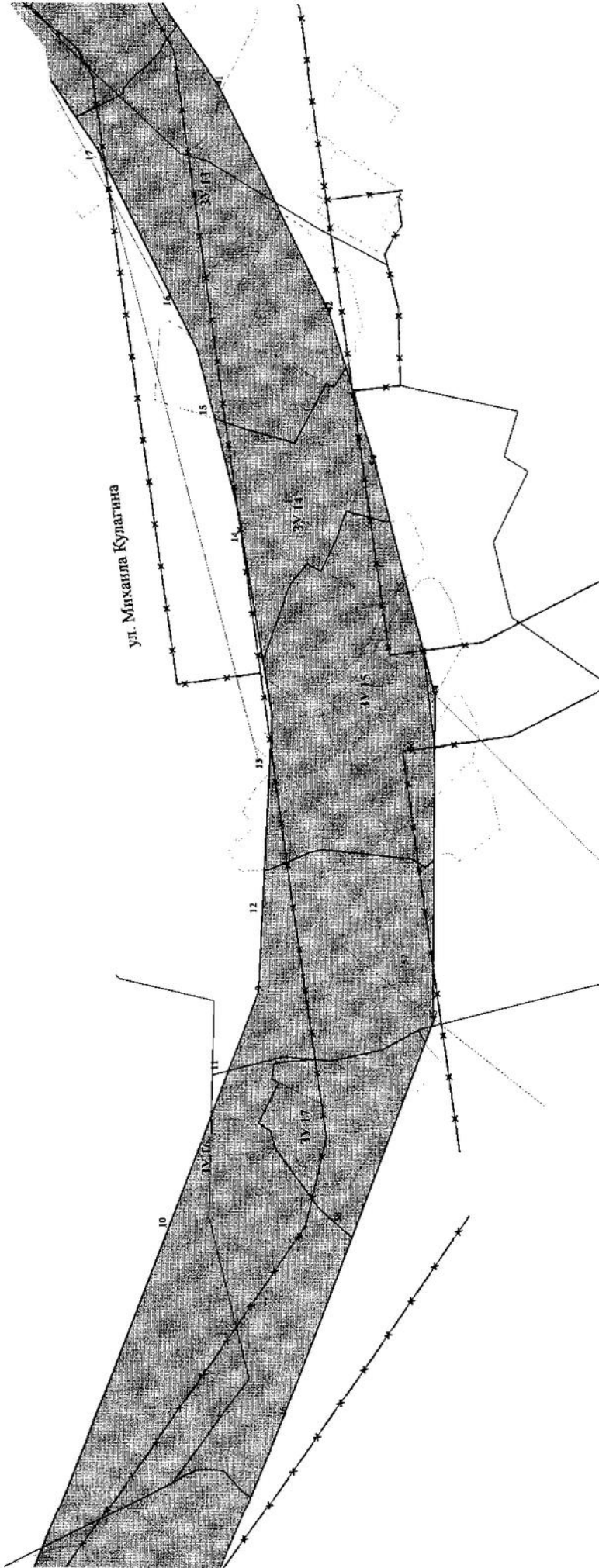
ФРАГМЕНТ 3









Условные обозначения




-  границы проектирования линейного объекта
-  красные линии, утвержденные в составе проекта планировки территории
-  красные линии, утвержденные проектом межевания территории
-  отменяемые красные линии
-  границы кадастрового квартала
-  границы образуемого земельного участка
-  условный номер образуемого земельного участка
-  наименование элемента улично-дорожной сети
-  номер кадастрового квартала
-  номер характерной точки границы территории, в отношении которой утвержден проект межевания

ФРАГМЕНТ 4

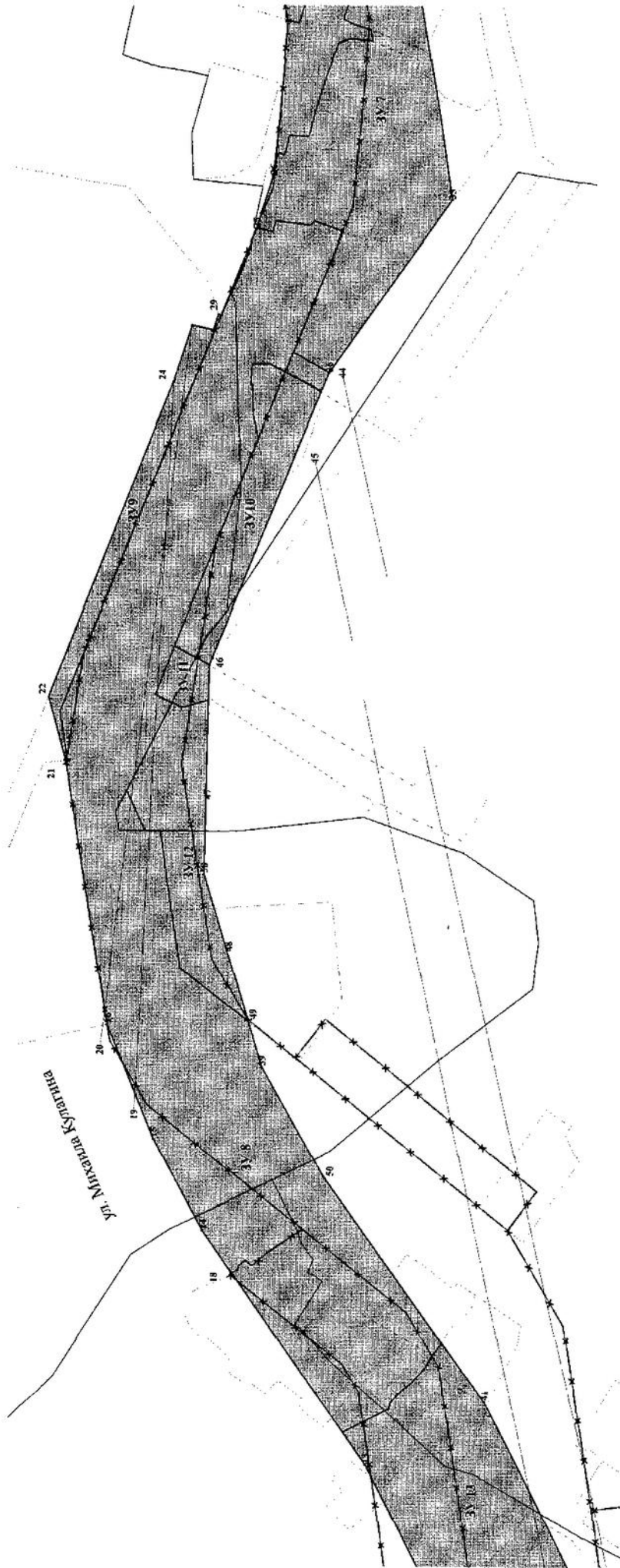


Условные обозначения







-  границы проектирования линейного объекта
-  красные линии, утвержденные в составе проекта планировки территории
-  красные линии, утвержденные проектом межевания территории
-  отменяемые красные линии
-  границы кадастрового квартала
-  границы образуемого земельного участка





-  условный номер образуемого земельного участка
-  ул. Михаила Кулагина
наименование элемента улично-дорожной сети
54:35:071005
номер кадастрового квартала
-  номер характерной точки границы территории, в отношении которой утвержден проект межевания

ФРАГМЕНТ 5

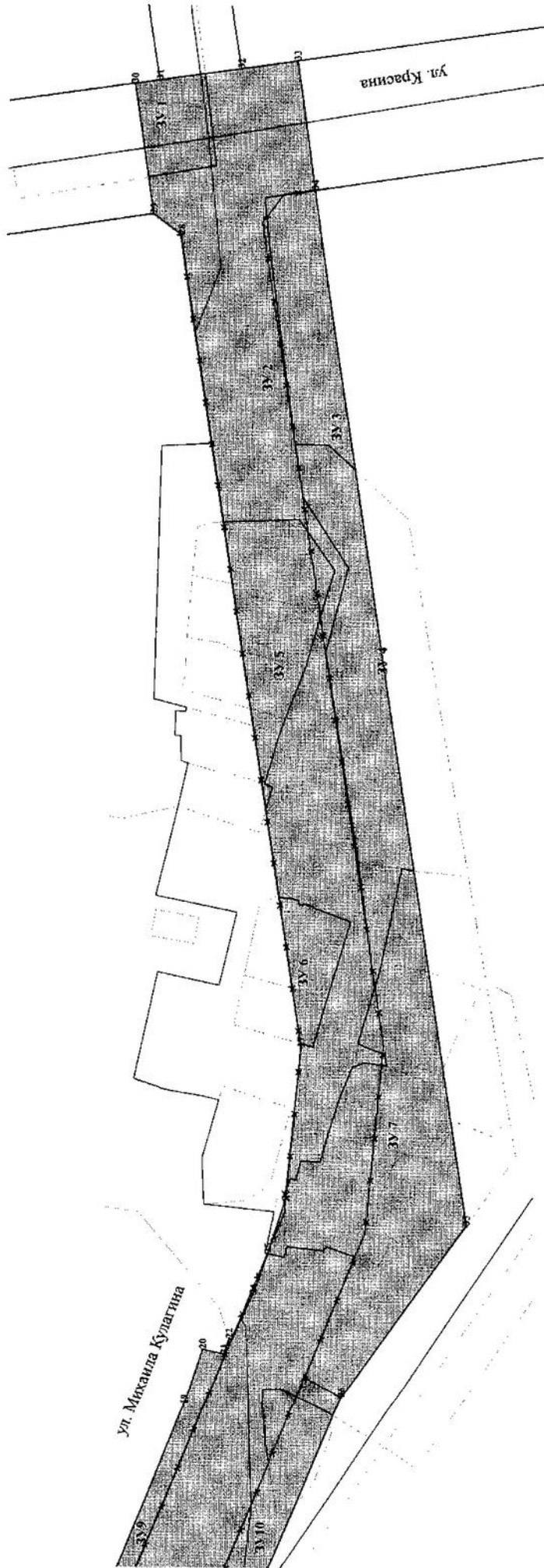


Условные обозначения

-  границы проектирования линейного объекта
-  красные линии, утвержденные в составе проекта планировки территории
-  красные линии, утверждаемые проектом межевания территории
-  отменяемые красные линии
-  границы кадастрового квартала
-  границы образуемого земельного участка

-  условный номер образуемого земельного участка
-  наименование элемента улично-дорожной сети
-  номер кадастрового квартала
-  номер характерной точки границы территории, в отношении которой утвержден проект межевания

ФРАГМЕНТ 6



Условные обозначения

- | | | | |
|--|---|----------------------|--|
| | границы проектирования линейного объекта | | условный номер образуемого земельного участка |
| | красные линии, утвержденные в составе проекта планировки территории | ул. Михаила Кулагина | наименование элемента улично-дорожной сети |
| | красные линии, утвержденные проектом межевания территории | 54.35:071005 | номер кадастрового квартала |
| | отменяемые красные линии | | номер характерной точки границы территории, в отношении которой утвержден проект межевания |
| | границы кадастрового квартала | | |
| | границы образуемого земельного участка | | |