

АДМИНИСТРАЦИЯ ГОРОДА БЕРДСКА

ПОСТАНОВЛЕНИЕ

12.09.2023

№ 4105/65

О предоставлении разрешения на отклонение от предельных параметров разрешенного строительства, реконструкции объектов капитального строительства в отношении земельного участка с кадастровым номером 54:32:010535:13

В соответствии со статьей 40 Градостроительного кодекса Российской Федерации, решением Совета депутатов города Бердска от 17.09.2020 № 399 «Об утверждении Правил землепользования и застройки города Бердска», на основании заключения о результатах общественных обсуждений по вопросам предоставления разрешения на отклонение от предельных параметров разрешенного строительства, реконструкции объектов капитального строительства и разрешения на условно разрешенный вид использования земельных участков от 04.09.2023, рекомендации комиссии по подготовке проекта Правил землепользования и застройки муниципального образования города Бердска от 06.09.2023, руководствуясь Уставом города Бердска, ПОСТАНОВЛЯЮ:

1. Предоставить разрешение на отклонение от предельных параметров разрешенного строительства, реконструкции объектов капитального строительства в отношении земельного участка с кадастровым номером 54:32:010535:13, общей площадью 1172 кв.м., расположенного по адресу: обл. Новосибирская, г. Бердск, ул. К.Маркса, дом 15, в части уменьшения отступа на расстоянии 13 метров от юго-западного угла здания с юго-западной границы до 1 метра линией протяженностью 7 метров, согласно прилагаемой схеме (приложение).

2. Опубликовать настоящее постановление в газете «Бердские новости», сетевом издании «VN.ru Все новости Новосибирской области» и разместить на официальном сайте администрации города Бердска.

3. Контроль за исполнением настоящего постановления возложить на заместителя главы администрации (по строительству и городскому хозяйству) Захарова В.Н.

Глава города Бердска

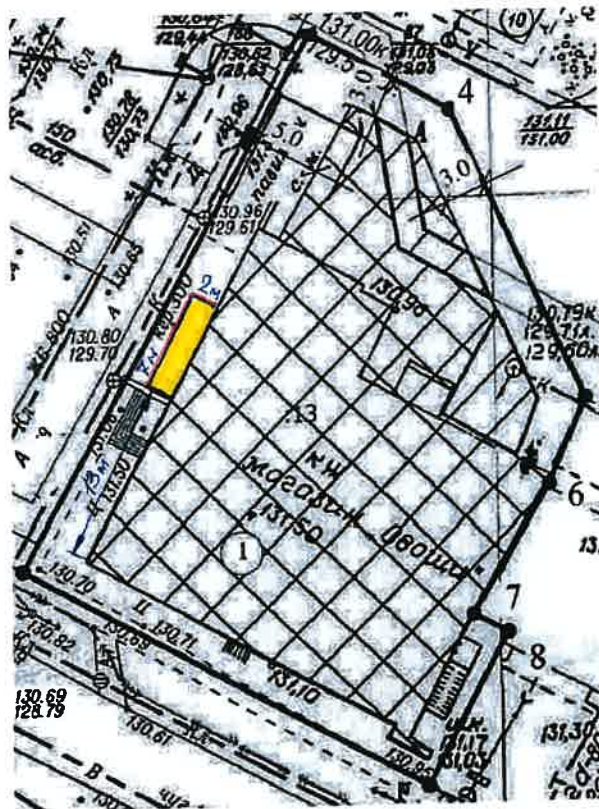
Д.С.Есиков
А.А.Горбачева
20079







Р.В. Бурдин

ПРИЛОЖЕНИЕ
к постановлению администрации
города Бердска
от 12.09.2002 № 4105/65

Схема отклонений от предельных параметров разрешенного строительства, реконструкции объектов капитального строительства в отношении земельного участка с кадастровым номером 54:32:010535:13, общей площадью 1172 кв.м., расположенного по адресу: обл. Новосибирская, г. Бердск, ул. К.Маркса, дом 15, в части уменьшения отступа на расстоянии 13 метров от юго-западного угла здания с юго-западной границы до 1 метра линией протяженностью 7 метров



Условные обозначения:

- 2 3
1  - граница земельного участка
-  - граница строительства, планируемого одноэтажного административного здания
-  - граница отклонения по отступу от границ земельного участка
-  - площадь застройки, выходящая за границы, в пределах которых разрешается строительство объектов капитального строительства