

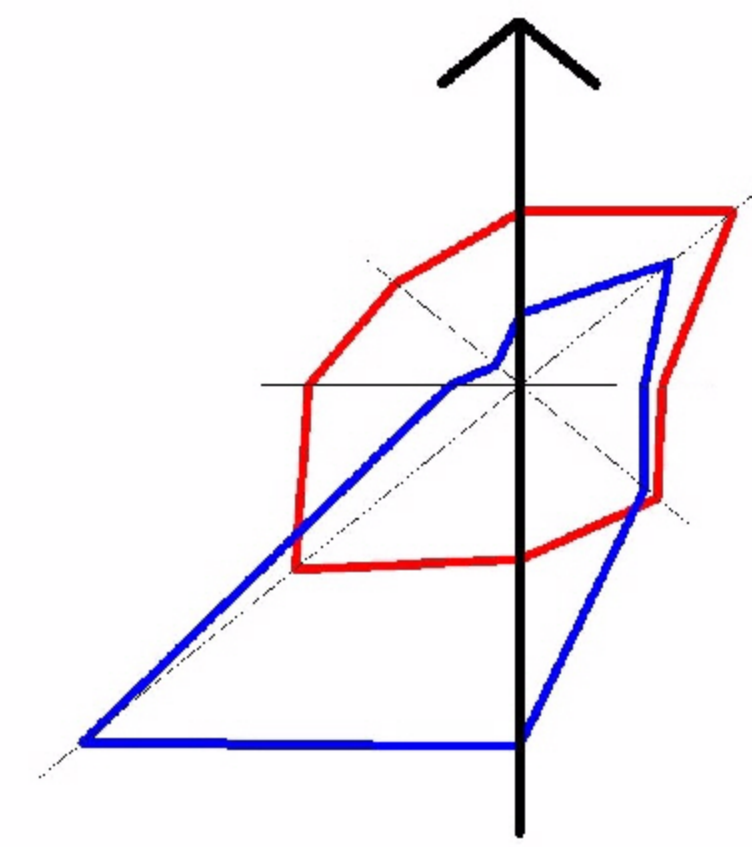
**Сельское поселение Кабинетный сельсовет
Чулымского района Новосибирской области**

Правила землепользования и застройки

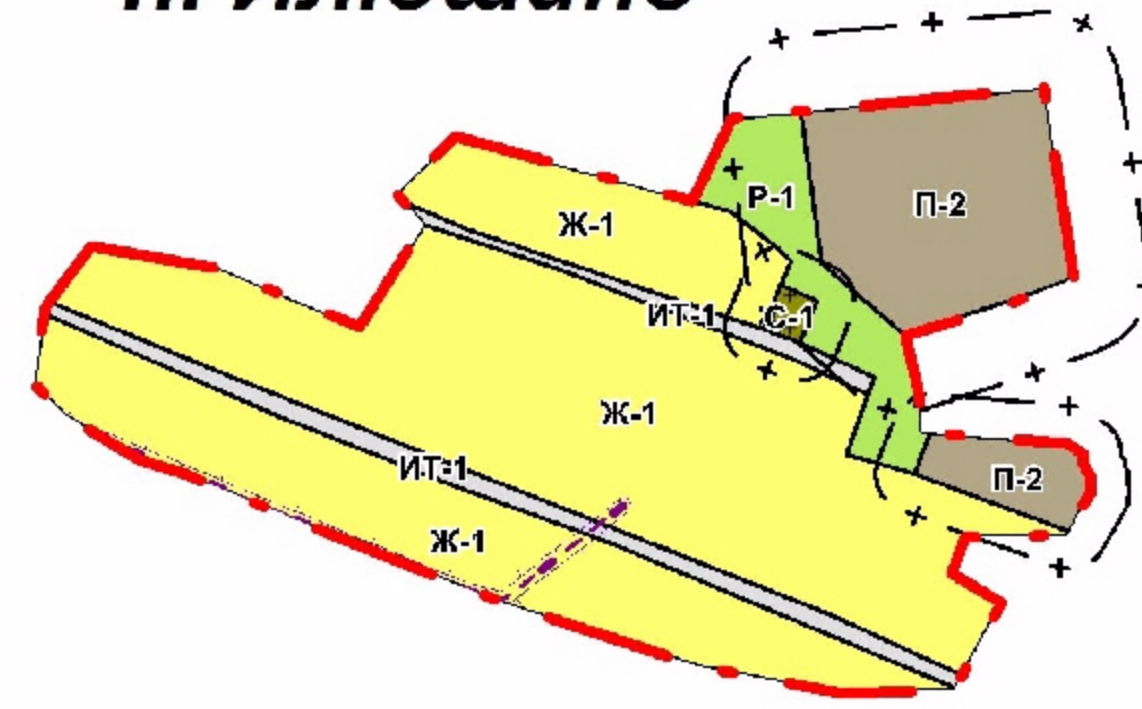
**КАРТА ГРАДОСТРОИТЕЛЬНОГО
ЗОНИРОВАНИЯ
М1:10 000**



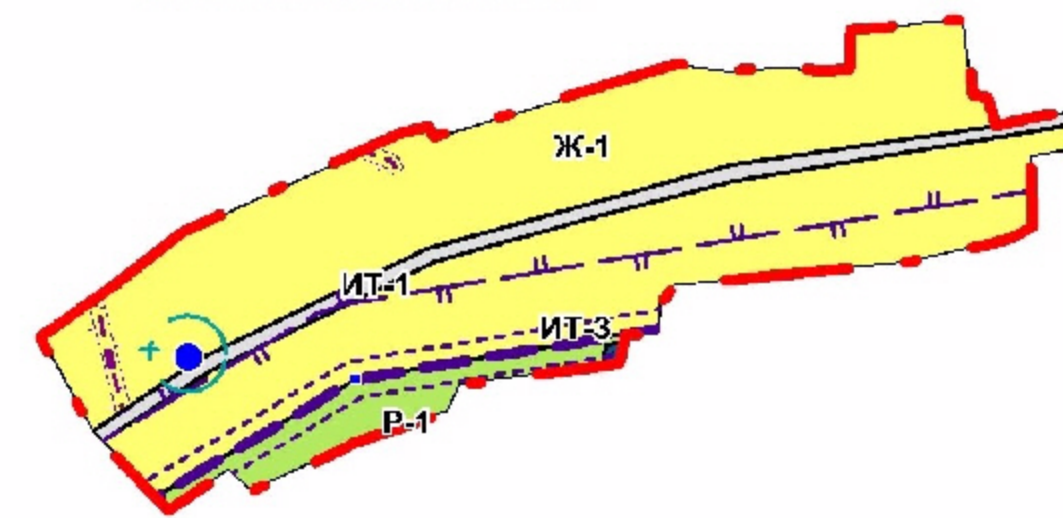
с. Кабинетное



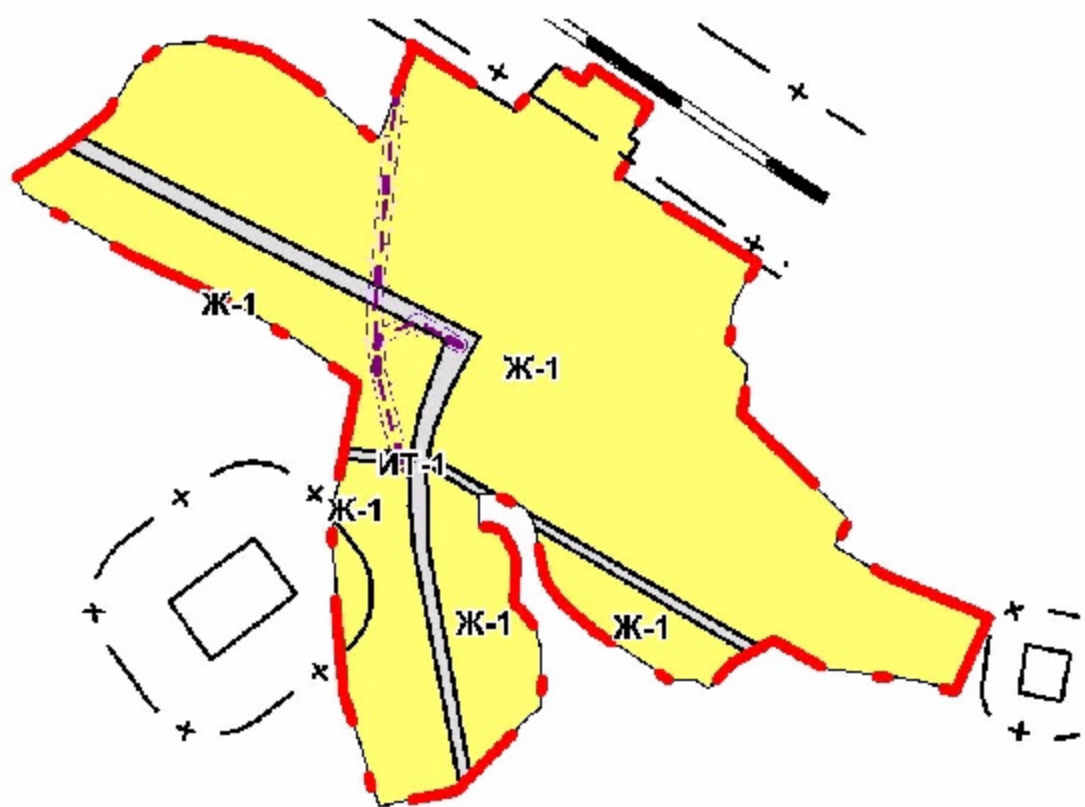
п. Илюшино



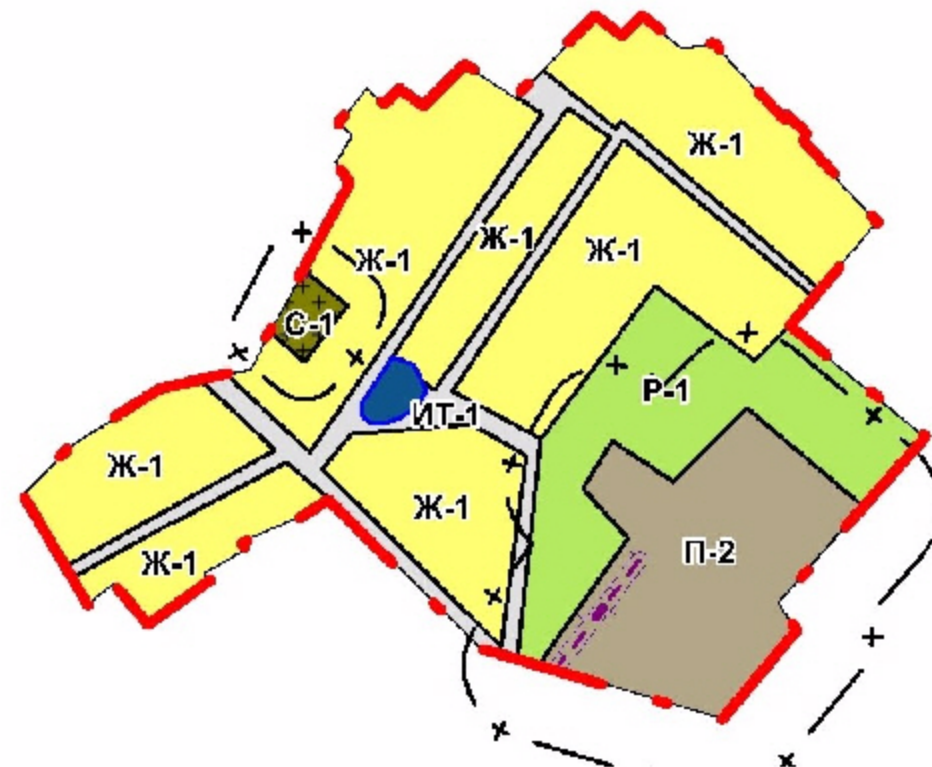
п. Секты



п. Тихомировский



п. Кузнецкий



Территориальные зоны

Жилые зоны (Ж):

Ж-1 зона застройки индивидуальными жилыми домами

Зоны рекреационного назначения (Р):

Р-1 зона природного ландшафта

Общественно-деловые зоны (ОД):

ОД-1 зона делового, общественного и коммерческого назначения

Зоны объектов транспортной инфраструктуры (ИТ):

ИТ-1 зона улично-дорожной сети

ИТ-2 зона сооружений и коммуникаций железнодорожного транспорта

ИТ-3 зона объектов инженерной инфраструктуры

Производственные зоны (П):

П-1 зона производственно-коммунальных объектов III класса опасности

П-2 зона производственно-коммунальных объектов IV - V классов опасности

Зоны специального назначения (С):

С-1 зона кладбищ и крематориев

Условные обозначения

Границы:

планируемая граница населённого пункта

Транспортная инфраструктура:

линия железной дороги

Инженерная инфраструктура:

ЛЭП 10 кВ (охранная зона 10 м)

нефтепровод

скважина

Зоны с особыми условиями использования территории:

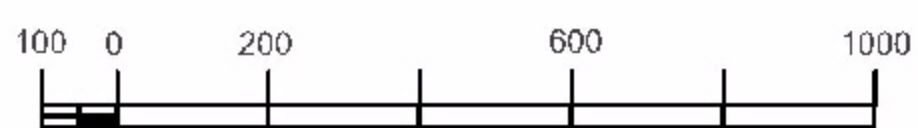
санитарно-защитная зона

охранная зона ЛЭП

охранная зона нефтепровода

санитарный разрыв до жилой застройки от нефтепровода

зона санитарной охраны источников питьевого и хозяйственно-бытового водоснабжения



ПЗЗ-55/2013-1260-2013			
Заказчик: администрация Кабинетного сельсовета Чулымского района Новосибирской области			
Правила землепользования и застройки сельского поселения Кабинетный сельсовет Чулымского района Новосибирской области			
Директор	Зауоев С.А.	Стадия	Лист
Нач. отд. РГД	Нестеркин А.В.	ПЗЗ	2
Град. проекта	Гредецкий Н.И.		2
Архитектор	Маслодов А.А.	ООО "Терплан"	
Карта градостроительного зонирования с. Кабинетное, п. Тихомировский, п. Илюшино, п. Кузнецкий, п. Секты: М1:10 000			