



ОБЩЕСТВО С ОГРАНИЧЕННОЙ ОТВЕТСТВЕННОСТЬЮ  
**"АВТОДОРПРОЕКТ"**

630017, Российская Федерация, Новосибирская область,  
г.Новосибирск, ул. Михаила Кулазина, дом 29/1, помещение 5

e-mail: 3104747@mail.ru

ИНН 5406980511 ОГРН 1175476099083

Регистрационный номер записи в государственном реестре саморегулируемых организаций: СРО-П-201-005406980511-0430

Экземпляр № \_\_\_\_ из \_\_\_\_

Заказчик – Администрация Колыванского района Новосибирской области

**Документация по планировке территории, предусматривающая размещение  
линейного объекта: «Автомобильная дорога общего пользования местного  
значения Колыванского района «23 км автомобильной дороги  
«К-12" – п. Рыбачий - НСТ «Луговое» - НСТ «Заря»**

2022-48 - ПМТ

**Основная часть проекта межевания территории**

**Раздел 1. Проект межевания территории. Графическая часть.**

Изм.	№ док.	Подп.	Дата

Новосибирск  
2023

## Общество с ограниченной ответственностью "АВТОДОРПРОЕКТ"

Предприятие ООО «АВТОДОРПРОЕКТ» осуществляет подготовку проектной документации на основании выписки из реестра членов саморегулируемой организации СРО-П-201-005406980511-0430

Заказчик – Администрация Колыванского района Новосибирской области


**Документация по планировке территории, предусматривающая размещение линейного объекта: «Автомобильная дорога общего пользования местного значения Колыванского района «23 км автомобильной дороги «К-12" – п. Рыбачий - НСТ «Луговое» - НСТ «Заря»**

2022-48 - ПМТ

**Основная часть проекта межевания территории**

**Раздел 1. Проект межевания территории. Графическая часть.**

Директор:



Ненашев А.Е.

Главный инженер проекта:







Кравченко П.В.

Новосибирск  
2023





# СПИСОК ИСПОЛНИТЕЛЕЙ

Должность	Фамилия	Подпись
Директор	Ненашев А.Е.	
Главный инженер проектов	Кравченко П.В.	
Инженер	Шипанова О.В.	
Проверил	Казак И.Ю.	

Инв. № подл.	Подпись и дата	Взаим. инв. №	2022-48-СИ						
	Изм.	Кол.							
Инв. № подл.	ГИП	Кравченко		Список исполнителей	07.07.23	Стадия	Лист	Листов	
	Разработал	Кравченко			П	1	1		
	Проверил	Шипанова			ООО "АВТОДОРПРОЕКТ"				
	Н.контроль	Казак							





## СОСТАВ ДОКУМЕНТАЦИИ

Номер раздела	Обозначение	Наименование	Примечание
<b>Основная часть проекта планировки территории</b>			
1	2022-48 -ППТ	Проект планировки территории. Графическая часть	
2	2022-48-ППТ	Положение о размещении линейного объекта	
<b>Материалы по обоснованию проекта планировки территории</b>			
3	2022-48-ППТ	Материалы по обоснованию проекта планировки территории. Графическая часть	
4	2022-48-ППТ	Материалы по обоснованию проекта планировки территории. Пояснительная записка	
<b>Основная часть проекта межевания территории</b>			
1	2022-48-ПМТ	Проект межевания территории. Графическая часть	
2	2022-48-ПМТ	Проект межевания территории. Текстовая часть	
<b>Материалы по обоснованию проекта межевания территории</b>			
3	2022-48-ПМТ	Материалы по обоснованию проекта межевания территории. Графическая часть	
4	2022-48-ПМТ	Материалы по обоснованию проекта межевания территории. Пояснительная записка	

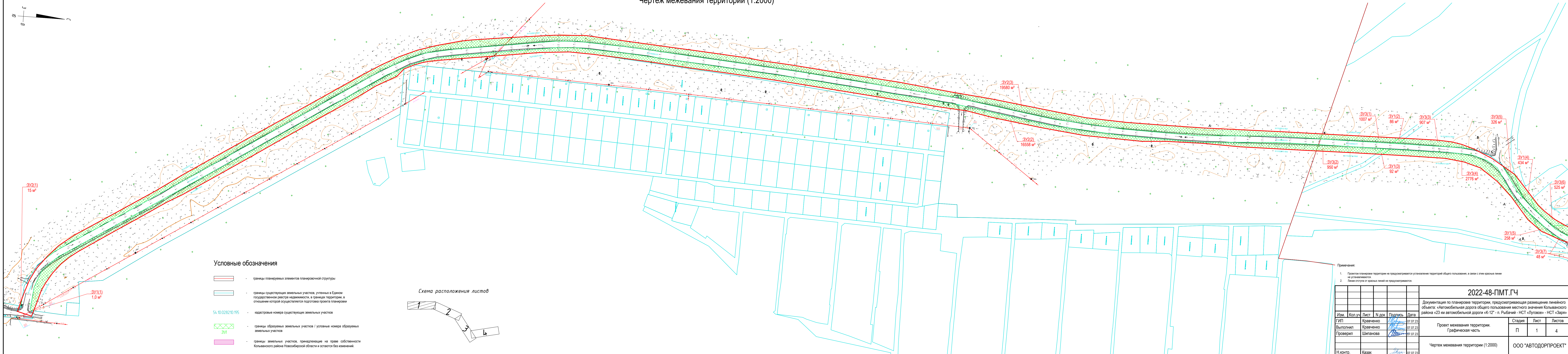
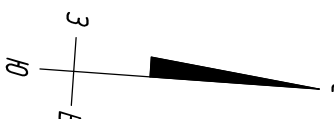
Взаим. инв. №												
	Подпись и дата											
Инв. № подл.	2022-48-СД											
	Изм.	Кол.	Лист	№ док	Подпись	Дата						
	ГИП	Кравченко										
	Разработал	Кравченко										
	Проверил	Шипанова										
Н.контроль	Казак											
Состав документации						<table border="1"> <tr> <td>Стадия</td> <td>Лист</td> <td>Листов</td> </tr> <tr> <td>П</td> <td>1</td> <td>1</td> </tr> </table>	Стадия	Лист	Листов	П	1	1
Стадия	Лист	Листов										
П	1	1										
						ООО "АВТОДОРПРОЕКТ"						

## Содержание раздела 1

Обозначение	Наименование	Примечание
1	2	3
2022-48-СИ	Список исполнителей	стр.2
2022-48-СД	Состав документации	стр.3
2022-48-СР	Состав раздела 1	стр.4
2022-48-ПМТ.ГЧ	Чертеж межевания территории	Листов 4 М1:2000

Инв. № подл.	Подпись и дата	Взаим. инв. №	2022-48-СР						Стадия	Лист	Листов
			Изм.	Кол.	Лист	Недок	Подпись	Дата			
								П	1	1	
			ГИП	Кравченко			Содержание раздела 1	ООО "АВТОДОРПРОЕКТ"			
			Разработал	Кравченко							
			Проверил	Шипанова							
			Н.контроль	Казак							

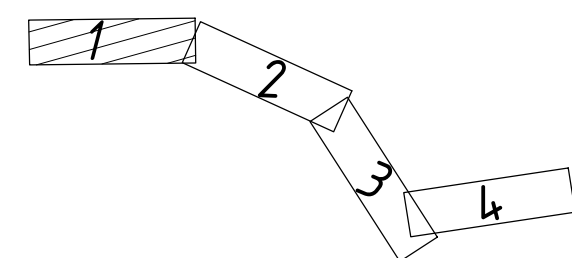
Чертеж межевания территории (1:2000)



Условные обозначения

- границы планируемых элементов планировочной структуры
- границы существующих земельных участков, учтенных в Едином государственном реестре недвижимости, в границах территории, в отношении которой осуществляется подготовка проекта планировки
- 54.10.028210.195 - кадастровые номера существующих земельных участков
- границы образуемых земельных участков / условные номера образуемых земельных участков
- границы земельных участков, принадлежность на праве собственности Кольчаванского района Новосибирской области и остаются без изменений.

Схема расположения листов



- Примечания:
1. Проектом планировки территории не предусматривается установление территорий общего пользования, в связи с этим красные линии не устанавливаются.
  2. Линии отступов от красных линий не предусматриваются.

<b>2022-48-ПМТ.ГЧ</b>					
Документация по планировке территории, предусматривающая размещение линейного объекта: «Автомобильная дорога общего пользования местного значения Кольчаванского района «23 км автомобильной дороги «К-12» - п. Рыбачий - НСТ «Луговое» - НСТ «Заря»					
Изм.	Коп.уч.	Лист	№ док.	Подпись	Дата
Выполнил	Кравченко	07.07.23		<i>[Signature]</i>	07.07.23
Проверил	Шипанова	07.07.23		<i>[Signature]</i>	07.07.23
Н.контр.	Казак	07.07.23		<i>[Signature]</i>	07.07.23
Проект межевания территории. Графическая часть				Стадия	Лист
Чертеж межевания территории (1:2000)				П	1
				Листов	4
				ООО "АВТОДОРПРОЕКТ"	

Чертеж межевания территории (1:2000)

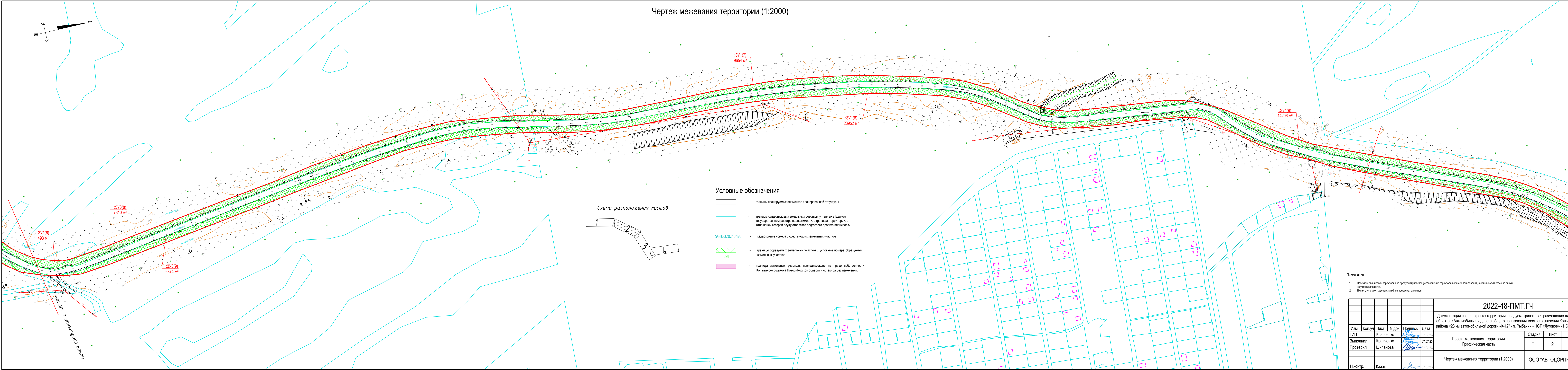

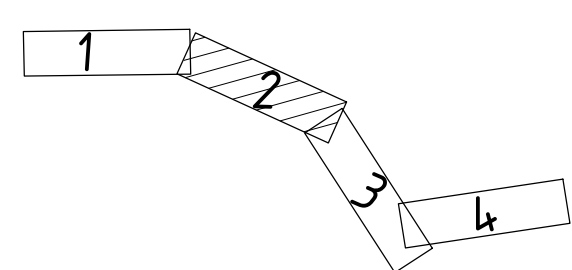


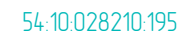




Схема расположения листов



Условные обозначения

-  границы планируемых элементов планировочной структуры
-  границы существующих земельных участков, учтенных в Едином государственном реестре недвижимости, в границах территории, в отношении которой осуществляется подготовка проекта планировки
-  54:10:028210:195 кадастровые номера существующих земельных участков
-  границы образуемых земельных участков / условные номера образуемых земельных участков
-  границы земельных участков, принадлежащие на праве собственности Кольованского района Новосибирской области и остаются без изменений.

Примечания:

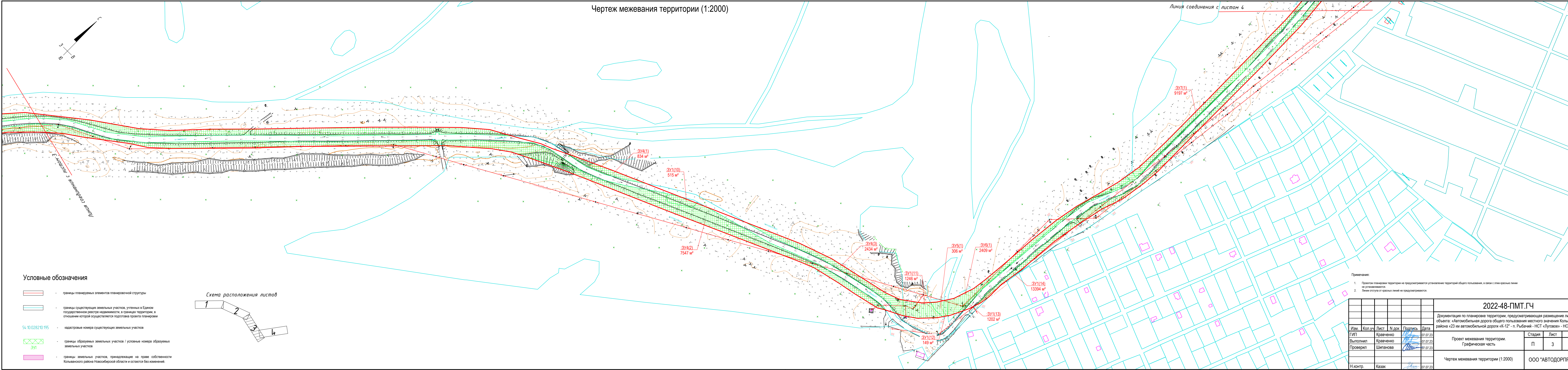
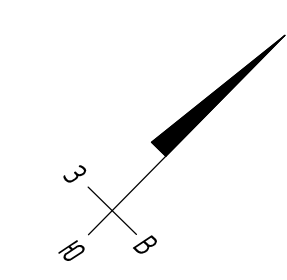
1. Проектом планировки территории не предусматривается установление территории общего пользования, в связи с этим красные линии не устанавливаются.
2. Линии отступа от красных линий не предусматриваются.

						<b>2022-48-ПМТ.ГЧ</b>			
						Документация по планировке территории, предусматривающая размещение линейного объекта: «Автомобильная дорога общего пользования местного значения Кольованского района «23 км автомобильной дороги «К-12» - п. Рыбачий - НСТ «Луговое» - НСТ «Заря»			
Изм.	Коп.уч.	Лист	№ док.	Подпись	Дата	Проект межевания территории. Графическая часть	Стадия	Лист	Листов
Выполнил	Кравченко			<i>[Signature]</i>	07.07.23		П	2	
Проверил	Шипанова			<i>[Signature]</i>	07.07.23				
Н.контр.	Казак			<i>[Signature]</i>	07.07.23	Чертеж межевания территории (1:2000)	ООО "АВТОДОРПРОЕКТ"		

Линия соединения с листом 3

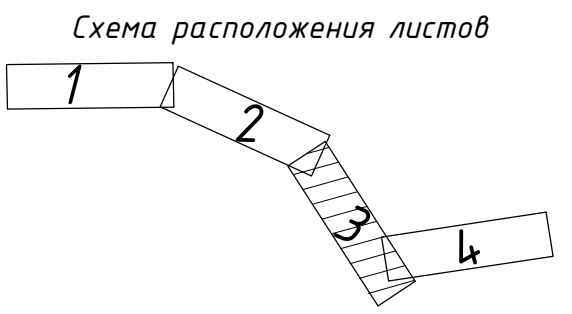
Чертеж межевания территории (1:2000)

Линия соединения с листом 4



Условные обозначения

- границы планируемых элементов планировочной структуры
- границы существующих земельных участков, учтенных в Едином государственном реестре недвижимости, в границах территории, в отношении которой осуществляется подготовка проекта планировки
- 54:10:0282:10:195 - кадастровые номера существующих земельных участков
- границы образуемых земельных участков / условные номера образуемых земельных участков
- границы земельных участков, принадлежность на праве собственности Кольчанского района Новосибирской области и остаются без изменений.

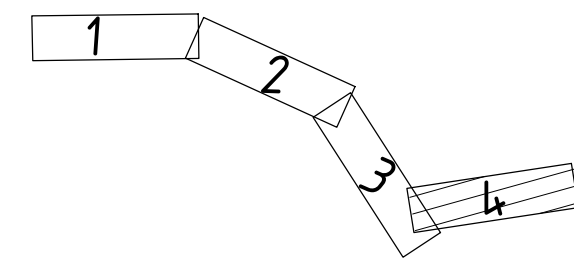
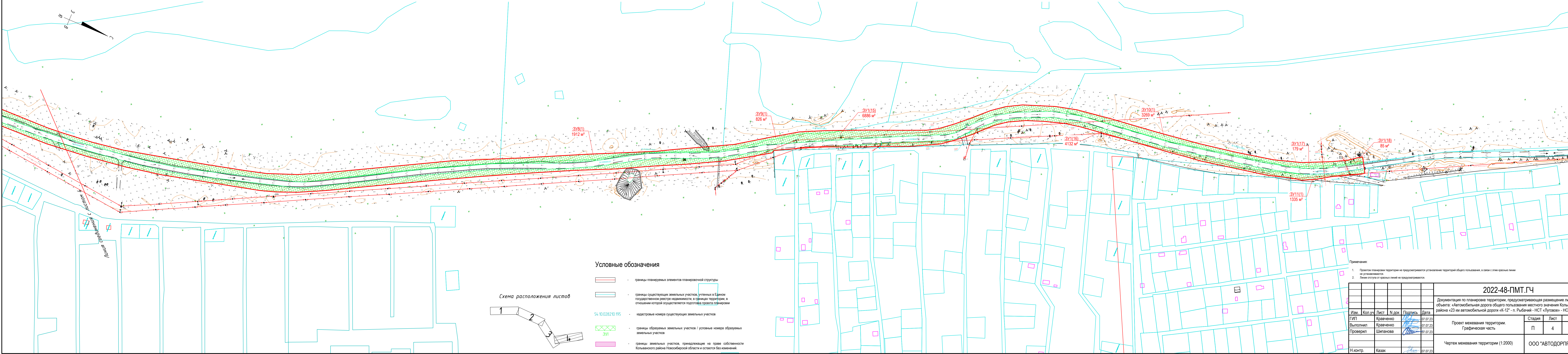
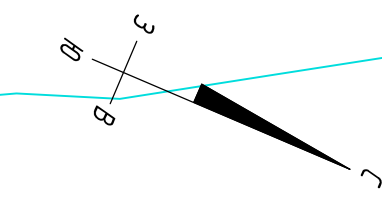


- Примечания:
1. Проектом планировки территории не предусматривается установление территории общего пользования, в связи с этим красные линии не устанавливаются.
  2. Линии отступа от красных линий не предусматриваются.






<b>2022-48-ПМТ.ГЧ</b>					
Документация по планировке территории, предусматривающая размещение линейного объекта: «Автомобильная дорога общего пользования местного значения Кольчанского района «23 км автомобильной дороги «К-12» - п. Рыбачий - НСТ «Луговое» - НСТ «Заря»					
Изм.	Кол.уч.	Лист	N док.	Подпись	Дата
Выполнил	Кравченко			<i>[Signature]</i>	07.07.23
Проверил	Шипанова			<i>[Signature]</i>	07.07.23
Н.контр.	Казак			<i>[Signature]</i>	07.07.23
Проект межевания территории. Графическая часть				Стадия	Лист
Чертеж межевания территории (1:2000)				П	3
				Листов	Листов
				ООО "АВТОДОРПРОЕКТ"	



Чертеж межевания территории (1:2000)

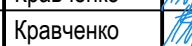



Условные обозначения

-  - границы планируемых элементов планировочной структуры
-  - границы существующих земельных участков, учтенных в Едином государственном реестре недвижимости, в границах территории, в отношении которой осуществляется подготовка проекта планировки
-  - кадастровые номера существующих земельных участков
-  - границы образуемых земельных участков / условные номера образуемых земельных участков
-  - границы земельных участков, принадлежащие на праве собственности Кольчанского района Новосибирской области и остаются без изменений.

Примечания:

1. Проект планировки территории не предусматривается установление территорий общего пользования, в связи с этим красные линии не устанавливаются.
2. Линии отступа от красных линий не предусматриваются.

<b>2022-48-ПМТ.ГЧ</b>					
Документация по планировке территории, предусматривающая размещение линейного объекта: «Автомобильная дорога общего пользования местного значения Кольчанского района «23 км автомобильной дороги «К-12» - п. Рыбачий - НСТ «Луговое» - НСТ «Заря»					
Изм.	Коп.уч.	Лист	№ док.	Подпись	Дата
					07.07.23
Выполнил	Кравченко				07.07.23
Проверил	Шпанова				07.07.23
Н.контр.	Казак				07.07.23
Проект межевания территории. Графическая часть				Стадия	Лист
Чертеж межевания территории (1:2000)				П	4
ООО "АВТОДОРПРОЕКТ"				Листов	