





ОБЩЕСТВО С ОГРАНИЧЕННОЙ ОТВЕТСТВЕННОСТЬЮ
"АВТОДОРПРОЕКТ"

630017, Российская Федерация, Новосибирская область,
г.Новосибирск, ул. Михаила Кулазина, дом 29/1, помещение 5 

e-mail: 3104747@mail.ru 

ИНН 5406980511 ОГРН 1175476099083

Регистрационный номер записи в государственном реестре саморегулируемых организаций: СРО-П-201-005406980511-0430

Экземпляр № ____ из ____

Заказчик – Администрация Колыванского района Новосибирской области

**Документация по планировке территории, предусматривающая размещение
линейного объекта: «Автомобильная дорога общего пользования местного
значения Колыванского района «23 км автомобильной дороги
«К-12" – п. Рыбачий - НСТ «Луговое» - НСТ «Заря»**

2022-48-ППТ

Основная часть проекта планировки территории

Раздел 1. Проект планировки территории. Графическая часть.

Изм.	№ док.	Подп.	Дата

Новосибирск
2023

Общество с ограниченной ответственностью "АВТОДОРПРОЕКТ"

Предприятие ООО «АВТОДОРПРОЕКТ» осуществляет подготовку проектной документации на основании выписки из реестра членов саморегулируемой организации СРО-П-201-005406980511-0430

Заказчик – Администрация Колыванского района Новосибирской области


Документация по планировке территории, предусматривающая размещение линейного объекта: «Автомобильная дорога общего пользования местного значения Колыванского района «23 км автомобильной дороги «К-12" – п. Рыбачий - НСТ «Луговое» - НСТ «Заря»

2022-48-ППТ

Основная часть проекта планировки территории

Раздел 1. Проект планировки территории. Графическая часть.

Директор:



Ненашев А.Е.

Главный инженер проекта:



Кравченко П.В.

Новосибирск
2023





СПИСОК ИСПОЛНИТЕЛЕЙ

Должность	Фамилия	Подпись
Директор	Ненашев А.Е.	
Главный инженер проектов	Кравченко П.В.	
Инженер	Шипанова О.В.	
Проверил	Казак И.Ю.	

Инв. № подл.						Подпись и дата	Взаим. инв. №	2022-43-СИ					
								Изм.	Кол.	Лист	№ док	Подпись	Дата
ГИП		Кравченко			07.07.23	Список исполнителей	Стадия	Лист	Листов				
Разработал		Кравченко					П	1	1				
Проверил		Шипанова					ООО "АВТОДОРПРОЕКТ"						
Н.контроль		Казак											

СОСТАВ ДОКУМЕНТАЦИИ

Номер раздела	Обозначение	Наименование	Примечание
Основная часть проекта планировки территории			
1	2022-48-ППТ	Проект планировки территории. Графическая часть	
2	2022-48-ППТ	Положение о размещении линейного объекта	
Материалы по обоснованию проекта планировки территории			
3	2022-48-ППТ	Материалы по обоснованию проекта планировки территории. Графическая часть	
4	2022-48-ППТ	Материалы по обоснованию проекта планировки территории. Пояснительная записка	
Основная часть проекта межевания территории			
1	2022-48-ПМТ	Проект межевания территории. Графическая часть	
2	2022-48-ПМТ	Проект межевания территории. Текстовая часть	
Материалы по обоснованию проекта межевания территории			
3	2022-48-ПМТ	Материалы по обоснованию проекта межевания территории. Графическая часть	
4	2022-48-ПМТ	Материалы по обоснованию проекта межевания территории. Пояснительная записка	





Взаим. инв. №												
	Подпись и дата											
Инв. № подл.	2022-48-СД											
	Изм.	Кол.	Лист	№ док	Подпись	Дата						
	ГИП		Кравченко									
	Разработал		Кравченко									
	Проверил		Шипанова									
Н.контроль		Казак										
Состав документации						<table border="1"> <tr> <td>Стадия</td> <td>Лист</td> <td>Листов</td> </tr> <tr> <td>П</td> <td>1</td> <td>1</td> </tr> </table>	Стадия	Лист	Листов	П	1	1
Стадия	Лист	Листов										
П	1	1										
						ООО "АВТОДОРПРОЕКТ"						

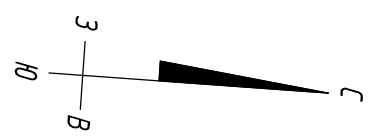
Содержание раздела 1

Обозначение	Наименование	Примечание
1	2	3
2022-48-СИ	Список исполнителей	стр.2
2022-48-СД	Состав документации	стр.3
2022-48-СР	Состав раздела 1	стр.4
2022-48-ППТ.ГЧ	Чертеж границ зон планируемого размещения линейных объектов	Листов 4 М1:2000

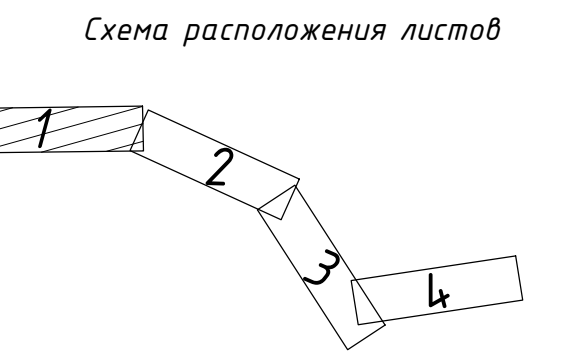

Примечание:

1. Проектом планировки территории не предусматривается установление территорий общего пользования, в связи с этим красные линии не устанавливаются. Чертеж красных линий не разрабатывается;
2. Проектом планировки территории не предусматривается размещение линейных объектов, подлежащих реконструкции в связи с изменением их местоположения. Чертеж границ зон планируемого размещения линейных объектов, подлежащих реконструкции в связи с изменением их местоположения, не разрабатывается.

Инв. № подл.	Подпись и дата	Взаим. инв. №	2022-48-СР						Стадия	Лист	Листов
			Изм.	Кол.	Лист	Недок	Подпись	Дата			
								П	1	1	
			ГИП	Кравченко			Содержание раздела 1	ООО "АВТОДОРПРОЕКТ"			
			Разработал	Кравченко							
			Проверил	Шипанова							
			Н.контроль	Казак							



Чертеж границ зон планируемого размещения линейных объектов (1:2000)



- Условные обозначения**
- границы территории, в отношении которой осуществляется подготовка проекта планировки, границы зон планируемого размещения линейного объекта
 - номера характерных точек границ зон планируемого размещения линейных объектов, в том числе точек начала и окончания, точек изменения описания границ таких зон

						2022-48-ППТ.ГЧ		
						Документация по планировке территории, предусматривающая размещение линейного объекта: «Автомобильная дорога общего пользования местного значения Кольцовского района «23 км автомобильной дороги «К-12» - п. Рыбачий - НСТ «Луговое» - НСТ «Заря»		
Изм.	Кол.уч.	Лист	№ док.	Подпись	Дата	Стадия	Лист	Листов
Выполнил	Кравченко			<i>Кравченко</i>	07.07.23	Основная часть проекта планировки территории	П	1
Проверил	Шпанова			<i>Шпанова</i>	07.07.23			
Н.контр.	Казак			<i>Казак</i>	07.07.23			
						Чертеж границ зон планируемого размещения линейных объектов (1:2000)		ООО "АВТОДОРПРОЕКТ"

Линия соединения с листом 2

Чертеж границ зон планируемого размещения линейных объектов (1:2000)

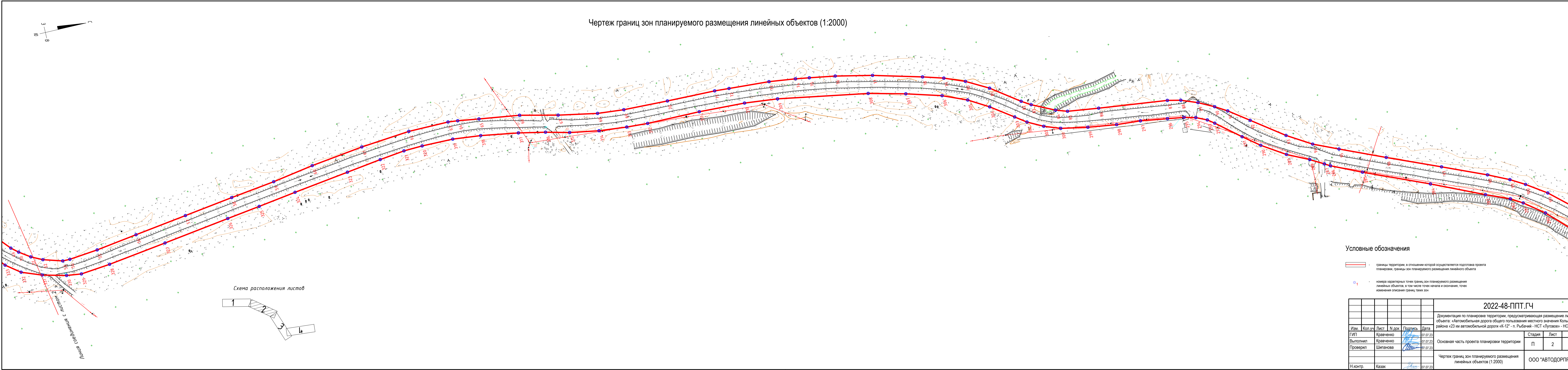
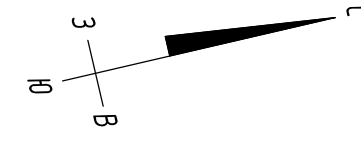
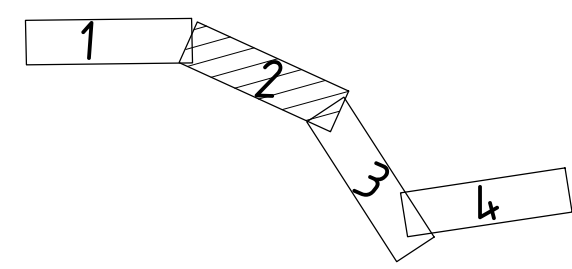


Схема расположения листов



Условные обозначения

- границы территории, в отношении которой осуществляется подготовка проекта планировки, границы зон планируемого размещения линейного объекта
- номера характерных точек границ зон планируемого размещения линейных объектов, в том числе точек начала и окончания, точек изменения описания границ таких зон

2022-48-ППТ.ГЧ					
Документация по планировке территории, предусматривающая размещение линейного объекта: «Автомобильная дорога общего пользования местного значения Кольяновского района «23 км автомобильной дороги «К-12» - п. Рыбачий - НСТ «Луговое» - НСТ «Заря»					
Изм.	Кол.уч.	Лист	№ док.	Подпись	Дата
					07.07.23
Выполнил		Кравченко			
Проверил		Шпанова			
Н.контр.		Казак			
				07.07.23	07.07.23
Основная часть проекта планировки территории				Стадия	Лист
				П	2
Чертеж границ зон планируемого размещения линейных объектов (1:2000)				Листов	4
				ООО "АВТОДОРПРОЕКТ"	

Линия соединения с листом 3

Чертеж границ зон планируемого размещения линейных объектов (1:2000)

Линия соединения с листом 4

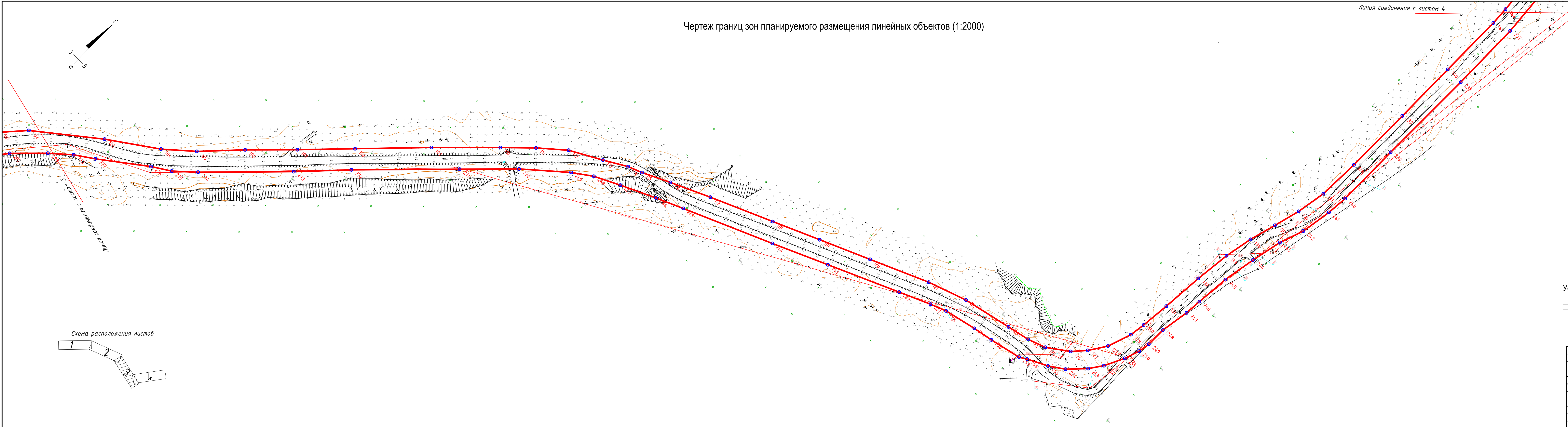
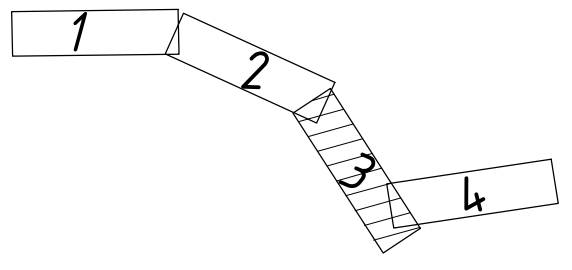


Схема расположения листов



- Условные обозначения**
- границы территории, в отношении которой осуществляется подготовка проекта планировки, границы зон планируемого размещения линейного объекта
 - 1 - номера характерных точек границ зон планируемого размещения линейных объектов, в том числе точек начала и окончания, точек изменения описания границ таких зон

						2022-48-ППТ.ГЧ		
						Документация по планировке территории, предусматривающая размещение линейного объекта: «Автомобильная дорога общего пользования местного значения Кольванского района «23 км автомобильной дороги «К-12» - п. Рыбачий - НСТ «Луговое» - НСТ «Заря»		
Изм.	Кол.уч.	Лист	№ док.	Подпись	Дата	Стадия	Лист	Листов
Выполнил	Кравченко			<i>Кравченко</i>	07.07.23	П	3	4
Проверил	Шпанова			<i>Шпанова</i>	07.07.23			
Н.контр.						ООО "АВТОДОРПРОЕКТ"		

Чертеж границ зон планируемого размещения линейных объектов (1:2000)


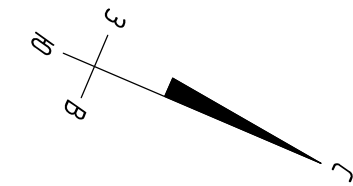
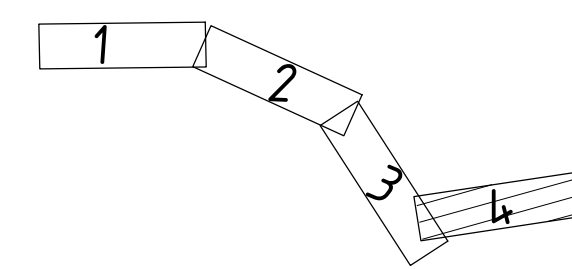


Схема расположения листов



- Условные обозначения**
- границы территории, в отношении которой осуществляется подготовка проекта планировки, границы зон планируемого размещения линейного объекта
 - - номера характерных точек границ зон планируемого размещения линейных объектов, в том числе точек начала и окончания, точек изменения описания границ таких зон

2022-48-ППТ.ГЧ					
Документация по планировке территории, предусматривающая размещение линейного объекта: «Автомобильная дорога общего пользования местного значения Кольяновского района «23 км автомобильной дороги «К-12» - п. Рыбачий - НСТ «Луговое» - НСТ «Заря»»					
Изм.	Кол.уч.	Лист	№ док.	Подпись	Дата
Выполнил	Кравченко			<i>Кравченко</i>	07.07.23
Проверил	Шипанова			<i>Шипанова</i>	07.07.23
Н.контр.	Казак			<i>Казак</i>	07.07.23
				Стадия	Лист
Основная часть проекта планировки территории				П	4
Чертеж границ зон планируемого размещения линейных объектов (1:2000)				Листов	
				4	
				ООО "АВТОДОРПРОЕКТ"	