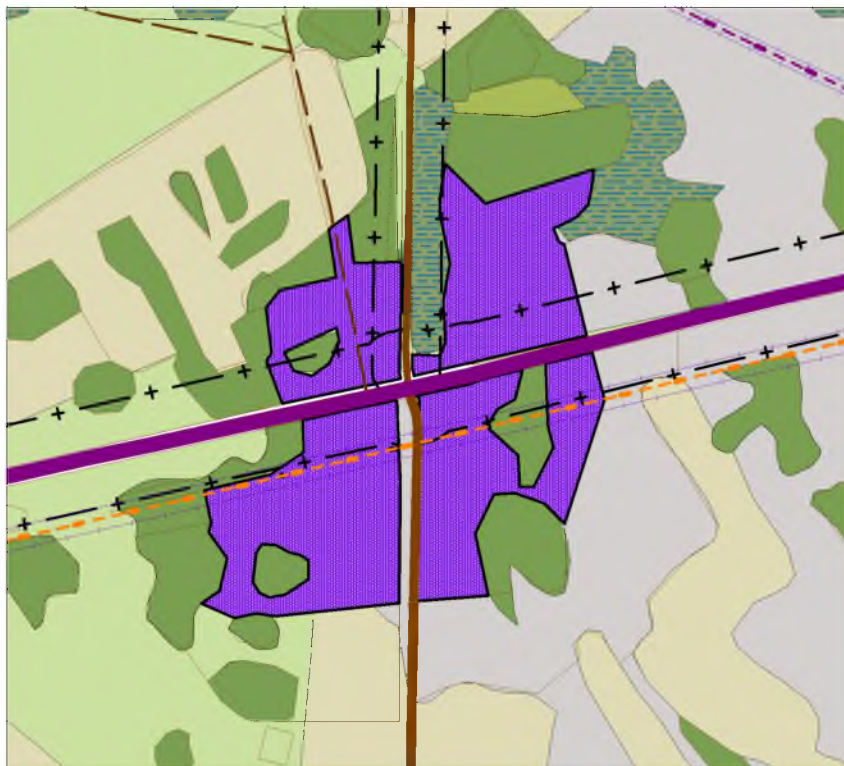




Генеральный план МО Кабинетный сельсовет Чулымского района Новосибирской области

Карта планируемого размещения объектов местного значения поселения
Фрагмент 1

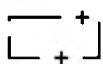



Масштаб 1:10 000



Инженерная инфраструктура:








-  ЛЭП 110 кВ (охранная зона 20 м)
-  ЛЭП 10 кВ (охранная зона 10 м)

Зоны с особыми условиями использования территории:





-  санитарно-защитные зоны, придорожные полосы
-  охранные зоны ЛЭП
-  водоохранная зона
-  санитарный разрыв до жилой застройки газопровода/нефтепровода

Условные обозначения

Сельскохозяйственные угодья и природные объекты:

	сенокос		пастбище
	пашня		лес
	кустарник		водотоки (реки, ручьи)
	болото		водные объекты

Транспортная инфраструктура:

	автомобильные дороги федерального значения II технической категории с усовершенствованным типом покрытия (придорожная полоса 75 м.)
	автомобильные дороги межмуниципального и местного значения IV технической категории с усовершенствованным типом покрытия
	автомобильные дороги межмуниципального и местного значения IV технической категории с щебёночным и грунто-щебёночным типом покрытия
	просёлочные, полевые, лесные дороги

Территории:


	территории инженерной и транспортной инфраструктур
--	--

Схема расположения листа

