



МЭРИЯ ГОРОДА НОВОСИБИРСКА

ПОСТАНОВЛЕНИЕ

От 04.12.2018

№ 4329

О проекте межевания территории квартала 280.09.02.07 в границах проекта планировки территории, прилегающей к 1-му Мочищенскому шоссе, в Заельцовском районе

В целях определения местоположения границ образуемых и изменяемых земельных участков, с учетом протокола общественных обсуждений и заключения о результатах общественных обсуждений, в соответствии с Градостроительным кодексом Российской Федерации, постановлением Правительства Российской Федерации от 19.11.2014 № 1221 «Об утверждении Правил присвоения, изменения и аннулирования адресов», решением Совета депутатов города Новосибирска от 24.05.2017 № 411 «О Порядке подготовки документации по планировке территории и признании утратившими силу отдельных решений Совета депутатов города Новосибирска», постановлением мэрии города Новосибирска от 16.01.2018 № 84 «О проекте планировки и проектах межевания территории, прилегающей к 1-му Мочищенскому шоссе, в Заельцовском районе», руководствуясь Уставом города Новосибирска, **ПОСТАНОВЛЯЮ:**

1. Утвердить проект межевания территории квартала 280.09.02.07 в границах проекта планировки территории, прилегающей к 1-му Мочищенскому шоссе, в Заельцовском районе (приложение).

2. Присвоить адреса образуемым земельным участкам согласно приложению 1 к проекту межевания территории квартала 280.09.02.07 в границах проекта планировки территории, прилегающей к 1-му Мочищенскому шоссе, в Заельцовском районе.

3. Департаменту строительства и архитектуры мэрии города Новосибирска разместить постановление на официальном сайте города Новосибирска в информационно-телекоммуникационной сети «Интернет».

4. Департаменту информационной политики мэрии города Новосибирска в течение семи дней со дня издания постановления обеспечить опубликование постановления.

5. Контроль за исполнением постановления возложить на заместителя мэра города Новосибирска – начальника департамента строительства и архитектуры мэрии города Новосибирска.

Мэр города Новосибирска

А. Е. Локоть

Устьянцева
2275462
ГУАиГ



Приложение
к постановлению мэрии
города Новосибирска
от 04.12.2018 № 4329

ПРОЕКТ
межевания территории квартала 280.09.02.07 в границах проекта
планировки территории, прилегающей к 1-му Мочищенскому
шоссе, в Заельцовском районе

1. Текстовая часть проекта межевания территории:
 - 1.1. Сведения об образуемых земельных участках (приложение 1).
 - 1.2. Сведения о границах территории, в отношении которой утвержден проект межевания (приложение 2).
 2. Чертеж межевания территории (приложение 3).
-

Приложение 1

к проекту межевания территории квартала 280.09.02.07 в границах проекта планировки территории, прилегающей к 1-му Мочищенскому шоссе, в Заельцовском районе

**СВЕДЕНИЯ
об образуемых земельных участках**

Условный номер образуемого земельного участка на чертеже межевания территории	Учетный номер кадастрового квартала	Вид разрешенного использования образуемого земельного участка в соответствии с проектом планировки территории	Площадь образуемого земельного участка, га	Адрес земельного участка	Возможные способы образования земельного участка
1	2	3	4	5	6
ЗУ 1	54:35:0333545	Коммунальное обслуживание; деловое управление; банковская и страховая деятельность; общественное питание; развлечения	0,2059	Российская Федерация, Новосибирская область, городской округ город Новосибирск, город Новосибирск, ул. Аэропорт, з/у 2/1	Путем перераспределения земельного участка с кадастровым номером 54:35:033735:4 с землями, государственная собственность на которые не разграничена
ЗУ 2	54:35:0333545	Деловое управление; гостиничное обслуживание	0,4950	Российская Федерация, Новосибирская область, городской округ город Новосибирск, город Новосибирск, ул. Аэропорт, з/у 88/8	Путем перераспределения земельных участков с кадастровыми номерами 54:35:033545:30, 54:35:033545:35 с землями, государственная собственность на которые не разграничена
ЗУ 3	54:35:0333545	Деловое управление; развлечения	0,9668	Российская Федерация, Новосибирская область, городской округ город Новосибирск	Путем перераспределения земельных участков с кадастровыми номерами 54:35:033545:29,

1	2	3	4	5	6
				бирск, город Новосибирск, ул. Аэропорт, з/у 88	54:35:0333545:831 с землями, государственная собственность на которые не разграничена
ЗУ 4	54:35:0333545	Коммунальное обслуживание	0,1140	Российская Федерация, Новосибирская область, городской округ город Новосибирск, город Новосибирск, ул. Аэропорт, з/у 88а	Путем перераспределения земельных участков с кадастровыми номерами 54:35:0333545:35 и 54:35:0333545:30

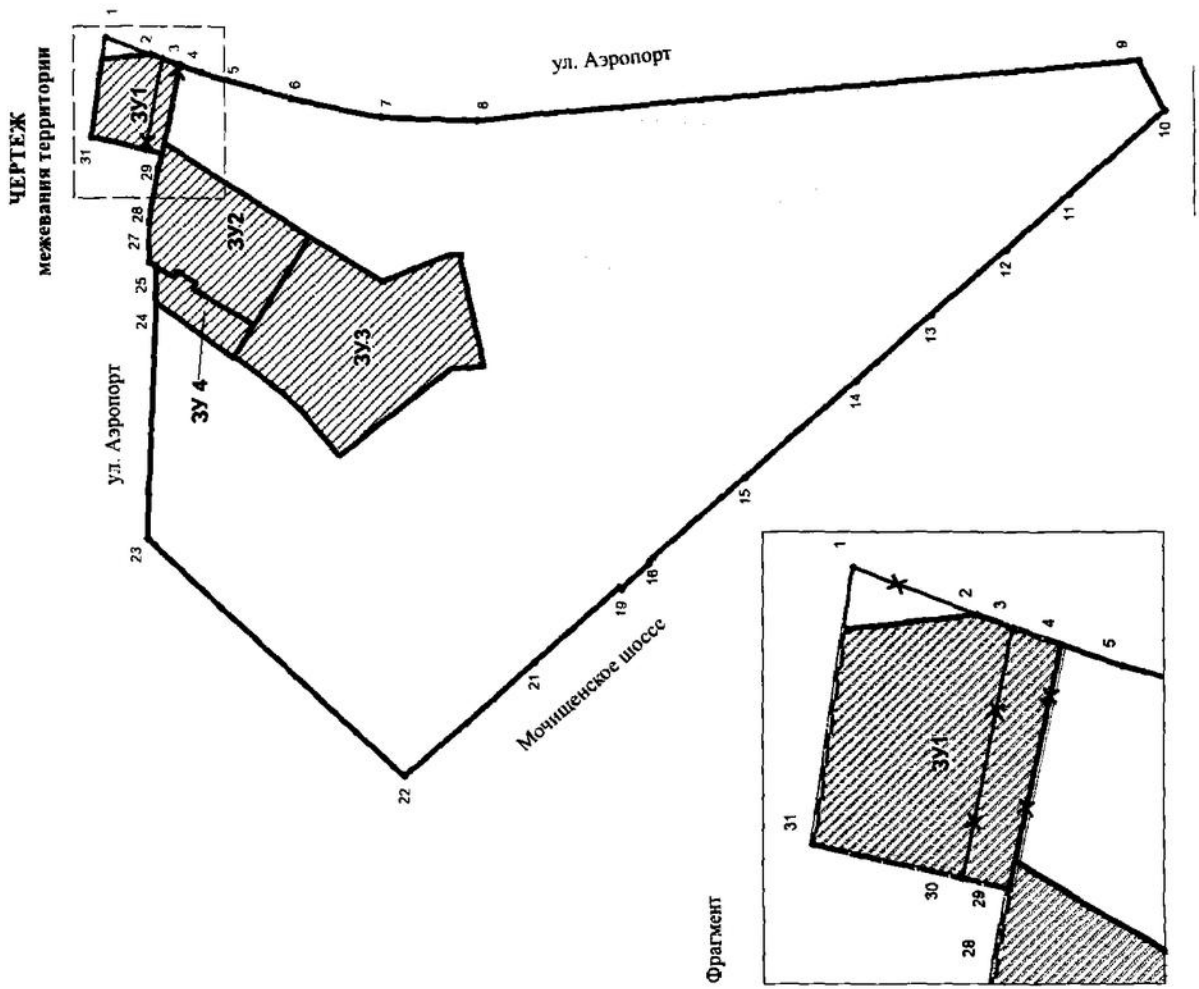
Приложение 2
к проекту межевания территории
квартала 280.09.02.07 в границах
проекта планировки территории,
прилегающей к 1-му Мочищен-
скому шоссе, в Заельцовском
районе

СВЕДЕНИЯ
о границах территории, в отношении которой утвержден проект межевания








№ точки	Координаты	
	X	Y
1	2	3
1	493744,6	4197266,3
2	493719,86	4197256,51
3	493713,02	4197253,93
4	493703,51	4197250,41
5	493691,58	4197246,03
6	493642,21	4197231,56
7	493591,96	4197220,56
8	493538,66	4197218,39
9	493169,36	4197248,51
10	493154,23	4197220,63
11	493208,94	4197174,42
12	493244,6	4197143,54
13	493286,65	4197107,06
14	493328,77	4197070,57
15	493391,04	4197016,57
16	493443,14	4196971,38
17	493445,00	4196969,77
18	493445,16	4196968,09
19	493460,61	4196954,35
20	493461,61	4196955,37
21	493510,00	4196913,45
22	493583,15	4196850,01
23	493724,74	4196984,98
24	493718,15	4197117,7
25	493718,39	4197138,14
26	493722,03	4197140,42
27	493721,85	4197162,32

1	2	3
28	493716,47	4197191,84
29	493714,34	4197201,1
30	493723,57	4197203,33
31	493753,34	4197210,56

Приложение 3
 к проекту межевания территории квартала 280.09.02.07 в границах
 проекта планировки территории, прилегающей к 1-му Мочинскому
 шоссе, в Засельцовском районе



Условные обозначения

-  красные линии, изменяемые проектом межевания территории
-  красные линии, утверждаемые проектом межевания территории
-  отменяемые красные линии
-  границы существующего элемента планировочной структуры
-  линии отступа от красных линий в целях определения места допустимого размещения зданий, строений, сооружений
-  границы образуемых и изменяемых земельных участков
-  условный номер образуемых и изменяемых земельных участков

ул. Аэропорт
 1
 •
 наименование элемента улично-дорожной сети
 номер характерной точки границы территории, в отношении которой утвержден проект межевания