

**Генеральный план
муниципального
образования
Каякский сельсовет
Чулымского района
Новосибирской
области**

**Обязательное приложение
к генеральному плану
сведения о границах
населенных пунктов (в том
числе граница образуемых
населенных пунктов),
входящих в состав
поселения**

ГП 21-2021

ИП Минаев А.Н.



ОПИСАНИЕ МЕСТОПОЛОЖЕНИЯ ГРАНИЦ

село Золотая Грива Каякский сельсовет Чулымский район Новосибирская область

(наименование объекта, местоположение границ которого описано (далее - объект))

Раздел 1

Сведения об объекте

№ п/п	Характеристики объекта	Описание характеристик
1	2	3
1.	Местоположение объекта	632583, Новосибирская область, район Чулымский, сельсовет Каякский, село Золотая Грива
2.	Площадь объекта +/- величина погрешности определения площади (Р +/- Дельта Р)	1438363 +/- 417 м ²
3.	Иные характеристики объекта	-

Раздел 2

Сведения о местоположении границ объекта

1. Система координат МСК НСО, зона 3

2. Сведения о характерных точках границ объекта

Обозначение характерных точек границ	Координаты, м		Метод определения координат характерной точки	Средняя квадратическая погрешность положения характерной точки (Mt), м	Описание обозначения точки на местности (при наличии)
	X	Y			
1	2	3	4	5	6
1	484069.77	3247972.01	Картометрический метод	0.10	Закрепление отсутствует
2	483851.46	3247714.07	Картометрический метод	0.10	Закрепление отсутствует
3	483814.25	3247671.90	Картометрический метод	0.10	Закрепление отсутствует
4	483829.13	3247652.06	Картометрический метод	0.10	Закрепление отсутствует
5	483833.94	3247645.93	Картометрический метод	0.10	Закрепление отсутствует
6	483835.28	3247648.51	Картометрический метод	0.10	Закрепление отсутствует
7	483851.46	3247642.24	Картометрический метод	0.10	Закрепление отсутствует
8	483863.88	3247627.36	Картометрический метод	0.10	Закрепление отсутствует
9	483863.88	3247609.91	Картометрический метод	0.10	Закрепление отсутствует
10	483861.38	3247590.08	Картометрический метод	0.10	Закрепление отсутствует
11	483839.05	3247540.45	Картометрический метод	0.10	Закрепление отсутствует
12	483745.55	3247386.12	Картометрический метод	0.10	Закрепление отсутствует
13	483734.17	3247367.32	Картометрический метод	0.10	Закрепление отсутствует
14	483732.39	3247364.38	Картометрический метод	0.10	Закрепление отсутствует
15	483846.50	3247297.40	Картометрический метод	0.10	Закрепление отсутствует
16	483796.91	3247203.17	Картометрический метод	0.10	Закрепление отсутствует
17	483762.16	3247227.97	Картометрический метод	0.10	Закрепление отсутствует
18	483750.59	3247215.69	Картометрический метод	0.10	Закрепление отсутствует
19	483739.81	3247202.86	Картометрический метод	0.10	Закрепление отсутствует
20	483702.64	3247128.77	Картометрический метод	0.10	Закрепление отсутствует
21	483734.86	3247099.01	Картометрический метод	0.10	Закрепление отсутствует
22	483707.60	3247059.29	Картометрический метод	0.10	Закрепление отсутствует

2. Сведения о характерных точках границ объекта					
Обозначение характерных точек границ	Координаты, м		Метод определения координат характерной точки	Средняя квадратическая погрешность положения характерной точки (M _t), м	Описание обозначения точки на местности (при наличии)
	X	Y			
1	2	3	4	5	6
23	483635.62	3247071.71	Картометрический метод	0.10	Закрепление отсутствует
24	483538.90	3247044.40	Картометрический метод	0.10	Закрепление отсутствует
25	483459.50	3246984.89	Картометрический метод	0.10	Закрепление отсутствует
26	483496.72	3246925.37	Картометрический метод	0.10	Закрепление отсутствует
27	483444.62	3246858.41	Картометрический метод	0.10	Закрепление отсутствует
28	483481.84	3246803.82	Картометрический метод	0.10	Закрепление отсутствует
29	483519.06	3246769.11	Картометрический метод	0.10	Закрепление отсутствует
30	483510.30	3246747.35	Картометрический метод	0.10	Закрепление отсутствует
31	483507.77	3246725.26	Картометрический метод	0.10	Закрепление отсутствует
32	483510.22	3246700.92	Картометрический метод	0.10	Закрепление отсутствует
33	483529.81	3246673.71	Картометрический метод	0.10	Закрепление отсутствует
34	483560.88	3246638.70	Картометрический метод	0.10	Закрепление отсутствует
35	483650.83	3246544.59	Картометрический метод	0.10	Закрепление отсутствует
36	483675.38	3246502.94	Картометрический метод	0.10	Закрепление отсутствует
37	483687.94	3246434.92	Картометрический метод	0.10	Закрепление отсутствует
38	483734.52	3246264.93	Картометрический метод	0.10	Закрепление отсутствует
39	483763.65	3246271.66	Картометрический метод	0.10	Закрепление отсутствует
40	483791.92	3246268.12	Картометрический метод	0.10	Закрепление отсутствует
41	483805.18	3246256.90	Картометрический метод	0.10	Закрепление отсутствует
42	483856.44	3246213.55	Картометрический метод	0.10	Закрепление отсутствует
43	483895.15	3246258.01	Картометрический метод	0.10	Закрепление отсутствует
44	483929.51	3246229.55	Картометрический метод	0.10	Закрепление отсутствует
45	483950.93	3246255.35	Картометрический метод	0.10	Закрепление отсутствует
46	483916.44	3246282.32	Картометрический метод	0.10	Закрепление отсутствует
47	484122.84	3246518.91	Картометрический метод	0.10	Закрепление отсутствует
48	484123.32	3246519.88	Картометрический метод	0.10	Закрепление отсутствует

2. Сведения о характерных точках границ объекта					
Обозначение характерных точек границ	Координаты, м		Метод определения координат характерной точки	Средняя квадратическая погрешность положения характерной точки (M _t), м	Описание обозначения точки на местности (при наличии)
	X	Y			
1	2	3	4	5	6
49	484140.40	3246540.86	Картометрический метод	0.10	Закрепление отсутствует
50	484155.44	3246528.39	Картометрический метод	0.10	Закрепление отсутствует
51	484167.22	3246541.13	Картометрический метод	0.10	Закрепление отсутствует
52	484152.86	3246556.00	Картометрический метод	0.10	Закрепление отсутствует
53	484155.22	3246559.67	Картометрический метод	0.10	Закрепление отсутствует
54	484154.64	3246560.08	Картометрический метод	0.10	Закрепление отсутствует
55	484152.77	3246600.09	Картометрический метод	0.10	Закрепление отсутствует
56	484156.11	3246601.02	Картометрический метод	0.10	Закрепление отсутствует
57	484153.63	3246613.96	Картометрический метод	0.10	Закрепление отсутствует
58	484167.29	3246632.24	Картометрический метод	0.10	Закрепление отсутствует
59	484167.30	3246628.37	Картометрический метод	0.10	Закрепление отсутствует
60	484186.44	3246608.24	Картометрический метод	0.10	Закрепление отсутствует
61	484216.38	3246631.30	Картометрический метод	0.10	Закрепление отсутствует
62	484182.97	3246649.70	Картометрический метод	0.10	Закрепление отсутствует
63	484182.57	3246650.27	Картометрический метод	0.10	Закрепление отсутствует
64	484185.03	3246653.37	Картометрический метод	0.10	Закрепление отсутствует
65	484216.39	3246690.12	Картометрический метод	0.10	Закрепление отсутствует
66	484231.15	3246696.82	Картометрический метод	0.10	Закрепление отсутствует
67	484251.41	3246698.88	Картометрический метод	0.10	Закрепление отсутствует
68	484261.05	3246692.24	Картометрический метод	0.10	Закрепление отсутствует
69	484262.10	3246673.58	Картометрический метод	0.10	Закрепление отсутствует
70	484254.86	3246658.89	Картометрический метод	0.10	Закрепление отсутствует
71	484234.18	3246634.17	Картометрический метод	0.10	Закрепление отсутствует
72	484213.99	3246597.45	Картометрический метод	0.10	Закрепление отсутствует
73	484199.99	3246556.75	Картометрический метод	0.10	Закрепление отсутствует
74	484202.48	3246540.09	Картометрический метод	0.10	Закрепление отсутствует

2. Сведения о характерных точках границ объекта					
Обозначение характерных точек границ	Координаты, м		Метод определения координат характерной точки	Средняя квадратическая погрешность положения характерной точки (Mt), м	Описание обозначения точки на местности (при наличии)
	X	Y			
1	2	3	4	5	6
75	484225.27	3246528.15	Картометрический метод	0.10	Закрепление отсутствует
76	484236.03	3246506.85	Картометрический метод	0.10	Закрепление отсутствует
77	484232.35	3246496.17	Картометрический метод	0.10	Закрепление отсутствует
78	484231.65	3246494.02	Картометрический метод	0.10	Закрепление отсутствует
79	484258.33	3246478.95	Картометрический метод	0.10	Закрепление отсутствует
80	484421.69	3246774.25	Картометрический метод	0.10	Закрепление отсутствует
81	484408.89	3246769.96	Картометрический метод	0.10	Закрепление отсутствует
82	484405.60	3246769.03	Картометрический метод	0.10	Закрепление отсутствует
83	484405.60	3246766.83	Картометрический метод	0.10	Закрепление отсутствует
84	484403.40	3246766.83	Картометрический метод	0.10	Закрепление отсутствует
85	484403.40	3246768.51	Картометрический метод	0.10	Закрепление отсутствует
86	484333.22	3246749.76	Картометрический метод	0.10	Закрепление отсутствует
87	484307.23	3246739.03	Картометрический метод	0.10	Закрепление отсутствует
88	484291.22	3246740.98	Картометрический метод	0.10	Закрепление отсутствует
89	484278.21	3246753.61	Картометрический метод	0.10	Закрепление отсутствует
90	484277.38	3246822.27	Картометрический метод	0.10	Закрепление отсутствует
91	484431.22	3246808.69	Картометрический метод	0.10	Закрепление отсутствует
92	484441.36	3246809.75	Картометрический метод	0.10	Закрепление отсутствует
93	484503.92	3246922.90	Картометрический метод	0.10	Закрепление отсутствует
94	484484.08	3246955.14	Картометрический метод	0.10	Закрепление отсутствует
95	484605.65	3247252.78	Картометрический метод	0.10	Закрепление отсутствует
96	484581.75	3247267.50	Картометрический метод	0.10	Закрепление отсутствует
97	484591.42	3247287.93	Картометрический метод	0.10	Закрепление отсутствует
98	484627.86	3247269.15	Картометрический метод	0.10	Закрепление отсутствует
99	484645.35	3247260.51	Картометрический метод	0.10	Закрепление отсутствует
100	484688.65	3247334.26	Картометрический метод	0.10	Закрепление отсутствует

2. Сведения о характерных точках границ объекта					
Обозначение характерных точек границ	Координаты, м		Метод определения координат характерной точки	Средняя квадратическая погрешность положения характерной точки (Mt), м	Описание обозначения точки на местности (при наличии)
	X	Y			
1	2	3	4	5	6
101	484708.39	3247390.95	Картометрический метод	0.10	Закрепление отсутствует
102	484709.78	3247421.76	Картометрический метод	0.10	Закрепление отсутствует
103	484700.57	3247459.62	Картометрический метод	0.10	Закрепление отсутствует
104	484663.10	3247486.44	Картометрический метод	0.10	Закрепление отсутствует
105	484630.59	3247497.69	Картометрический метод	0.10	Закрепление отсутствует
106	484553.33	3247506.57	Картометрический метод	0.10	Закрепление отсутствует
107	484528.75	3247508.23	Картометрический метод	0.10	Закрепление отсутствует
108	484422.62	3247571.10	Картометрический метод	0.10	Закрепление отсутствует
109	484327.79	3247627.27	Картометрический метод	0.10	Закрепление отсутствует
110	484316.22	3247647.17	Картометрический метод	0.10	Закрепление отсутствует
111	484181.41	3247885.22	Картометрический метод	0.10	Закрепление отсутствует
1	484069.77	3247972.01	Картометрический метод	0.10	Закрепление отсутствует
112	483928.39	3246411.32	Картометрический метод	0.10	Закрепление отсутствует
113	483945.69	3246431.78	Картометрический метод	0.10	Закрепление отсутствует
114	483953.57	3246441.24	Картометрический метод	0.10	Закрепление отсутствует
115	483973.59	3246465.10	Картометрический метод	0.10	Закрепление отсутствует
116	483995.77	3246491.27	Картометрический метод	0.10	Закрепление отсутствует
117	484005.20	3246503.24	Картометрический метод	0.10	Закрепление отсутствует
118	484013.07	3246514.45	Картометрический метод	0.10	Закрепление отсутствует
119	484034.11	3246547.73	Картометрический метод	0.10	Закрепление отсутствует
120	484054.45	3246579.77	Картометрический метод	0.10	Закрепление отсутствует
121	484060.81	3246592.19	Картометрический метод	0.10	Закрепление отсутствует
122	484065.78	3246606.88	Картометрический метод	0.10	Закрепление отсутствует
123	484068.54	3246613.09	Картометрический метод	0.10	Закрепление отсутствует
124	484065.44	3246623.77	Картометрический метод	0.10	Закрепление отсутствует
125	484055.92	3246639.86	Картометрический метод	0.10	Закрепление отсутствует

2. Сведения о характерных точках границ объекта					
Обозначение характерных точек границ	Координаты, м		Метод определения координат характерной точки	Средняя квадратическая погрешность положения характерной точки (Mt), м	Описание обозначения точки на местности (при наличии)
	X	Y			
1	2	3	4	5	6
126	483971.04	3246692.67	Картометрический метод	0.10	Закрепление отсутствует
127	483808.81	3246485.44	Картометрический метод	0.10	Закрепление отсутствует
112	483928.39	3246411.32	Картометрический метод	0.10	Закрепление отсутствует
128	483318.09	3247609.91	Картометрический метод	0.10	Закрепление отсутствует
129	483275.91	3247533.02	Картометрический метод	0.10	Закрепление отсутствует
130	483365.22	3247458.61	Картометрический метод	0.10	Закрепление отсутствует
131	483362.76	3247433.82	Картометрический метод	0.10	Закрепление отсутствует
132	483258.57	3247369.34	Картометрический метод	0.10	Закрепление отсутствует
133	483310.66	3247225.46	Картометрический метод	0.10	Закрепление отсутствует
134	483144.42	3247103.95	Картометрический метод	0.10	Закрепление отсутствует
135	483005.51	3246962.58	Картометрический метод	0.10	Закрепление отсутствует
136	482936.04	3246779.11	Картометрический метод	0.10	Закрепление отсутствует
137	482888.90	3246697.20	Картометрический метод	0.10	Закрепление отсутствует
138	482913.74	3246672.39	Картометрический метод	0.10	Закрепление отсутствует
139	482864.11	3246630.21	Картометрический метод	0.10	Закрепление отсутствует
140	482816.97	3246640.13	Картометрический метод	0.10	Закрепление отсутствует
141	482780.11	3246592.78	Картометрический метод	0.10	Закрепление отсутствует
142	482747.49	3246550.95	Картометрический метод	0.10	Закрепление отсутствует
143	482931.09	3246392.24	Картометрический метод	0.10	Закрепление отсутствует
144	482990.64	3246446.69	Картометрический метод	0.10	Закрепление отсутствует
145	483084.97	3246523.12	Картометрический метод	0.10	Закрепление отсутствует
146	483134.51	3246563.35	Картометрический метод	0.10	Закрепление отсутствует
147	483243.66	3246714.55	Картометрический метод	0.10	Закрепление отсутствует
148	483266.00	3246709.58	Картометрический метод	0.10	Закрепление отсутствует
149	483332.98	3246806.33	Картометрический метод	0.10	Закрепление отсутствует
150	483382.61	3246868.34	Картометрический метод	0.10	Закрепление отсутствует

2. Сведения о характерных точках границ объекта					
Обозначение характерных точек границ	Координаты, м		Метод определения координат характерной точки	Средняя квадратическая погрешность положения характерной точки (Mt), м	Описание обозначения точки на местности (при наличии)
	X	Y			
1	2	3	4	5	6
151	483386.02	3246918.66	Картометрический метод	0.10	Закрепление отсутствует
152	483392.52	3246960.09	Картометрический метод	0.10	Закрепление отсутствует
153	483385.06	3246967.54	Картометрический метод	0.10	Закрепление отсутствует
154	483461.99	3247089.08	Картометрический метод	0.10	Закрепление отсутствует
155	483578.57	3247121.30	Картометрический метод	0.10	Закрепление отсутствует
156	483615.78	3247180.82	Картометрический метод	0.10	Закрепление отсутствует
157	483586.02	3247255.22	Картометрический метод	0.10	Закрепление отсутствует
158	483561.22	3247280.02	Картометрический метод	0.10	Закрепление отсутствует
159	483638.52	3247420.17	Картометрический метод	0.10	Закрепление отсутствует
160	483515.00	3247491.87	Картометрический метод	0.10	Закрепление отсутствует
128	483318.09	3247609.91	Картометрический метод	0.10	Закрепление отсутствует
3. Сведения о характерных точках части (частей) границы объекта					
Обозначение характерных точек части границы	Координаты, м		Метод определения координат характерной точки	Средняя квадратическая погрешность положения характерной точки (Mt), м	Описание обозначения точки на местности (при наличии)
	X	Y			
1	2	3	4	5	6
-	-	-	-	-	-

Раздел 3

Сведения о местоположении измененных (уточненных) границ объекта

1. Система координат -

2. Сведения о характерных точках границ объекта

Обозначение характерных точек границ	Существующие координаты, м		Измененные (уточненные) координаты, м		Метод определения координат характерной точки	Средняя квадратическая погрешность положения характерной точки (M _t), м	Описание обозначения точки на местности (при наличии)
	X	Y	X	Y			
1	2	3	4	5	6	7	8
-	-	-	-	-	-	-	

3. Сведения о характерных точках части (частей) границы объекта

Обозначение характерных точек части границы	Существующие координаты, м		Измененные (уточненные) координаты, м		Метод определения координат характерной точки	Средняя квадратическая погрешность положения характерной точки (M _t), м	Описание обозначения точки на местности (при наличии)
	X	Y	X	Y			
1	2	3	4	5	6	7	8
-	-	-	-	-	-	-	

Текстовое описание местоположения границ населенных пунктов, территориальных зон, особо охраняемых природных территорий, зон с особыми условиями использования территорий

Прохождение границы		Описание прохождения границы
от точки	до точки	
1	2	3
1	2	Восточная часть границы населенного пункта. По пойменной части реки Чулым в юго-западном направлении.
2	3	Восточная часть границы населенного пункта. По пойменной части реки Чулым в юго-западном направлении.
3	4	По пойменной части реки Чулым, по незастроенной территории в северо-западном направлении.
4	5	По берегу реки Чулым, восточная часть границы населенного пункта в северо-западном направлении.
5	6	По берегу реки Чулым, восточная часть границы населенного пункта в восточном направлении.
6	7	По берегу реки Чулым, восточная часть границы населенного пункта в северном направлении.
7	8	По берегу реки Чулым, восточная часть границы населенного пункта в северо-западном направлении.
8	9	По берегу реки Чулым, восточная часть границы населенного пункта в западном направлении.
9	10	По берегу реки Чулым, восточная часть границы населенного пункта в западном направлении.
10	11	По берегу реки Чулым, в юго-западном направлении.
11	12	Перпендикулярно северо-восточным границам земельных участков 54:30:026701:32 и 54:30:022604:18, в юго-западном направлении.
12	13	По юго-восточной границе земельного участка 54:30:022604:18, в юго-западном направлении.
13	14	Перпендикулярно юго-западной границе земельного участка 54:30:022604:18, в юго-западном направлении.
14	15	Параллельно юго-западной границе земельного участка 54:30:022604:18, в северо-западном направлении.
15	16	Параллельно автомобильной дороги «16 км а/д «Н-3202», в юго-западном направлении.
16	17	По границе застроенной территории в юго-восточном направлении.
17	18	По границе застроенной территории в юго-западном направлении.
18	19	По границе застроенной территории, параллельно юго-восточной границе земельного участка 54:30:022604:7, в юго-западном направлении.
19	20	По границе застроенной территории в центральной части населенного пункта, в юго-западном направлении.
20	21	По границе застроенной территории в центральной части населенного пункта, перпендикулярно юго-восточной границе земельного участка 54:30:000000:521, в северо-западном направлении.
21	22	По границе земельного участка 54:30:000000:521, в юго-западном направлении.
22	23	По границе неразграниченных территорий в сторону реки Чулым, в южном направлении.
23	24	По руслу реки Чулым, в юго-западном направлении.
24	25	По пойменной части реки, в юго-западном направлении.
25	26	От пойменной части реки в сторону застроенной территории, в северо-западном направлении.

**Текстовое описание местоположения границ
населенных пунктов, территориальных зон, особо охраняемых природных
территорий, зон с особыми условиями использования территорий**

Прохождение границы		Описание прохождения границы
от точки	до точки	
1	2	3
26	27	Параллельно границе застроенной территории, в юго-западном направлении.
27	28	Параллельно границе застроенной территории, в северо-западном направлении.
28	29	Параллельно границе застроенной территории до пересечения с южной границей земельного участка 54:30:000000:521, в северо-западном направлении.
29	30	По южной границе земельного участка 54:30:000000:521, в юго-западном направлении.
30	31	По южной границе земельного участка 54:30:000000:521, в западном направлении.
31	32	По южной границе земельного участка 54:30:000000:521, в северо-западном направлении.
32	33	По южной границе земельного участка 54:30:000000:521, в северо-западном направлении.
33	34	По южной границе земельного участка 54:30:000000:521, в северо-западном направлении.
34	35	По юго-западной границе земельного участка 54:30:000000:521, в северо-западном направлении.
35	36	По юго-западной границе земельного участка 54:30:000000:521, в северо-западном направлении.
36	37	По юго-западной границе земельного участка 54:30:000000:521, в западном направлении.
37	38	По юго-западной границе земельного участка 54:30:000000:521, в север-западном направлении.
38	39	По западной границе земельного участка 54:30:000000:521, в северном направлении.
39	40	По западному подъезду к населенному пункту, въезд на улицу Печеновская, в северном направлении.
40	41	По западному подъезду к населенному пункту, въезд на улицу Печеновская, в северо-западном направлении.
41	42	По границе застроенной территории в западной части населенного пункта, в северо-западном направлении.
42	43	По границе застроенной территории на улице Печеновская, в северо-восточном направлении.
43	44	По западной границе земельного участка 54:30:022601:61, в северо-западном направлении.
44	45	По северной границе земельного участка 54:30:022601:61, в северо-восточном направлении.
45	46	По восточной границе земельного участка 54:30:022601:61, в юго-восточном направлении.
46	47	По северной границе застроенной территории на улице Печеновская, в северо-восточном направлении.
47	48	По северной границе застроенной территории на улице Печеновская, в северо-восточном направлении.
48	49	По северной границе застроенной территории на улице Печеновская, в северо-восточном направлении.
49	50	По северо-западной границе земельного участка 54:30:022601:44, в северо-западном направлении.

**Текстовое описание местоположения границ
населенных пунктов, территориальных зон, особо охраняемых природных
территорий, зон с особыми условиями использования территорий**

Прохождение границы		Описание прохождения границы
от точки	до точки	
1	2	3
50	51	По северной границе земельного участка 54:30:022601:44, в северо-восточном направлении.
51	52	По северо-восточной границе земельного участка 54:30:022601:44, в юго-восточном направлении.
52	53	По границе застроенной территории и по юго-восточной границе лесного выдела 2 урочище Грива Первая, квартал 293 Чулымское лесничество в северо-восточном направлении.
53	54	По границе застроенной территории в юго-восточном направлении.
54	55	По границе застроенной территории в юго-восточном направлении
55	56	По границе застроенной территории в северо-восточном направлении
56	57	По границе застроенной территории и по юго-восточной границе лесного выдела 2 урочище Грива Первая, квартал 293 Чулымское лесничество в юго-восточном направлении.
57	58	По границе застроенной территории и по юго-восточной границе лесного выдела 2 урочище Грива Первая, квартал 293 Чулымское лесничество в северо-восточном направлении.
58	59	По западной границе земельного участка 54:30:022601:47, в западном направлении.
59	60	По западной границе земельного участка 54:30:022601:47, в северо-западном направлении.
60	61	По северо-восточной границе земельного участка 54:30:022601:47, в северо-восточном направлении.
61	62	По восточной границе земельного участка 54:30:022601:47, в южном направлении.
62	63	По восточной границе земельного участка 54:30:022601:47, в юго-восточном направлении.
63	64	По восточной границе лесного выдела 2 урочище Грива Первая, квартал 293 Чулымское лесничество в северо-восточном направлении.
64	65	По восточной границе лесного выдела 2 урочище Грива Первая, квартал 293 Чулымское лесничество в северо-восточном направлении.
65	66	По восточной границе лесного выдела 2 урочище Грива Первая, квартал 293 Чулымское лесничество в северо-восточном направлении.
66	67	По восточной границе лесного выдела 2 урочище Грива Первая, квартал 293 Чулымское лесничество в северном направлении.
67	68	По восточной границе лесного выдела 2 урочище Грива Первая, квартал 293 Чулымское лесничество в северо-западном направлении.
68	69	По восточной границе лесного выдела 2 урочище Грива Первая, квартал 293 Чулымское лесничество в западном направлении.
69	70	По восточной границе лесного выдела 2 урочище Грива Первая, квартал 293 Чулымское лесничество в юго-западном направлении.
70	71	По восточной границе лесного выдела 2 урочище Грива Первая, квартал 293 Чулымское лесничество в юго-западном направлении.
71	72	По северо-восточной границе лесного выдела 2 урочище Грива Первая, квартал 293 Чулымское лесничество в юго-западном направлении.
72	73	По северо-восточной границе лесного выдела 2 урочище Грива Первая, квартал 293 Чулымское лесничество в юго-западном направлении.
73	74	По северо-восточной границе лесного выдела 2 урочище Грива Первая, квартал 293 Чулымское лесничество в западном направлении.

**Текстовое описание местоположения границ
населенных пунктов, территориальных зон, особо охраняемых природных
территорий, зон с особыми условиями использования территорий**

Прохождение границы		Описание прохождения границы
от точки	до точки	
1	2	3
74	75	По северо-восточной границе лесного выдела 2 урочище Грива Первая, квартал 293 Чулымское лесничество в северном направлении.
75	76	По северо-восточной границе лесного выдела 2 урочище Грива Первая, квартал 293 Чулымское лесничество в северо-западном направлении.
76	77	По северо-восточной границе лесного выдела 2 урочище Грива Первая, квартал 293 Чулымское лесничество в юго-западном направлении.
77	78	По северо-восточной границе лесного выдела 2 урочище Грива Первая, квартал 293 Чулымское лесничество в западном направлении.
78	79	По границе не застроенных территорий в северной части населенного пункта, в северном направлении.
79	80	По границе не застроенных территорий в северной части населенного пункта, в северо-восточном направлении.
80	81	По западной границе лесного выдела 1 урочище Грива Первая, квартал 293 Чулымское лесничество в южном направлении.
81	82	По западной границе лесного выдела 1 урочище Грива Первая, квартал 293 Чулымское лесничество в юго-западном направлении.
82	83	По северной границе земельного участка 54:30:022601:67, в западном направлении.
83	84	По западной границе земельного участка 54:30:022601:67, в южном направлении.
84	85	По южной границе земельного участка 54:30:022601:67, в восточном направлении.
85	86	По западной границе лесного выдела 1 урочище Грива Первая, квартал 293 Чулымское лесничество в южном направлении.
86	87	По западной границе лесного выдела 1 урочище Грива Первая, квартал 293 Чулымское лесничество в юго-западном направлении.
87	88	По юго-западной границе лесного выдела 1 урочище Грива Первая, квартал 293 Чулымское лесничество в южном направлении.
88	89	По юго-западной границе лесного выдела 1 урочище Грива Первая, квартал 293 Чулымское лесничество в юго-восточном направлении.
89	90	По южной границе лесного выдела 1 урочище Грива Первая, квартал 293 Чулымское лесничество в восточном направлении.
90	91	По южной границе лесного выдела 1 урочище Грива Первая, квартал 293 Чулымское лесничество в северном направлении.
91	92	По границе пахотных земель в северном направлении.
92	93	По границе пахотных земель параллельно улице Молодежная, в северо-восточном направлении.
93	94	По границе пахотных земель, в юго-восточном направлении.
94	95	По границе пахотных земель параллельно улице Молодежная, в северо-восточном направлении.
95	96	По северо-восточной границе земельного участка 54:30:022601:104, в юго-восточном направлении.
96	97	По южной границе земельного участка 54:30:026701:2278, в северо-восточном направлении.
97	98	По восточной границе земельного участка 54:30:026701:2278, в северо-западном направлении.
98	99	По восточной границе земельного участка 54:30:026701:2278, в северо-западном направлении.

Текстовое описание местоположения границ населенных пунктов, территориальных зон, особо охраняемых природных территорий, зон с особыми условиями использования территорий

Прохождение границы		Описание прохождения границы
от точки	до точки	
1	2	3
99	100	По границе застроенных территорий в северо-восточной части населенного пункта, в северо-восточном направлении.
100	101	По границе застроенных территорий в северо-восточной части населенного пункта, в северо-восточном направлении.
101	102	По границе застроенных территорий в северо-восточной части населенного пункта, в восточном направлении.
102	103	По границе застроенных территорий в северо-восточной части населенного пункта, в юго-восточном направлении.
103	104	По границе застроенных территорий в северо-восточной части населенного пункта, в юго-восточном направлении.
104	105	По границе застроенных территорий в северо-восточной части населенного пункта, в южном направлении.
105	106	По восточной стороне населенного пункта, в южном направлении.
106	107	По восточной границе земельного участка 54:30:022602:34, в южном направлении.
107	108	По восточной стороне населенного пункта от улице Молодежная до улице Центральная, в юго-восточном направлении.
108	109	По восточной стороне населенного пункта от улице Центральная до улице Больничная, в юго-восточном направлении.
109	110	Пересекает дорогу ведущую к кладбищу, восточная граница населенного пункта, юго-восточное направление.
110	111	Восточная часть границы населенного пункта. Проходит в створе линий электропередач в юго-восточном направлении.
111	1	Восточная часть границы населенного пункта. Проходит в створе линий электропередач в юго-восточном направлении.
112	113	Параллельно южной границе земельного участка 54:30:000000:975(3). Северо-западная часть населенного пункта, на линии разграничения земель лесного фонда и земель населенного пункта. Проходит в северо-восточном направлении.
113	114	Параллельно южной границе земельного участка 54:30:000000:975(3). Северо-западная часть населенного пункта, на линии разграничения земель лесного фонда и земель населенного пункта. Проходит в северо-восточном направлении.
114	115	Параллельно южной границе земельного участка 54:30:000000:975(3). Северо-западная часть населенного пункта, на линии разграничения земель лесного фонда и земель населенного пункта. Проходит в северо-восточном направлении.
115	116	Параллельно южной границе земельного участка 54:30:000000:975(3). Северо-западная часть населенного пункта, на линии разграничения земель лесного фонда и земель населенного пункта. Проходит в северо-восточном направлении.
116	117	Параллельно южной границе земельного участка 54:30:000000:975(3). Северо-западная часть населенного пункта, на линии разграничения земель лесного фонда и земель населенного пункта. Проходит в северо-восточном направлении.
117	118	Параллельно южной границе земельного участка 54:30:000000:975(3). Северо-западная часть населенного пункта, на линии разграничения земель лесного фонда и земель населенного пункта. Проходит в северо-восточном направлении.

Текстовое описание местоположения границ населенных пунктов, территориальных зон, особо охраняемых природных территорий, зон с особыми условиями использования территорий

Прохождение границы		Описание прохождения границы
от точки	до точки	
1	2	3
118	119	По северо-западной границе лесного выдела 4 урочище Грива Первая, квартал 293 Чулымское лесничество в северо-восточном направлении.
119	120	По северо-западной границе лесного выдела 4 урочище Грива Первая, квартал 293 Чулымское лесничество в северо-восточном направлении.
120	121	По северо-западной границе лесного выдела 4 урочище Грива Первая, квартал 293 Чулымское лесничество в северо-восточном направлении.
121	122	По северной границе лесного выдела 4 урочище Грива Первая, квартал 293 Чулымское лесничество в северо-восточном направлении.
122	123	По северной границе лесного выдела 4 урочище Грива Первая, квартал 293 Чулымское лесничество в северо-восточном направлении.
123	124	По северной границе лесного выдела 4 урочище Грива Первая, квартал 293 Чулымское лесничество в юго-восточном направлении.
124	125	По северной границе лесного выдела 4 урочище Грива Первая, квартал 293 Чулымское лесничество в юго-восточном направлении.
125	126	Проходит перпендикулярно к северной границе земельного участка 54:30:000000:975(4). Северо-западная часть населенного пункта, на линии разграничения земель лесного фонда и земель населенного пункта. Проходит в юго-восточном направлении.
126	127	Проходит параллельно северной границе земельного участка 54:30:000000:975(4). Проходит в юго-западном направлении.
127	112	По западной границе лесного выдела 3 урочище Грива Первая, квартал 293 Чулымское лесничество в северо-западном направлении.
128	129	Южная часть границы населенного пункта. По границе обрабатываемых земель около земельного участка 54:30:022605:21, в юго-западном направлении.
129	130	Южная часть границы населенного пункта. По границе обрабатываемых земель около земельного участка 54:30:022605:21, в северо-западном направлении.
130	131	Южная часть границы населенного пункта. По границе обрабатываемых земель, в западном направлении.
131	132	По границе обрабатываемых земель около земельного участка 54:30:022605:18, в юго-западном направлении.
132	133	По границе обрабатываемых земель параллельно южной границе земельного участка 54:30:022605:15, в северо-западном направлении.
133	134	По границе обрабатываемых земель по южной границе населенного пункта, в юго-западном направлении.
134	135	По северо-западной границе земельного участка 54:30:026701:2070, в юго-западном направлении.
135	136	По границе обрабатываемых земель по южной границе населенного пункта, в юго-западном направлении.
136	137	По границе обрабатываемых земель по южной границе населенного пункта, в юго-западном направлении.
137	138	По границе обрабатываемых земель по южной границе населенного пункта, в северо-западном направлении.
138	139	По границе обрабатываемых земель по южной границе населенного пункта, в юго-западном направлении.
139	140	По границе обрабатываемых земель по южной границе населенного пункта, в южном направлении.

Текстовое описание местоположения границ населенных пунктов, территориальных зон, особо охраняемых природных территорий, зон с особыми условиями использования территорий

Прохождение границы		Описание прохождения границы
от точки	до точки	
1	2	3
140	141	По границе обрабатываемых земель по южной границе населенного пункта, в юго-западном направлении.
141	142	По северной границе земельного участка 54:30:026701:2071, в юго-западном направлении.
142	143	Западная часть границы населенного пункта, в северо-западном направлении.
143	144	Северная часть нижней половины границы населенного пункта, по границе обрабатываемых земель, в северо-восточном направлении.
144	145	Северная часть нижней половины границы населенного пункта, по границе обрабатываемых земель и береговой линии реки Чулым, в северо-восточном направлении.
145	146	Северная часть нижней половины границы населенного пункта, по границе обрабатываемых земель и береговой линии реки Чулым, в северо-восточном направлении.
146	147	Северная часть нижней половины границы населенного пункта, по границе обрабатываемых земель и береговой линии реки Чулым, в северо-восточном направлении.
147	148	По границе обрабатываемых земель, в северном направлении.
148	149	По границе обрабатываемых земель центральной части населенного пункта, в северо-восточном направлении.
149	150	По границе обрабатываемых земель центральной части населенного пункта, в северо-восточном направлении.
150	151	По границе обрабатываемых земель центральной части населенного пункта, в восточном направлении.
151	152	По границе обрабатываемых земель и по пойменной части реки Чулым, в восточном направлении.
152	153	По границе обрабатываемых земель, в юго-восточном направлении.
153	154	По границе не разграниченных земель по пойменной части реки Чулым, в северо-восточном направлении.
154	155	По границе обрабатываемых земель центральной части населенного пункта, в северо-восточном направлении.
155	156	По границе обрабатываемых земель параллельно северной границе земельного участка 54:30:022605:31, в северо-восточном направлении.
156	157	По береговой линии реки Чулым в центральной части населенного пункта, в юго-восточном направлении.
157	158	По береговой линии реки Чулым в центральной части населенного пункта, в южном направлении.
158	159	По дороге переходящей в улицу Заречная, в северо-восточном направлении.
159	160	По западной границе земельного участка 54:30:026701:32, в юго-восточном направлении.
160	128	По границе обрабатываемых земель около земельного участка 54:30:022605:21, в юго-восточном направлении.

Раздел 4
План границ объекта
Масштаб 1:2500

Граница село Золотая Грива
муниципальное образование Каякский сельсовет
Чулымский район Новосибирская область



Условные обозначения

- граница населенного пункта
- 35 • узловые точки и их номера границы населенного пункта
- граница земельного участка

Индивидуальный предприниматель  А.Н. Минаев

Дата " " "

Место для оттиска печати лица, составившего карту (план)



ОПИСАНИЕ МЕСТОПОЛОЖЕНИЯ ГРАНИЦ

поселок Каяк муниципальное образование Каякский сельсовет Чулымский район Новосибирская область

(наименование объекта, местоположение границ которого описано (далее - объект))

Раздел 1

Сведения об объекте

№ п/п	Характеристики объекта	Описание характеристик
1	2	3
1.	Местоположение объекта	632583, Новосибирская область, район Чулымский, поселок Каяк
2.	Площадь объекта +/- величина погрешности определения площади (P +/- Дельта P)	443931 +/- 233 м ²
3.	Иные характеристики объекта	-

Раздел 2

Сведения о местоположении границ объекта

1. Система координат -

2. Сведения о характерных точках границ объекта

Обозначение характерных точек границ	Координаты, м		Метод определения координат характерной точки	Средняя квадратическая погрешность положения характерной точки (Mt), м	Описание обозначения точки на местности (при наличии)
	X	Y			
1	2	3	4	5	6
-	-	-	-	-	-

3. Сведения о характерных точках части (частей) границы объекта

Обозначение характерных точек части границы	Координаты, м		Метод определения координат характерной точки	Средняя квадратическая погрешность положения характерной точки (Mt), м	Описание обозначения точки на местности (при наличии)
	X	Y			
1	2	3	4	5	6
-	-	-	-	-	-

Раздел 3

Сведения о местоположении измененных (уточненных) границ объекта

1. Система координат МСК НСО, зона 3

2. Сведения о характерных точках границ объекта

Обозначение характерных точек границ	Существующие координаты, м		Измененные (уточненные) координаты, м		Метод определения координат характерной точки	Средняя квадратическая погрешность положения характерной точки (M _t), м	Описание обозначения точки на местности (при наличии)
	X	Y	X	Y			
1	2	3	4	5	6	7	8
1	488317.51	3254618.92	488317.51	3254618.92	Картометрический метод	0.10	Закрепление отсутствует
2	488345.04	3254711.07	488345.04	3254711.07	Картометрический метод	0.10	Закрепление отсутствует
3	488290.25	3254744.73	488290.25	3254744.73	Картометрический метод	0.10	Закрепление отсутствует
4	488305.07	3254807.41	488305.07	3254807.41	Картометрический метод	0.10	Закрепление отсутствует
5	488271.81	3254844.02	488271.81	3254844.02	Картометрический метод	0.10	Закрепление отсутствует
6	488209.63	3254914.92	488209.63	3254914.92	Картометрический метод	0.10	Закрепление отсутствует
7	488108.22	3254925.58	488108.22	3254925.58	Картометрический метод	0.10	Закрепление отсутствует
8	488084.37	3254864.46	488084.37	3254864.46	Картометрический метод	0.10	Закрепление отсутствует
9	488163.73	3254827.25	488163.73	3254827.25	Картометрический метод	0.10	Закрепление отсутствует
10	488146.39	3254747.89	488146.39	3254747.89	Картометрический метод	0.10	Закрепление отсутствует
11	488079.41	3254775.15	488079.41	3254775.15	Картометрический метод	0.10	Закрепление отсутствует
12	487982.04	3254550.56	487982.04	3254550.56	Картометрический метод	0.10	Закрепление отсутствует
13	488028.19	3254528.50	488028.19	3254528.50	Картометрический метод	0.10	Закрепление отсутствует
14	488022.39	3254514.74	488022.39	3254514.74	Картометрический метод	0.10	Закрепление отсутствует
15	487962.87	3254383.31	487962.87	3254383.31	Картометрический метод	0.10	Закрепление отсутствует
16	488005.04	3254360.98	488005.04	3254360.98	Картометрический метод	0.10	Закрепление отсутствует
17	487997.17	3254347.20	487997.17	3254347.20	Картометрический метод	0.10	Закрепление отсутствует
18	487992.27	3254338.62	487992.27	3254338.62	Картометрический метод	0.10	Закрепление отсутствует
19	487985.20	3254326.26	487985.20	3254326.26	Картометрический метод	0.10	Закрепление отсутствует
20	487955.44	3254348.59	487955.44	3254348.59	Картометрический метод	0.10	Закрепление отсутствует
21	487930.64	3254308.87	487930.64	3254308.87	Картометрический метод	0.10	Закрепление отсутствует
22	487883.51	3254333.67	487883.51	3254333.67	Картометрический метод	0.10	Закрепление отсутствует

2. Сведения о характерных точках границ объекта							
Обозначение характерных точек границ	Существующие координаты, м		Измененные (уточненные) координаты, м		Метод определения координат характерной точки	Средняя квадратическая погрешность положения характерной точки (M _t), м	Описание обозначения точки на местности (при наличии)
	X	Y	X	Y			
1	2	3	4	5	6	7	8
23	487861.20	3254289.02	487861.20	3254289.02	Картометрический метод	0.10	Закрепление отсутствует
24	487833.94	3254236.96	487833.94	3254236.96	Картометрический метод	0.10	Закрепление отсутствует
25	487804.18	3254202.25	487804.18	3254202.25	Картометрический метод	0.10	Закрепление отсутствует
26	487781.84	3254219.59	487781.84	3254219.59	Картометрический метод	0.10	Закрепление отсутствует
27	487749.62	3254184.87	487749.62	3254184.87	Картометрический метод	0.10	Закрепление отсутствует
28	487657.87	3254160.06	487657.87	3254160.06	Картометрический метод	0.10	Закрепление отсутствует
29	487593.39	3254041.03	487593.39	3254041.03	Картометрический метод	0.10	Закрепление отсутствует
30	487471.25	3253980.85	487520.63	3254005.18	Картометрический метод	0.10	Закрепление отсутствует
31	487443.99	3253941.24	487503.26	3254036.68	Картометрический метод	0.10	Закрепление отсутствует
32	487402.48	3253887.53	487492.23	3254057.24	Картометрический метод	0.10	Закрепление отсутствует
33	487363.84	3253830.84	487427.17	3254048.42	Картометрический метод	0.10	Закрепление отсутствует
34	487377.63	3253822.76	487377.49	3254000.35	Картометрический метод	0.10	Закрепление отсутствует
35	487404.06	3253799.89	487405.91	3253981.53	Картометрический метод	0.10	Закрепление отсутствует
36	487397.54	3253783.76	487447.80	3253946.78	Картометрический метод	0.10	Закрепление отсутствует
37	487398.23	3253754.58	487443.99	3253941.24	Картометрический метод	0.10	Закрепление отсутствует
38	487403.37	3253719.57	487402.48	3253887.53	Картометрический метод	0.10	Закрепление отсутствует
39	487409.87	3253698.75	487363.84	3253830.84	Картометрический метод	0.10	Закрепление отсутствует
40	487429.71	3253656.62	487377.63	3253822.76	Картометрический метод	0.10	Закрепление отсутствует
41	487466.92	3253673.96	487404.06	3253799.89	Картометрический метод	0.10	Закрепление отсутствует
42	487476.86	3253673.96	487397.54	3253783.76	Картометрический метод	0.10	Закрепление отсутствует
43	487469.39	3253661.58	487398.23	3253754.58	Картометрический метод	0.10	Закрепление отсутствует
44	487459.47	3253636.77	487403.37	3253719.57	Картометрический метод	0.10	Закрепление отсутствует
45	487444.59	3253621.89	487409.87	3253698.75	Картометрический метод	0.10	Закрепление отсутствует
46	487412.37	3253626.85	487429.71	3253656.62	Картометрический метод	0.10	Закрепление отсутствует
47	487392.52	3253636.77	487466.92	3253673.96	Картометрический метод	0.10	Закрепление отсутствует
48	487385.07	3253651.65	487476.86	3253673.96	Картометрический метод	0.10	Закрепление отсутствует

2. Сведения о характерных точках границ объекта							
Обозначение характерных точек границ	Существующие координаты, м		Измененные (уточненные) координаты, м		Метод определения координат характерной точки	Средняя квадратическая погрешность положения характерной точки (M _t), м	Описание обозначения точки на местности (при наличии)
	X	Y	X	Y			
1	2	3	4	5	6	7	8
49	487382.60	3253671.49	487469.39	3253661.58	Картометрический метод	0.10	Закрепление отсутствует
50	487392.53	3253688.84	487459.47	3253636.77	Картометрический метод	0.10	Закрепление отсутствует
51	487394.99	3253696.29	487444.59	3253621.89	Картометрический метод	0.10	Закрепление отсутствует
52	487380.11	3253711.17	487412.37	3253626.85	Картометрический метод	0.10	Закрепление отсутствует
53	487355.31	3253718.60	487392.52	3253636.77	Картометрический метод	0.10	Закрепление отсутствует
54	487340.43	3253723.56	487385.07	3253651.65	Картометрический метод	0.10	Закрепление отсутствует
55	487318.13	3253696.29	487382.60	3253671.49	Картометрический метод	0.10	Закрепление отсутствует
56	487290.87	3253673.96	487392.53	3253688.84	Картометрический метод	0.10	Закрепление отсутствует
57	487283.40	3253592.14	487394.99	3253696.29	Картометрический метод	0.10	Закрепление отсутствует
58	487280.56	3253566.53	487380.11	3253711.17	Картометрический метод	0.10	Закрепление отсутствует
59	487285.33	3253546.45	487355.31	3253718.60	Картометрический метод	0.10	Закрепление отсутствует
60	487285.91	3253532.58	487340.43	3253723.56	Картометрический метод	0.10	Закрепление отсутствует
61	487292.28	3253517.11	487318.13	3253696.29	Картометрический метод	0.10	Закрепление отсутствует
62	487303.25	3253490.44	487290.87	3253673.96	Картометрический метод	0.10	Закрепление отсутствует
63	487330.72	3253456.61	487283.40	3253592.14	Картометрический метод	0.10	Закрепление отсутствует
64	487335.47	3253450.76	487280.56	3253566.53	Картометрический метод	0.10	Закрепление отсутствует
65	487367.73	3253425.96	487285.33	3253546.45	Картометрический метод	0.10	Закрепление отсутствует
66	487374.08	3253429.93	487285.91	3253532.58	Картометрический метод	0.10	Закрепление отсутствует
67	487381.35	3253434.46	487292.28	3253517.11	Картометрический метод	0.10	Закрепление отсутствует
68	487387.57	3253438.33	487303.25	3253490.44	Картометрический метод	0.10	Закрепление отсутствует
69	487401.70	3253479.49	487330.72	3253456.61	Картометрический метод	0.10	Закрепление отсутствует
70	487445.03	3253458.94	487335.47	3253450.76	Картометрический метод	0.10	Закрепление отсутствует
71	487457.01	3253453.22	487367.73	3253425.96	Картометрический метод	0.10	Закрепление отсутствует
72	487467.63	3253476.00	487374.08	3253429.93	Картометрический метод	0.10	Закрепление отсутствует
73	487497.57	3253540.19	487381.35	3253434.46	Картометрический метод	0.10	Закрепление отсутствует
74	487603.58	3253684.97	487387.57	3253438.33	Картометрический метод	0.10	Закрепление отсутствует





2. Сведения о характерных точках границ объекта							
Обозначение характерных точек границ	Существующие координаты, м		Измененные (уточненные) координаты, м		Метод определения координат характерной точки	Средняя квадратическая погрешность положения характерной точки (M _t), м	Описание обозначения точки на местности (при наличии)
	X	Y	X	Y			
1	2	3	4	5	6	7	8
75	487677.27	3253749.16	487401.70	3253479.49	Картометрический метод	0.10	Закрепление отсутствует
76	487677.38	3253749.16	487445.03	3253458.94	Картометрический метод	0.10	Закрепление отсутствует
77	487695.45	3253759.63	487457.01	3253453.22	Картометрический метод	0.10	Закрепление отсутствует
78	487718.51	3253783.92	487467.63	3253476.00	Картометрический метод	0.10	Закрепление отсутствует
79	487757.28	3253821.71	487497.57	3253540.19	Картометрический метод	0.10	Закрепление отсутствует
80	487821.87	3253870.30	487603.58	3253684.97	Картометрический метод	0.10	Закрепление отсутствует
81	487886.52	3253908.09	487677.27	3253749.16	Картометрический метод	0.10	Закрепление отсутствует
82	487952.41	3253940.60	487677.38	3253749.16	Картометрический метод	0.10	Закрепление отсутствует
83	487993.37	3253968.70	487695.45	3253759.63	Картометрический метод	0.10	Закрепление отсутствует
84	488033.72	3254002.56	487718.51	3253783.92	Картометрический метод	0.10	Закрепление отсутствует
85	488059.28	3254031.69	487757.28	3253821.71	Картометрический метод	0.10	Закрепление отсутствует
86	488072.83	3254062.38	487821.87	3253870.30	Картометрический метод	0.10	Закрепление отсутствует
87	488094.86	3254124.77	487886.52	3253908.09	Картометрический метод	0.10	Закрепление отсутствует
88	488101.45	3254146.59	487952.41	3253940.60	Картометрический метод	0.10	Закрепление отсутствует
89	488102.57	3254166.96	487993.37	3253968.70	Картометрический метод	0.10	Закрепление отсутствует
90	488106.72	3254175.06	488033.72	3254002.56	Картометрический метод	0.10	Закрепление отсутствует
91	488108.16	3254181.42	488059.28	3254031.69	Картометрический метод	0.10	Закрепление отсутствует
92	488172.34	3254347.67	488072.83	3254062.38	Картометрический метод	0.10	Закрепление отсутствует
93	488224.31	3254474.05	488094.86	3254124.77	Картометрический метод	0.10	Закрепление отсутствует
94	488262.40	3254530.16	488101.45	3254146.59	Картометрический метод	0.10	Закрепление отсутствует
95	488304.34	3254566.78	488102.57	3254166.96	Картометрический метод	0.10	Закрепление отсутствует
96	-	-	488106.72	3254175.06	Картометрический метод	0.10	Закрепление отсутствует
97	-	-	488108.16	3254181.42	Картометрический метод	0.10	Закрепление отсутствует
98	-	-	488172.34	3254347.67	Картометрический метод	0.10	Закрепление отсутствует
99	-	-	488224.31	3254474.05	Картометрический метод	0.10	Закрепление отсутствует
100	-	-	488262.40	3254530.16	Картометрический метод	0.10	Закрепление отсутствует

Раздел 4
План границ объекта
Масштаб 1:2500

*Граница поселок Каяк
 муниципальное образование Каякский сельсовет
 Чулымский район Новосибирская область*



Условные обозначения

-  граница населенного пункта
-  существующая часть границы, имеющиеся в ЕГРН сведения о которой достаточны для определения ее местоположения
-  характеристическая точка границы, сведения о которой позволяют однозначно определить ее положение на местности
-  граница земельного участка
- 35 обозначение характеристической точки, местоположение которой не изменилось или было уточнено
- 35 обозначение новой характеристической точки

Индивидуальный предприниматель  А.Н. Минаев

Дата " " "

Место для оттиска печати лица, составившего карту (план)



ОПИСАНИЕ МЕСТОПОЛОЖЕНИЯ ГРАНИЦ

поселок Преображенский Каякский сельсовет Чулымский район Новосибирская область

(наименование объекта, местоположение границ которого описано (далее - объект))

Раздел 1

Сведения об объекте

№ п/п	Характеристики объекта	Описание характеристик
1	2	3
1.	Местоположение объекта	632583, Новосибирская область, район Чулымский, сельсовет Каякский, поселок Преображенский
2.	Площадь объекта +/- величина погрешности определения площади (Р +/- Дельта Р)	383853 +/- 217 м ²
3.	Иные характеристики объекта	поселок

Раздел 2

Сведения о местоположении границ объекта

1. Система координат МСК НСО, зона 3

2. Сведения о характерных точках границ объекта

Обозначение характерных точек границ	Координаты, м		Метод определения координат характерной точки	Средняя квадратическая погрешность положения характерной точки (Mt), м	Описание обозначения точки на местности (при наличии)
	X	Y			
1	2	3	4	5	6
1	482648.99	3243932.89	Картометрический метод	0.10	Закрепление отсутствует
2	482682.88	3243883.61	Картометрический метод	0.10	Закрепление отсутствует
3	482750.35	3243636.90	Картометрический метод	0.10	Закрепление отсутствует
4	482868.25	3243654.53	Картометрический метод	0.10	Закрепление отсутствует
5	482921.75	3243373.59	Картометрический метод	0.10	Закрепление отсутствует
6	482943.02	3243363.90	Картометрический метод	0.10	Закрепление отсутствует
7	482961.83	3243363.82	Картометрический метод	0.10	Закрепление отсутствует
8	482971.77	3243304.31	Картометрический метод	0.10	Закрепление отсутствует
9	482865.09	3243279.51	Картометрический метод	0.10	Закрепление отсутствует
10	482875.01	3243269.58	Картометрический метод	0.10	Закрепление отсутствует
11	482959.36	3243286.93	Картометрический метод	0.10	Закрепление отсутствует
12	482971.77	3243227.42	Картометрический метод	0.10	Закрепление отсутствует
13	482899.81	3243215.02	Картометрический метод	0.10	Закрепление отсутствует
14	482912.22	3243172.85	Картометрический метод	0.10	Закрепление отсутствует
15	482966.81	3243185.26	Картометрический метод	0.10	Закрепление отсутствует
16	482979.20	3243138.12	Картометрический метод	0.10	Закрепление отсутствует
17	482979.20	3243110.82	Картометрический метод	0.10	Закрепление отсутствует
18	482934.61	3243100.98	Картометрический метод	0.10	Закрепление отсутствует
19	482938.00	3243092.54	Картометрический метод	0.10	Закрепление отсутствует
20	482979.07	3243086.08	Картометрический метод	0.10	Закрепление отсутствует
21	482989.12	3243100.92	Картометрический метод	0.10	Закрепление отсутствует
22	483059.36	3243103.09	Картометрический метод	0.10	Закрепление отсутствует

2. Сведения о характерных точках границ объекта					
Обозначение характерных точек границ	Координаты, м		Метод определения координат характерной точки	Средняя квадратическая погрешность положения характерной точки (Mt), м	Описание обозначения точки на местности (при наличии)
	X	Y			
1	2	3	4	5	6
23	483059.88	3243074.61	Картометрический метод	0.10	Закрепление отсутствует
24	483085.96	3243078.02	Картометрический метод	0.10	Закрепление отсутствует
25	483087.56	3242943.88	Картометрический метод	0.10	Закрепление отсутствует
26	483058.59	3242938.05	Картометрический метод	0.10	Закрепление отсутствует
27	483067.81	3242902.35	Картометрический метод	0.10	Закрепление отсутствует
28	483048.68	3242892.59	Картометрический метод	0.10	Закрепление отсутствует
29	483056.09	3242828.13	Картометрический метод	0.10	Закрепление отсутствует
30	483036.24	3242833.06	Картометрический метод	0.10	Закрепление отсутствует
31	483036.24	3242805.77	Картометрический метод	0.10	Закрепление отсутствует
32	483058.59	3242803.31	Картометрический метод	0.10	Закрепление отсутствует
33	483071.01	3242699.16	Картометрический метод	0.10	Закрепление отсутствует
34	483038.75	3242686.73	Картометрический метод	0.10	Закрепление отсутствует
35	483066.05	3242592.50	Картометрический метод	0.10	Закрепление отсутствует
36	483099.11	3242602.77	Картометрический метод	0.10	Закрепление отсутствует
37	483124.81	3242590.05	Картометрический метод	0.10	Закрепление отсутствует
38	483161.55	3242581.69	Картометрический метод	0.10	Закрепление отсутствует
39	483185.07	3242580.54	Картометрический метод	0.10	Закрепление отсутствует
40	483237.21	3242508.18	Картометрический метод	0.10	Закрепление отсутствует
41	483152.86	3242493.31	Картометрический метод	0.10	Закрепление отсутствует
42	483155.32	3242448.65	Картометрический метод	0.10	Закрепление отсутствует
43	483118.13	3242443.69	Картометрический метод	0.10	Закрепление отсутствует
44	483128.05	3242386.63	Картометрический метод	0.10	Закрепление отсутствует
45	483046.16	3242351.92	Картометрический метод	0.10	Закрепление отсутствует
46	482994.07	3242520.55	Картометрический метод	0.10	Закрепление отсутствует
47	483042.70	3242528.19	Картометрический метод	0.10	Закрепление отсутствует
48	483037.34	3242562.94	Картометрический метод	0.10	Закрепление отсутствует

2. Сведения о характерных точках границ объекта					
Обозначение характерных точек границ	Координаты, м		Метод определения координат характерной точки	Средняя квадратическая погрешность положения характерной точки (Mt), м	Описание обозначения точки на местности (при наличии)
	X	Y			
1	2	3	4	5	6
49	483013.94	3242555.28	Картометрический метод	0.10	Закрепление отсутствует
50	482996.56	3242622.25	Картометрический метод	0.10	Закрепление отсутствует
51	483016.96	3242626.68	Картометрический метод	0.10	Закрепление отсутствует
52	483006.49	3242674.35	Картометрический метод	0.10	Закрепление отсутствует
53	482991.60	3242671.85	Картометрический метод	0.10	Закрепление отсутствует
54	482991.60	3242654.50	Картометрический метод	0.10	Закрепление отсутствует
55	482949.43	3242647.05	Картометрический метод	0.10	Закрепление отсутствует
56	482937.65	3242675.08	Картометрический метод	0.10	Закрепление отсутствует
57	482900.94	3242666.47	Картометрический метод	0.10	Закрепление отсутствует
58	482886.83	3242742.73	Картометрический метод	0.10	Закрепление отсутствует
59	482912.21	3242746.27	Картометрический метод	0.10	Закрепление отсутствует
60	482899.80	3242810.73	Картометрический метод	0.10	Закрепление отсутствует
61	482937.02	3242820.66	Картометрический метод	0.10	Закрепление отсутствует
62	482919.68	3242885.14	Картометрический метод	0.10	Закрепление отсутствует
63	482944.48	3242895.05	Картометрический метод	0.10	Закрепление отсутствует
64	482934.56	3242904.97	Картометрический метод	0.10	Закрепление отсутствует
65	482852.67	3242867.78	Картометрический метод	0.10	Закрепление отсутствует
66	482834.49	3242859.60	Картометрический метод	0.10	Закрепление отсутствует
67	482817.95	3242952.11	Картометрический метод	0.10	Закрепление отсутствует
68	482802.00	3242951.35	Картометрический метод	0.10	Закрепление отсутствует
69	482797.08	3243020.36	Картометрический метод	0.10	Закрепление отсутствует
70	482904.77	3243043.89	Картометрический метод	0.10	Закрепление отсутствует
71	482894.85	3243068.68	Картометрический метод	0.10	Закрепление отсутствует
72	482805.52	3243053.81	Картометрический метод	0.10	Закрепление отсутствует
73	482775.78	3243155.47	Картометрический метод	0.10	Закрепление отсутствует
74	482865.09	3243182.77	Картометрический метод	0.10	Закрепление отсутствует

2. Сведения о характерных точках границ объекта					
Обозначение характерных точек границ	Координаты, м		Метод определения координат характерной точки	Средняя квадратическая погрешность положения характерной точки (Mt), м	Описание обозначения точки на местности (при наличии)
	X	Y			
1	2	3	4	5	6
75	482825.40	3243294.37	Картометрический метод	0.10	Закрепление отсутствует
76	482810.49	3243289.42	Картометрический метод	0.10	Закрепление отсутствует
77	482822.92	3243215.02	Картометрический метод	0.10	Закрепление отсутствует
78	482780.73	3243207.57	Картометрический метод	0.10	Закрепление отсутствует
79	482769.23	3243267.47	Картометрический метод	0.10	Закрепление отсутствует
80	482656.19	3243238.25	Картометрический метод	0.10	Закрепление отсутствует
81	482642.10	3243295.22	Картометрический метод	0.10	Закрепление отсутствует
82	482699.59	3243311.52	Картометрический метод	0.10	Закрепление отсутствует
83	482675.34	3243382.99	Картометрический метод	0.10	Закрепление отсутствует
84	482718.81	3243403.65	Картометрический метод	0.10	Закрепление отсутствует
85	482696.95	3243495.37	Картометрический метод	0.10	Закрепление отсутствует
86	482654.37	3243487.01	Картометрический метод	0.10	Закрепление отсутствует
87	482618.93	3243620.74	Картометрический метод	0.10	Закрепление отсутствует
88	482641.82	3243626.70	Картометрический метод	0.10	Закрепление отсутствует
89	482718.71	3243649.03	Картометрический метод	0.10	Закрепление отсутствует
90	482688.95	3243770.58	Картометрический метод	0.10	Закрепление отсутствует
91	482679.03	3243768.09	Картометрический метод	0.10	Закрепление отсутствует
92	482679.03	3243683.76	Картометрический метод	0.10	Закрепление отсутствует
93	482644.28	3243673.85	Картометрический метод	0.10	Закрепление отсутствует
94	482609.56	3243701.14	Картометрический метод	0.10	Закрепление отсутствует
95	482567.39	3243691.22	Картометрический метод	0.10	Закрепление отсутствует
96	482537.63	3243805.30	Картометрический метод	0.10	Закрепление отсутствует
97	482579.80	3243825.13	Картометрический метод	0.10	Закрепление отсутствует
98	482559.93	3243902.01	Картометрический метод	0.10	Закрепление отсутствует
1	482648.99	3243932.89	Картометрический метод	0.10	Закрепление отсутствует
99	483373.37	3243213.78	Картометрический метод	0.10	Закрепление отсутствует

2. Сведения о характерных точках границ объекта					
Обозначение характерных точек границ	Координаты, м		Метод определения координат характерной точки	Средняя квадратическая погрешность положения характерной точки (Mt), м	Описание обозначения точки на местности (при наличии)
	X	Y			
1	2	3	4	5	6
100	483436.26	3243161.98	Картометрический метод	0.10	Закрепление отсутствует
101	483439.46	3243139.60	Картометрический метод	0.10	Закрепление отсутствует
102	483456.29	3243087.89	Картометрический метод	0.10	Закрепление отсутствует
103	483433.23	3243049.27	Картометрический метод	0.10	Закрепление отсутствует
104	483386.05	3243031.47	Картометрический метод	0.10	Закрепление отсутствует
105	483326.53	3242942.20	Картометрический метод	0.10	Закрепление отсутствует
106	483334.67	3242883.60	Картометрический метод	0.10	Закрепление отсутствует
107	483297.74	3242854.74	Картометрический метод	0.10	Закрепление отсутствует
108	483302.14	3242831.18	Картометрический метод	0.10	Закрепление отсутствует
109	483213.63	3242725.07	Картометрический метод	0.10	Закрепление отсутствует
110	483234.72	3242709.07	Картометрический метод	0.10	Закрепление отсутствует
111	483232.25	3242619.76	Картометрический метод	0.10	Закрепление отсутствует
112	483180.16	3242607.36	Картометрический метод	0.10	Закрепление отсутствует
113	483130.53	3242614.79	Картометрический метод	0.10	Закрепление отсутствует
114	483110.69	3242652.01	Картометрический метод	0.10	Закрепление отсутствует
115	483125.57	3242748.76	Картометрический метод	0.10	Закрепление отсутствует
116	483137.99	3242820.66	Картометрический метод	0.10	Закрепление отсутствует
117	483137.99	3242880.19	Картометрический метод	0.10	Закрепление отсутствует
118	483130.53	3242952.11	Картометрический метод	0.10	Закрепление отсутствует
119	483123.10	3243051.31	Картометрический метод	0.10	Закрепление отсутствует
120	483162.78	3243125.71	Картометрический метод	0.10	Закрепление отсутствует
121	483244.65	3243172.86	Картометрический метод	0.10	Закрепление отсутствует
122	483336.46	3243202.63	Картометрический метод	0.10	Закрепление отсутствует
99	483373.37	3243213.78	Картометрический метод	0.10	Закрепление отсутствует

3. Сведения о характерных точках части (частей) границы объекта

Обозначение характерных точек части границы	Координаты, м		Метод определения координат характерной точки	Средняя квадратическая погрешность положения характерной точки (Mt), м	Описание обозначения точки на местности (при наличии)
	X	Y			
1	2	3	4	5	6
-	-	-	-	-	-

Раздел 3

Сведения о местоположении измененных (уточненных) границ объекта

1. Система координат -

2. Сведения о характерных точках границ объекта

Обозначение характерных точек границ	Существующие координаты, м		Измененные (уточненные) координаты, м		Метод определения координат характерной точки	Средняя квадратическая погрешность положения характерной точки (Mt), м	Описание обозначения точки на местности (при наличии)
	X	Y	X	Y			
1	2	3	4	5	6	7	8
-	-	-	-	-	-	-	

3. Сведения о характерных точках части (частей) границы объекта

Обозначение характерных точек части границы	Существующие координаты, м		Измененные (уточненные) координаты, м		Метод определения координат характерной точки	Средняя квадратическая погрешность положения характерной точки (Mt), м	Описание обозначения точки на местности (при наличии)
	X	Y	X	Y			
1	2	3	4	5	6	7	8
-	-	-	-	-	-	-	

Раздел 4
План границ объекта
Масштаб 1:2500

*Граница поселок Преображенский
муниципальное образование Каякский сельсовет
Чулымский район Новосибирская область*



ОПИСАНИЕ МЕСТОПОЛОЖЕНИЯ ГРАНИЦ

поселок Зубари Каякский сельсовет Чулымский район Новосибирская область

(наименование объекта, местоположение границ которого описано (далее - объект))

Раздел 1

Сведения об объекте

№ п/п	Характеристики объекта	Описание характеристик
1	2	3
1.	Местоположение объекта	632583, Новосибирская область, район Чулымский, сельсовет Каякский, поселок Зубари
2.	Площадь объекта +/- величина погрешности определения площади (Р +/- Дельта Р)	205963 +/- 159 м ²
3.	Иные характеристики объекта	-

Раздел 2

Сведения о местоположении границ объекта

1. Система координат МСК НСО, зона 3

2. Сведения о характерных точках границ объекта

Обозначение характерных точек границ	Координаты, м		Метод определения координат характерной точки	Средняя квадратическая погрешность положения характерной точки (Mt), м	Описание обозначения точки на местности (при наличии)
	X	Y			
1	2	3	4	5	6
1	477864.20	3243492.73	Картометрический метод	0.10	Закрепление отсутствует
2	477829.45	3243430.72	Картометрический метод	0.10	Закрепление отсутствует
3	477740.17	3243279.41	Картометрический метод	0.10	Закрепление отсутствует
4	477715.37	3243229.81	Картометрический метод	0.10	Закрепление отсутствует
5	477698.00	3243239.73	Картометрический метод	0.10	Закрепление отсутствует
6	477688.07	3243224.86	Картометрический метод	0.10	Закрепление отсутствует
7	477648.40	3243254.62	Картометрический метод	0.10	Закрепление отсутствует
8	477638.47	3243239.73	Картометрический метод	0.10	Закрепление отсутствует
9	477670.70	3243217.44	Картометрический метод	0.10	Закрепление отсутствует
10	477653.35	3243190.14	Картометрический метод	0.10	Закрепление отсутствует
11	477668.23	3243177.75	Картометрический метод	0.10	Закрепление отсутствует
12	477640.94	3243138.07	Картометрический метод	0.10	Закрепление отсутствует
13	477618.60	3243155.43	Картометрический метод	0.10	Закрепление отсутствует
14	477581.42	3243100.86	Картометрический метод	0.10	Закрепление отсутствует
15	477551.63	3243123.19	Картометрический метод	0.10	Закрепление отсутствует
16	477502.03	3243053.73	Картометрический метод	0.10	Закрепление отсутствует
17	477556.59	3243009.09	Картометрический метод	0.10	Закрепление отсутствует
18	477534.28	3242971.91	Картометрический метод	0.10	Закрепление отсутствует
19	477469.77	3243019.01	Картометрический метод	0.10	Закрепление отсутствует
20	477452.43	3242991.75	Картометрический метод	0.10	Закрепление отсутствует
21	477335.84	3243103.33	Картометрический метод	0.10	Закрепление отсутствует
22	477385.47	3243170.27	Картометрический метод	0.10	Закрепление отсутствует

2. Сведения о характерных точках границ объекта					
Обозначение характерных точек границ	Координаты, м		Метод определения координат характерной точки	Средняя квадратическая погрешность положения характерной точки (M _t), м	Описание обозначения точки на местности (при наличии)
	X	Y			
1	2	3	4	5	6
23	477311.04	3243229.79	Картометрический метод	0.10	Закрепление отсутствует
24	477355.71	3243299.33	Картометрический метод	0.10	Закрепление отсутствует
25	477335.84	3243314.20	Картометрический метод	0.10	Закрепление отсутствует
26	477345.24	3243326.22	Картометрический метод	0.10	Закрепление отсутствует
27	477469.77	3243485.27	Картометрический метод	0.10	Закрепление отсутствует
28	477487.15	3243480.31	Картометрический метод	0.10	Закрепление отсутствует
29	477571.52	3243604.31	Картометрический метод	0.10	Закрепление отсутствует
30	477601.28	3243579.52	Картометрический метод	0.10	Закрепление отсутствует
31	477648.39	3243641.65	Картометрический метод	0.10	Закрепление отсутствует
32	477636.00	3243651.54	Картометрический метод	0.10	Закрепление отсутствует
33	477729.98	3243804.11	Картометрический метод	0.10	Закрепление отсутствует
34	477809.64	3243760.63	Картометрический метод	0.10	Закрепление отсутствует
35	477765.24	3243683.99	Картометрический метод	0.10	Закрепление отсутствует
36	477757.51	3243671.38	Картометрический метод	0.10	Закрепление отсутствует
37	477802.19	3243649.07	Картометрический метод	0.10	Закрепление отсутствует
38	477745.13	3243577.05	Картометрический метод	0.10	Закрепление отсутствует
1	477864.20	3243492.73	Картометрический метод	0.10	Закрепление отсутствует
3. Сведения о характерных точках части (частей) границы объекта					
Обозначение характерных точек части границы	Координаты, м		Метод определения координат характерной точки	Средняя квадратическая погрешность положения характерной точки (M _t), м	Описание обозначения точки на местности (при наличии)
	X	Y			
1	2	3	4	5	6
-	-	-	-	-	-

Раздел 3

Сведения о местоположении измененных (уточненных) границ объекта

1. Система координат -

2. Сведения о характерных точках границ объекта

Обозначение характерных точек границ	Существующие координаты, м		Измененные (уточненные) координаты, м		Метод определения координат характерной точки	Средняя квадратическая погрешность положения характерной точки (M _t), м	Описание обозначения точки на местности (при наличии)
	X	Y	X	Y			
1	2	3	4	5	6	7	8
-	-	-	-	-	-	-	

3. Сведения о характерных точках части (частей) границы объекта

Обозначение характерных точек части границы	Существующие координаты, м		Измененные (уточненные) координаты, м		Метод определения координат характерной точки	Средняя квадратическая погрешность положения характерной точки (M _t), м	Описание обозначения точки на местности (при наличии)
	X	Y	X	Y			
1	2	3	4	5	6	7	8
-	-	-	-	-	-	-	

Раздел 4

План границ объекта


Масштаб 1:2500

Граница поселок Зубари
муниципальное образование Каякский сельсовет
Чулымский район Новосибирская область



Условные обозначения

- граница населенного пункта
- 35 узловые точки и их номера границы населенного пункта
- _____ граница земельного участка

Индивидуальный предприниматель  А.Н. Минаев

Дата "___" _____

Место для оттиска печати лица, составившего карту (план)

