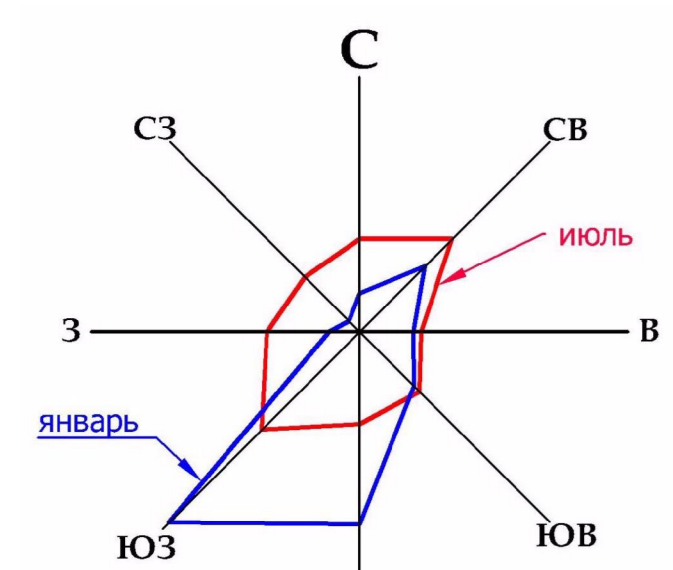
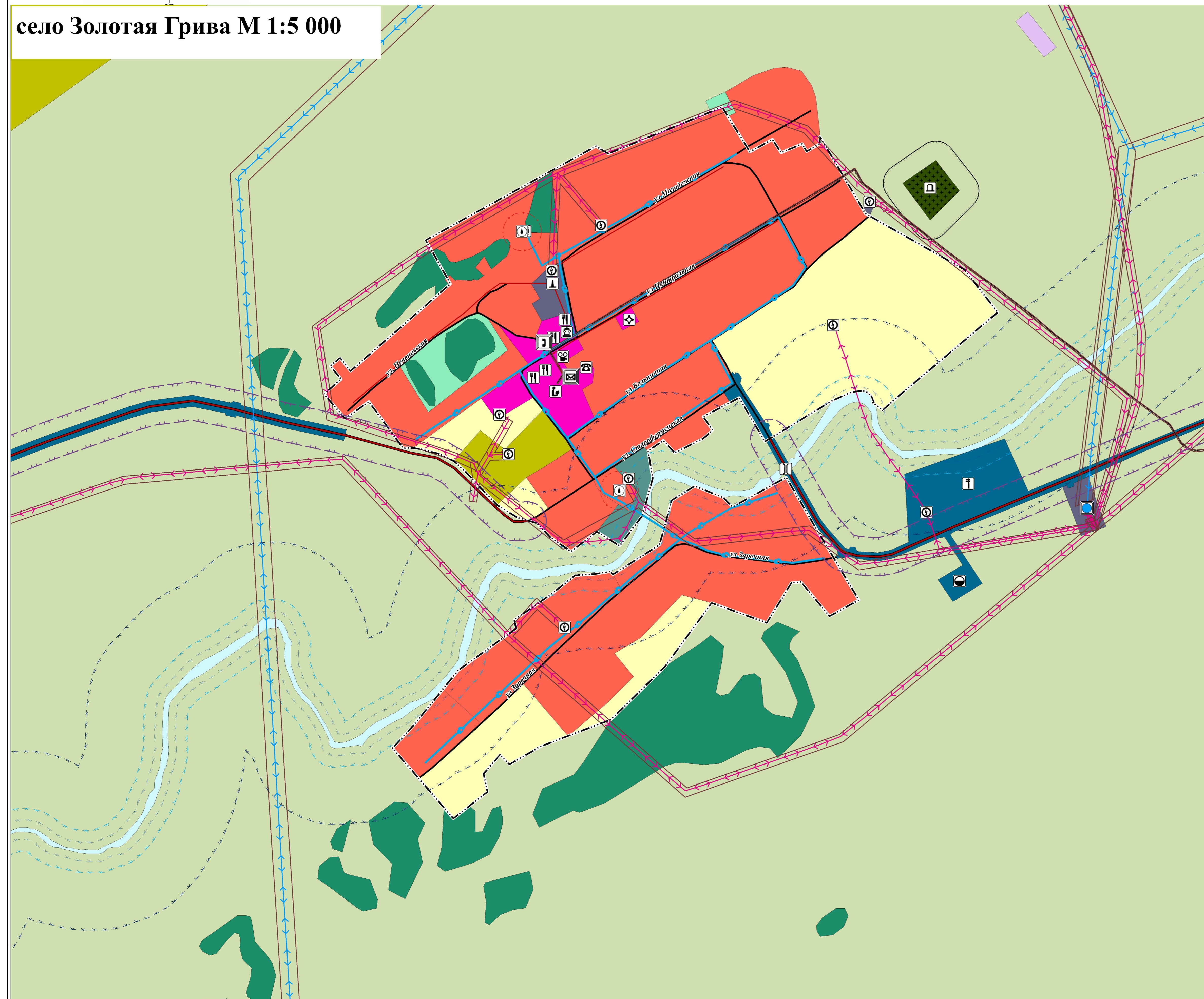


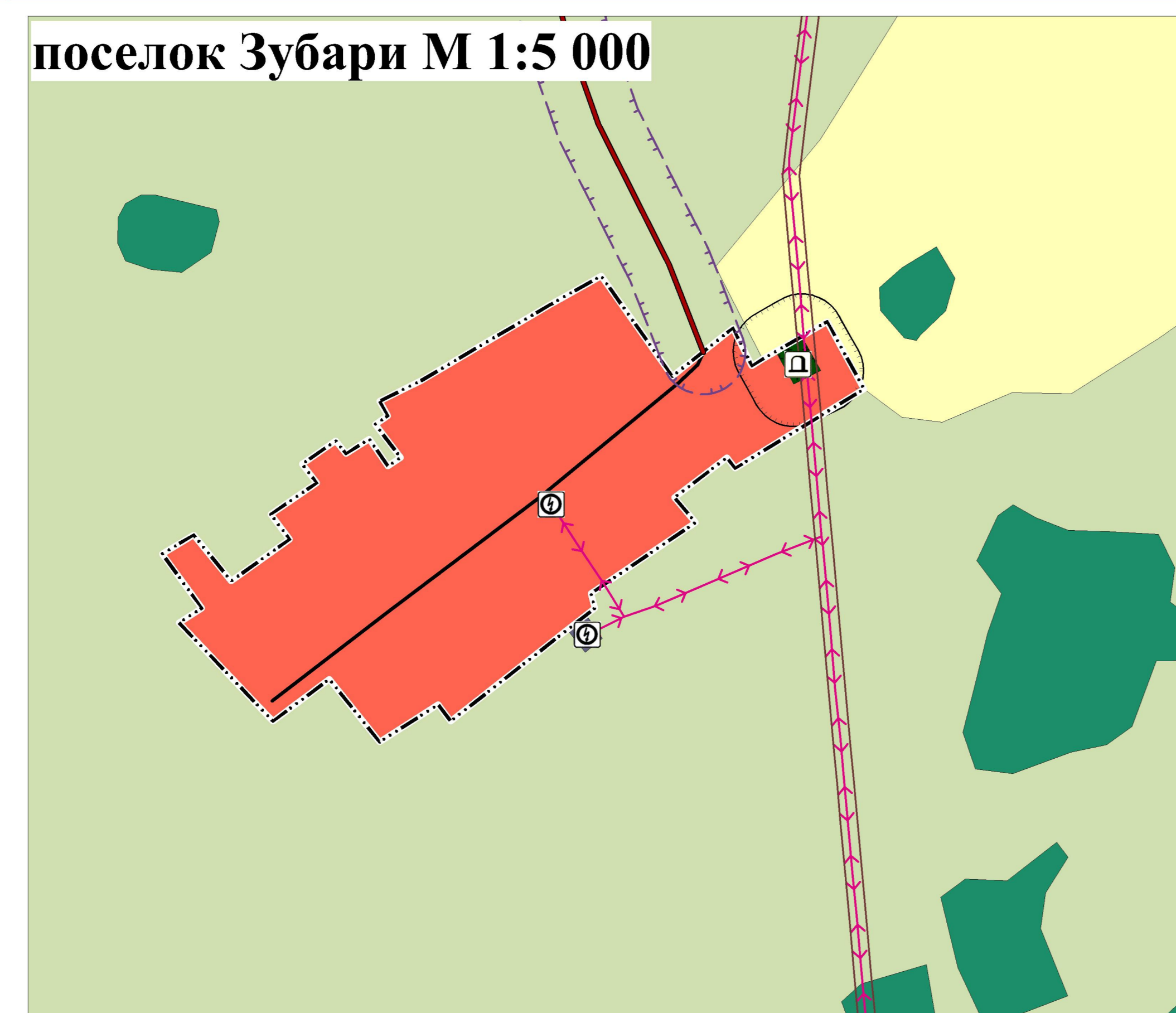
**КАРТА ИСПОЛЬЗОВАНИЯ ТЕРРИТОРИИ МУНИЦИПАЛЬНОГО ОБРАЗОВАНИЯ.  
КАРТА ЗОН С ОСОБЫМИ УСЛОВИЯМИ ИСПОЛЬЗОВАНИЯ ТЕРРИТОРИЙ. ЛИСТ 2  
М1:5 000**



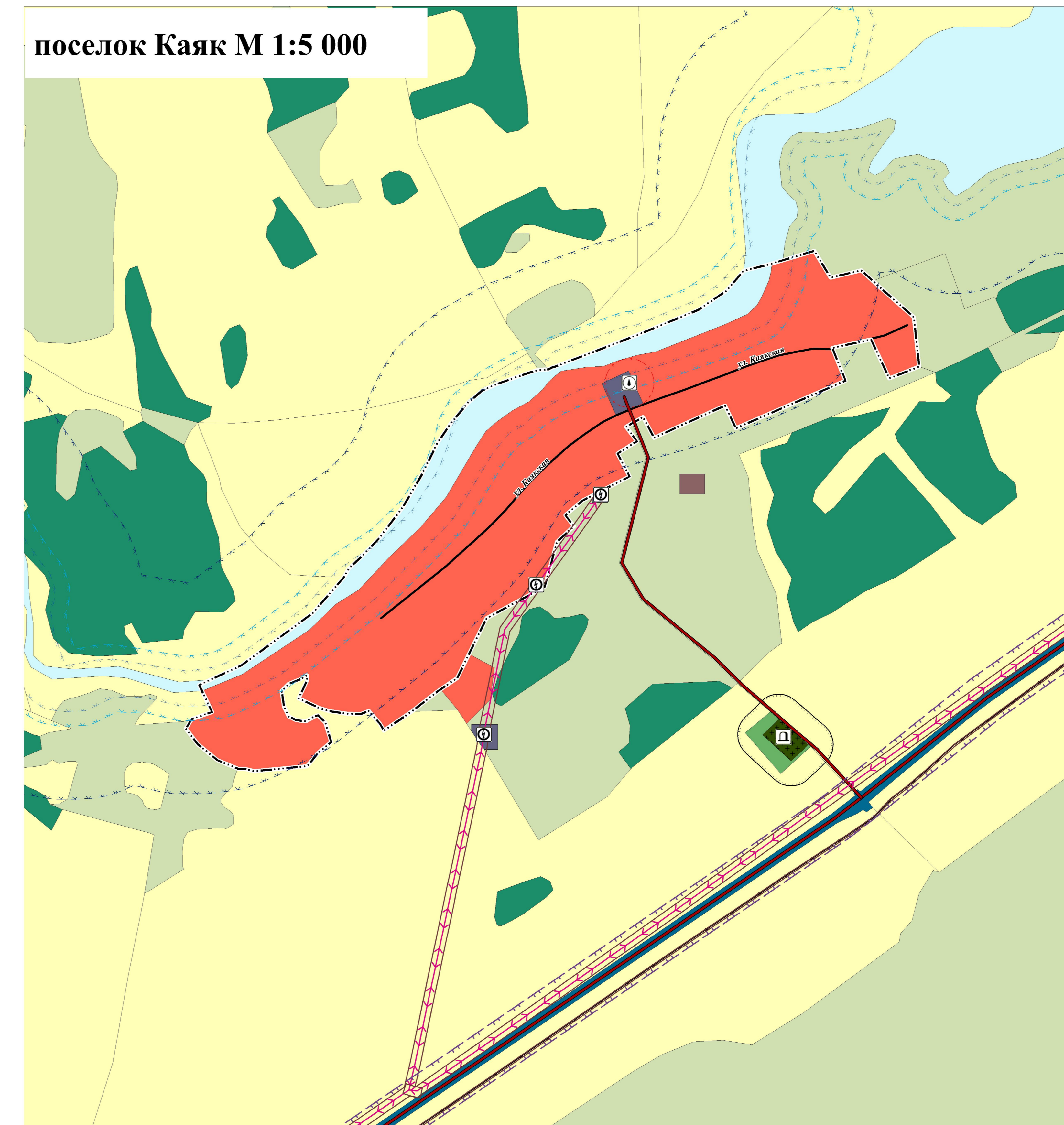
**село Золотая Грива М 1:5 000**



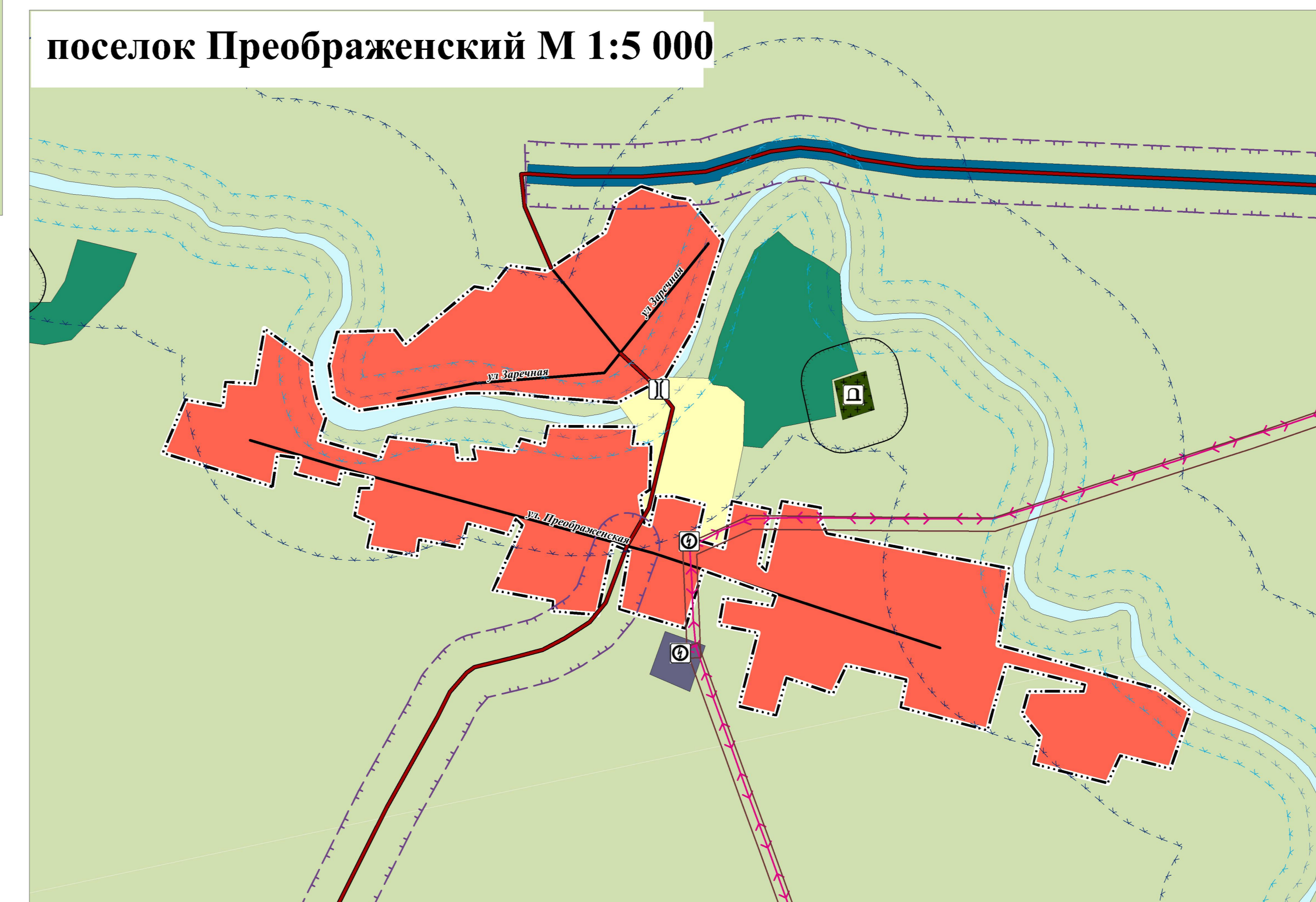
**поселок Зубари М 1:5 000**



**поселок Каяк М 1:5 000**



**поселок Преображенский М 1:5 000**



- УСЛОВНЫЕ ОБОЗНАЧЕНИЯ**
- ГРАНИЦЫ ЕДИНИЦ АДМИНИСТРАТИВНО-ТЕРРИТОРИАЛЬНОГО ДЕЛЕНИЯ РОССИЙСКОЙ ФЕДЕРАЦИИ**
- Граница населенного пункта
- Зоны с особыми условиями использования**
- Береговая полоса
  - Прибрежная защитная полоса
  - Водоохранная зона
  - Санитарно-защитные зоны
  - Охранная зона объектов электросетевого хозяйства (возле линий электропередачи, вокруг подстанций)
  - Охранная зона линий и сооружений связи
  - Санитарный разрыв автомагистралей
  - Первый пояс зоны санитарной охраны источника водоснабжения
- ОБЪЕКТЫ КУЛЬТУРНОГО НАСЛЕДИЯ (ОКН)**
- Памятник

- ФУНКЦИОНАЛЬНЫЕ ЗОНЫ**
- Жилые зоны
  - Общественно-деловые зоны
  - Производственная зона
  - Зона инженерной инфраструктуры
  - Зона транспортной инфраструктуры
  - Зоны сельскохозяйственного использования
  - Зона сельскохозяйственных угодий
  - Производственная зона сельскохозяйственных предприятий
  - Зона лесов
  - Зона кладбищ
  - Зона складирования и захоронения отходов
  - Зона охранных территорий специального назначения
  - Зона аэропортов
  - Зоны рекреационного назначения
  - Иные зоны

**ПЕРЕЧЕНЬ ОБЪЕКТОВ**

Класс и наименование объекта	ПЕРЕЧЕНЬ ОБЪЕКТОВ			
	Местного значения	Регионального значения	Федерального значения	Иные
<b>ОБЪЕКТЫ ОБРАЗОВАНИЯ И НАУКИ</b>				
Образовательная организация	🏫			
<b>ОБЪЕКТЫ КУЛЬТУРЫ И ИСКУССТВА</b>				
Объект культурно-досугового (клубного) типа	🏠			
<b>ОБЪЕКТЫ ЗДРАВООХРАНЕНИЯ</b>				
Обособленное структурное подразделение медицинской организации, оказывающей первичную медико-санитарную помощь	🏥			
<b>ПРОЧИЕ ОБЪЕКТЫ ОБСЛУЖИВАНИЯ</b>				
Административное здание	🏢			
Объекты торговли, общественного питания				🏪
<b>ПРЕДПРИЯТИЯ И ОБЪЕКТЫ ДОБЫВАЮЩЕЙ И ОБРАБАТЫВАЮЩЕЙ ПРОМЫШЛЕННОСТИ</b>				
Предприятие добывающей промышленности (кроме угледобывающей промышленности)				🏭
<b>ОБЪЕКТЫ ОБСЛУЖИВАНИЯ И ХРАНЕНИЯ АВТОМОБИЛЬНОГО ТРАНСПОРТА</b>				
Станция технического обслуживания				🛠️
<b>ЭЛЕКТРИЧЕСКИЕ ПОДСТАНЦИИ</b>				
Электрическая подстанция 110 кВ		⚡		
Трансформаторная подстанция (ТП)	⊕			
<b>ОБЪЕКТЫ ТЕПЛОСНАБЖЕНИЯ</b>				
Источник тепловой энергии	🔥			
<b>ОБЪЕКТЫ ВОДОСНАБЖЕНИЯ</b>				
Артезианская скважина	📍			
Водонапорная башня	🏰			
<b>ОБЪЕКТЫ СВЯЗИ</b>				
Автоматическая телефонная станция			📞	
Объекты почтовой связи				✉️
<b>ИСКУССТВЕННЫЕ ДОРОЖНЫЕ СООРУЖЕНИЯ</b>				
Мостовое сооружение	🌉			
<b>МЕСТА ПОГРЕБЕНИЯ</b>				
Кладбище	🏠			
<b>ОБЪЕКТЫ ДОБЫЧИ И ТРАНСПОРТИРОВКИ ЖИДКИХ УГЛЕВОДОРОДОВ</b>				
Нефтебаза (склад нефти или нефтепродуктов)				🛢️

**ПЕРЕЧЕНЬ ЛИНЕЙНЫХ ОБЪЕКТОВ**

Класс и наименование линейного объекта	ПЕРЕЧЕНЬ ЛИНЕЙНЫХ ОБЪЕКТОВ		
	Местного значения	Регионального значения	Федерального значения
<b>АВТОМОБИЛЬНЫЕ ДОРОГИ</b>			
Автомобильные дороги местного значения	—		
<b>УЛИЧНО-ДОРОЖНАЯ СЕТЬ СЕЛЬСКОГО НАСЕЛЕННОГО ПУНКТА</b>			
Улицы и дороги местного значения	—		
<b>ЛИНИИ ЭЛЕКТРОПЕРЕДАЧИ (ЛЭП)</b>			
Линии электропередачи 110 кВ		↔	
Линии электропередачи 10 кВ	↔		
<b>СЕТИ ЭЛЕКТРОСВЯЗИ</b>			
Линия связи			—
<b>СЕТИ ВОДОСНАБЖЕНИЯ</b>			
Водопровод	—		
<b>СЕТИ ТЕПЛОСНАБЖЕНИЯ</b>			
Теплопровод распределительный	—		

Примечание:  
Границы Чумьского лесничества совпадают с границами Чумьского муниципального района и находятся вне предела рассматриваемой территории

**ГП 21-2021**

Внесение изменений в генеральный план муниципального образования Кавский сельсовет Чумьского района Новосибирской области

Генеральный план муниципального образования Кавский сельсовет Чумьского района Новосибирской области	Страницы	Лист	Листов
Карта использования территорий МО. Карта зон с особыми условиями использования территорий. Лист 2. М1:5 000	ГП	6	

ИП Минаев А.Н.