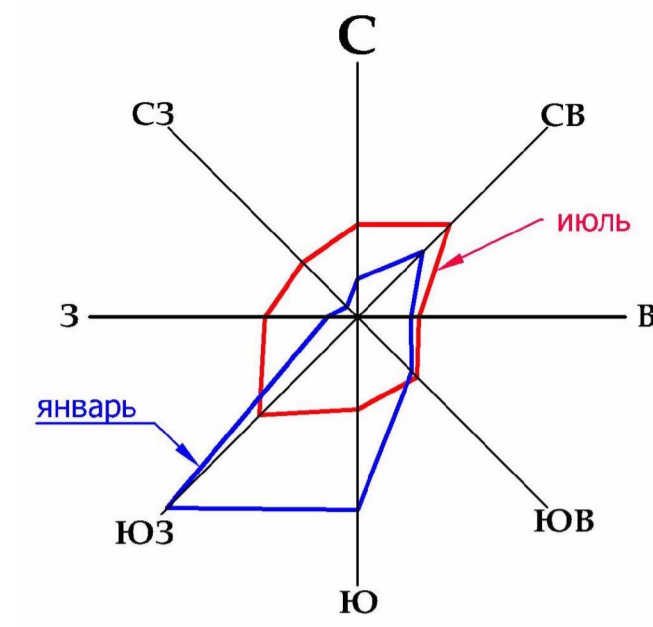
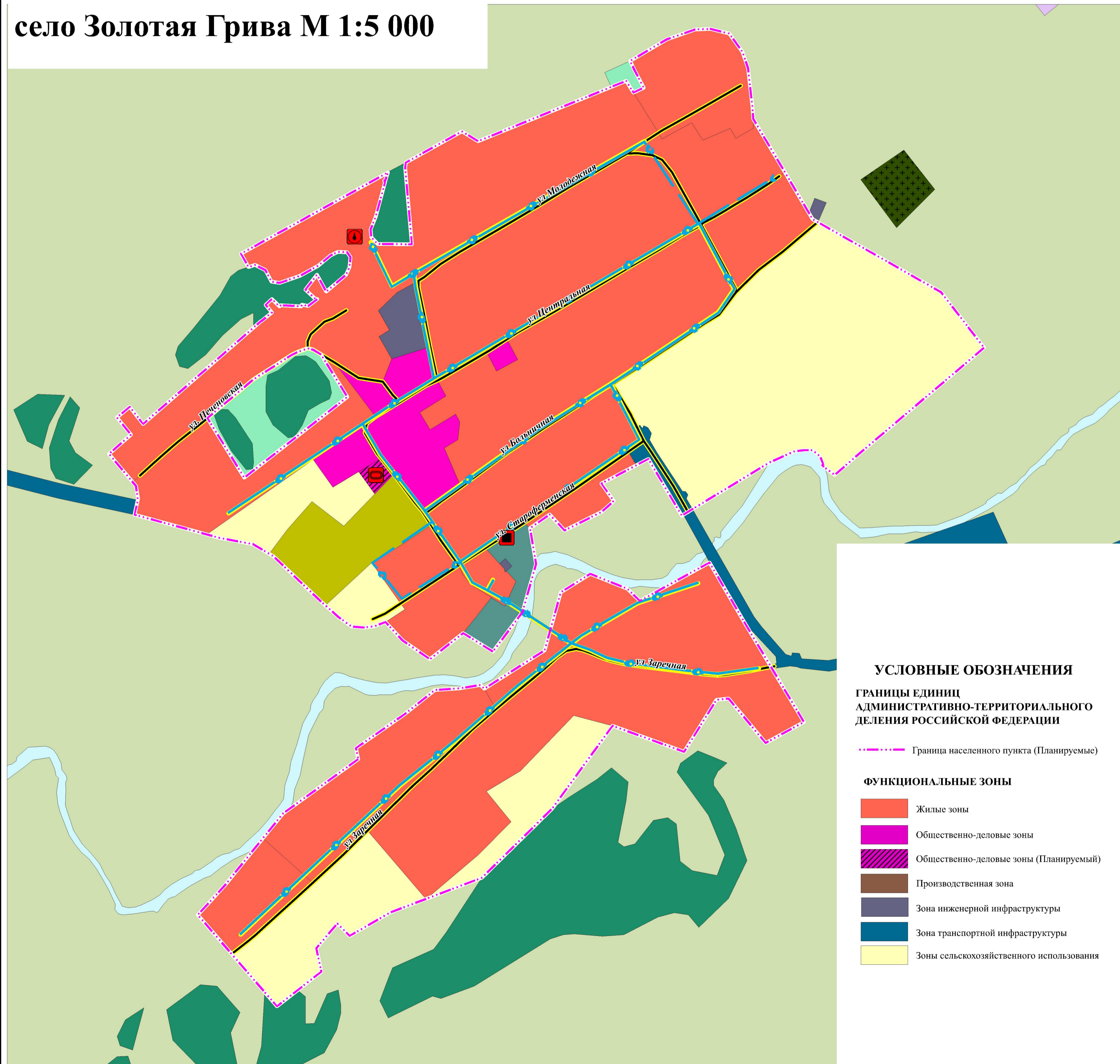


КАРТА ПЛАНИРУЕМОГО РАЗМЕЩЕНИЯ ОБЪЕКТОВ МЕСТНОГО ЗНАЧЕНИЯ ПОСЕЛЕНИЯ

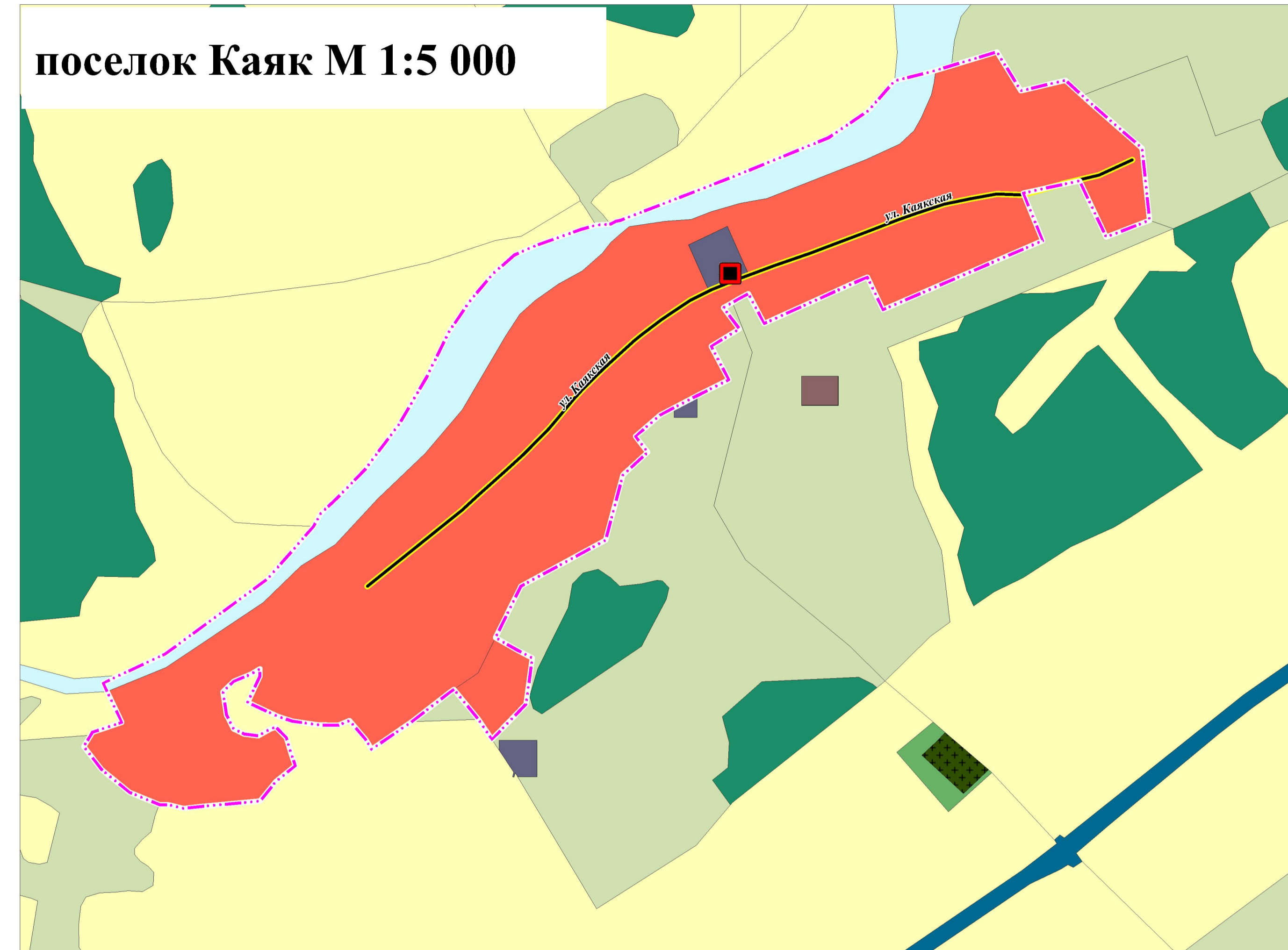
М1:5 000



село Золотая Грива М 1:5 000



поселок Каяк М 1:5 000



УСЛОВНЫЕ ОБОЗНАЧЕНИЯ

ГРАНИЦЫ ЕДИНИЦ АДМИНИСТРАТИВНО-ТЕРРИТОРИАЛЬНОГО ДЕЛЕНИЯ РОССИЙСКОЙ ФЕДЕРАЦИИ

--- Граница населенного пункта (Планируемые)

ФУНКЦИОНАЛЬНЫЕ ЗОНЫ

- Жилые зоны
- Общественно-деловые зоны
- Общественно-деловые зоны (Планируемый)
- Производственная зона
- Зона инженерной инфраструктуры
- Зона транспортной инфраструктуры
- Зоны сельскохозяйственного использования

ПЕРЕЧЕНЬ ЛИНЕЙНЫХ ОБЪЕКТОВ

Класс и наименование линейного объекта	Местного значения
УЛИЧНО-ДОРОЖНАЯ СЕТЬ СЕЛЬСКОГО НАСЕЛЕННОГО ПУНКТА	
Улицы и дороги местного значения (Реконструкция)	
СЕТИ ВОДОСНАБЖЕНИЯ	
Водопровод (Планируемый к реконструкции)	
Водопровод (Планируемый к размещению)	

- Зона сельскохозяйственных угодий
- Производственная зона сельскохозяйственных предприятий
- Зона лесов
- Зона кладбищ
- Зона складирования и захоронения отходов
- Зона озелененных территорий специального назначения
- Зона акваторий
- Зоны рекреационного назначения
- Иные зоны

ПЕРЕЧЕНЬ ОБЪЕКТОВ

Класс и наименование объекта	Местного значения
ОБЪЕКТЫ ФИЗИЧЕСКОЙ КУЛЬТУРЫ И МАССОВОГО СПОРТА	
Спортивное сооружение (Планируемый к размещению)	
ОБЪЕКТЫ ВОДОСНАБЖЕНИЯ	
Артезианская скважина (Планируемый к размещению)	
ОБЪЕКТЫ ДОБЫЧИ И ТРАНСПОРТИРОВКИ ГАЗА	
Пункт редуцирования газа (ПРГ) (Планируемый к размещению)	

ГП 21-2021

Внесение изменений в генеральный план муниципального образования Каякский сельсовет Чулымского района Новосибирской области			
Генеральный план муниципального образования Каякский сельсовет Чулымского района Новосибирской области	Стадия	Лист	Листов
Карта планируемого размещения объектов местного значения поселения М1:5 000	ГП	2	
ИП Миннаев А.Н.			