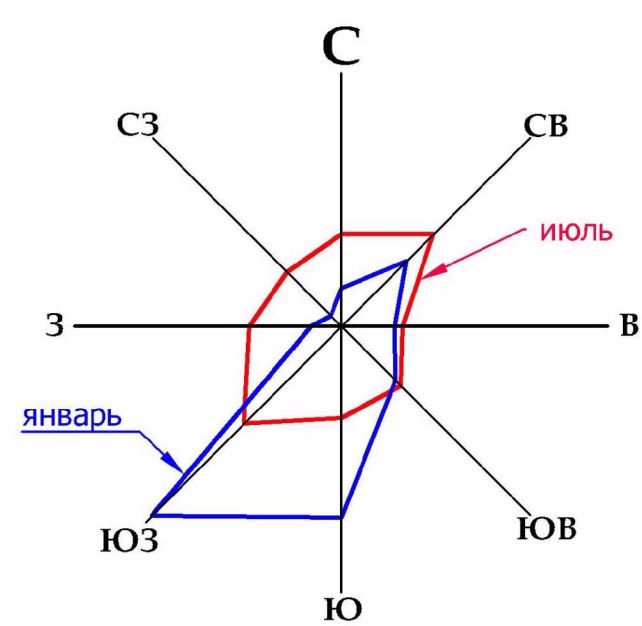
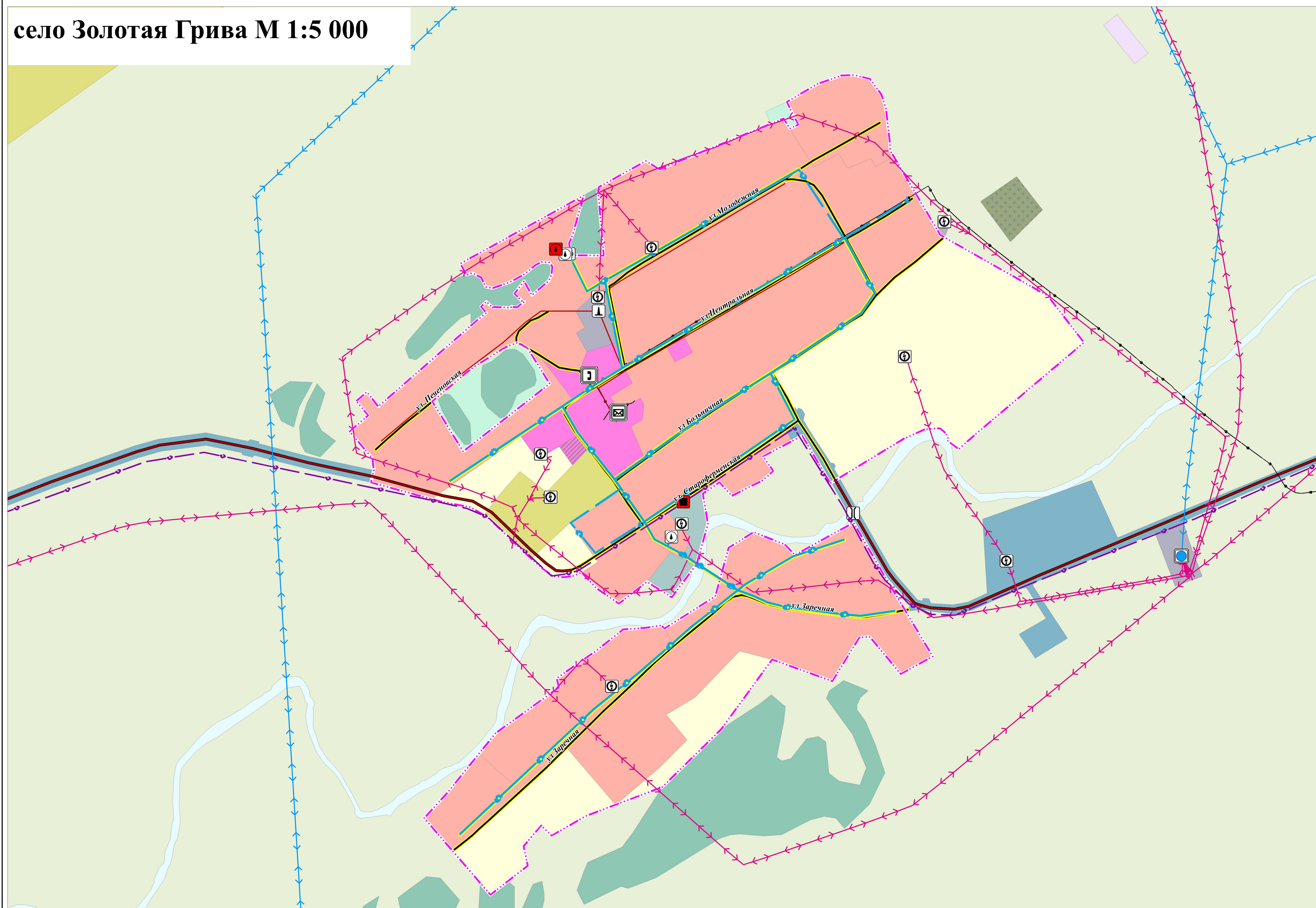


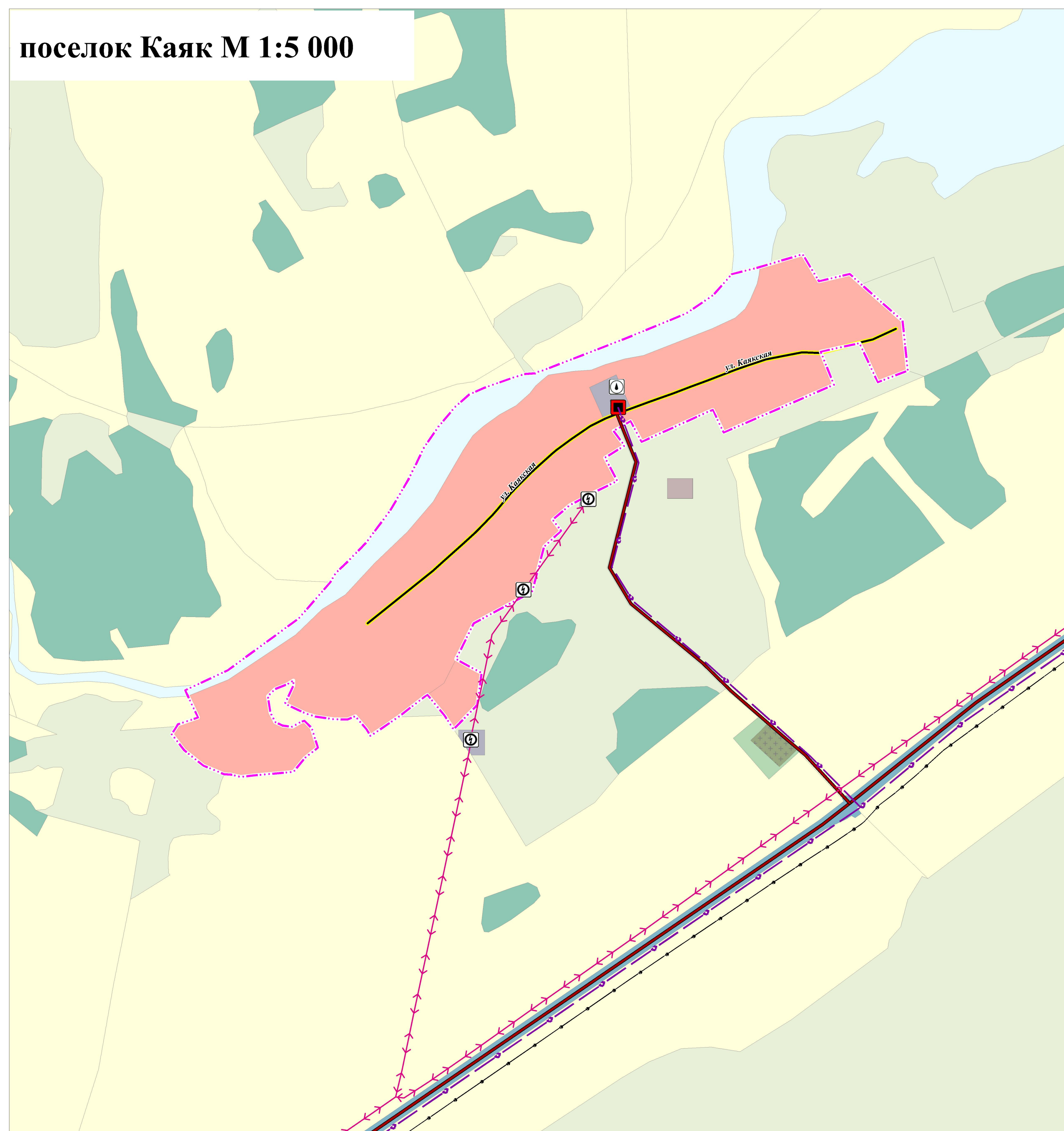
# КАРТА РАЗВИТИЯ ТРАНСПОРТНОЙ И ИНЖЕНЕРНОЙ ИНФРАСТРУКТУРЫ. М1:5 000



село Золотая Грива М 1:5 000



поселок Каяк М 1:5 000



### ПЕРЕЧЕНЬ ОБЪЕКТОВ

Класс и наименование объекта	Местного значения	Регионального значения	Федерального значения	Иные
<b>ЭЛЕКТРИЧЕСКИЕ ПОДСТАНЦИИ</b>				
Электрическая подстанция 110 кВ				
Трансформаторная подстанция (ТП)				
<b>ОБЪЕКТЫ ТЕПЛОСНАБЖЕНИЯ</b>				
Источник тепловой энергии				
<b>ОБЪЕКТЫ ВОДОСНАБЖЕНИЯ</b>				
Артезианская скважина				
Водонапорная башня				
Артезианская скважина (Планируемый к размещению)				
<b>ОБЪЕКТЫ СВЯЗИ</b>				
Автоматическая телефонная станция				
Объекты почтовой связи				
<b>ИСКУССТВЕННЫЕ ДОРОЖНЫЕ СООРУЖЕНИЯ</b>				
Мостовое сооружение				
<b>ОБЪЕКТЫ ДОБЫЧИ И ТРАНСПОРТИРОВКИ ГАЗА</b>				
Пункт редуцирования газа (ПРГ) (Планируемый к размещению)				

### ПЕРЕЧЕНЬ ЛИНЕЙНЫХ ОБЪЕКТОВ

Класс и наименование линейного объекта	Местного значения	Регионального значения	Федерального значения
<b>АВТОМОБИЛЬНЫЕ ДОРОГИ</b>			
Автомобильные дороги регионального или межмуниципального значения			
<b>УЛИЧНО-ДОРОЖНАЯ СЕТЬ СЕЛЬСКОГО НАСЕЛЕННОГО ПУНКТА</b>			
Улицы и дороги местного значения			
Улицы и дороги местного значения (Реконструкция)			
<b>ЛИНИИ ЭЛЕКТРОПЕРЕДАЧИ (ЛЭП)</b>			
Линии электропередачи 110 кВ			
Линии электропередачи 10 кВ			
<b>СЕТИ ЭЛЕКТРОСВЯЗИ</b>			
Линия связи			
<b>СЕТИ ВОДОСНАБЖЕНИЯ</b>			
Водопровод (Планируемый к реконструкции)			
Водопровод (Планируемый к размещению)			
<b>СЕТИ ТЕПЛОСНАБЖЕНИЯ</b>			
Теплопровод распределительный			
<b>РАСПРЕДЕЛИТЕЛЬНЫЕ ТРУБОПРОВОДЫ ДЛЯ ТРАНСПОРТИРОВКИ ГАЗА</b>			
Газопровод распределительный высокого давления (Планируемый к размещению)			

### УСЛОВНЫЕ ОБОЗНАЧЕНИЯ

#### ГРАНИЦЫ ЕДИНИЦ АДМИНИСТРАТИВНО-ТЕРРИТОРИАЛЬНОГО ДЕЛЕНИЯ РОССИЙСКОЙ ФЕДЕРАЦИИ

- Граница населенного пункта
- Граница населенного пункта (Планируемые)

#### ФУНКЦИОНАЛЬНЫЕ ЗОНЫ

- Жилые зоны
- Общественно-деловые зоны
- Общественно-деловые зоны (Планируемые)
- Производственная зона
- Зона инженерной инфраструктуры
- Зона транспортной инфраструктуры
- Зоны сельскохозяйственного использования
- Зоны сельскохозяйственных угодий
- Производственная зона сельскохозяйственных предприятий
- Зона лесов
- Зона складов
- Зона складирования и захоронения отходов
- Зона озелененных территорий специального назначения
- Зона акваторий
- Зоны рекреационного назначения
- Иные зоны

<b>ГП 21-2021</b>			
Внесения изменений в генеральный план муниципального образования Каякский сельсовет Чульмского района Новосибирской области			
Генеральный план муниципального образования Каякский сельсовет Чульмского района Новосибирской области	Страница	Лист	Листов
Карта развития транспортной и инженерной инфраструктуры. М1:5 000	ГП	9	
			ИП Минаев А.Н.