



**СОВЕТ ДЕПУТАТОВ  
КОЛЫВАНСКОГО РАЙОНА  
НОВОСИБИРСКОЙ ОБЛАСТИ**  
(четвертого созыва)

**РЕШЕНИЕ**  
(внеочередной двадцать второй сессии)

25.11.2022г.

р.п. Колывань

№ 180

О внесении изменений в правила землепользования  
и застройки Новотырышкинского сельсовета  
Колыванского района Новосибирской области

В соответствии со статьей 33 Градостроительного кодекса Российской Федерации, руководствуясь законом Новосибирской области от 18.12.2015 № 27-ОЗ «О перераспределении полномочий между органами местного самоуправления муниципальных образований Новосибирской области и органами государственной власти Новосибирской области и внесении изменения в статью 3 Закона Новосибирской области «Об отдельных вопросах организации местного самоуправления в Новосибирской области» и Законом Новосибирской области от 24.11.2014 № 484-ОЗ «Об отдельных вопросах организации местного самоуправления Новосибирской области», Совет депутатов Колыванского района Новосибирской области

**РЕШИЛ:**

1. Внести изменения в правила землепользования и застройки Новотырышкинского сельсовета Колыванского района Новосибирской области, в отношении земельного участка, общей площадью 316489 кв.м, состоящего из площади земель государственной неразграниченной собственности кадастрового квартала 54:10:028208, а также земельного участка с кадастровым номером 54:10:028208:932.

Геодезические данные земельного участка, в отношении которого вносятся изменения в правила землепользования и застройки Новотырышкинского сельсовета Колыванского района Новосибирской области:

- н 1  $x=518\ 002,26=4\ 166\ 679,78$
- н 2  $x=518\ 024,30=4\ 166\ 725,35$
- н 3  $x=518\ 069,24=4\ 166\ 820,58$
- н 4  $x=517\ 936,45=4\ 166\ 802,06$
- н 5  $x=517\ 936,74=4\ 166\ 809,69$
- н 6  $x=517\ 911,34=4\ 166\ 810,07$
- н 7  $x=517\ 891,84=4\ 166\ 813,47$
- н 8  $x=517\ 874,74=4\ 166\ 818,41$
- н 9  $x=517\ 864,45=4\ 166\ 825,20$
- н 10  $x=517\ 851,28=4\ 166\ 815,70$

- Н 11  $x=517\,847,98=4\,166\,859,35$   
- Н 12  $x=517\,865,18=4\,167\,038,12$   
- Н 13  $x=517\,750,61=4\,167\,046,18$   
- Н 14  $x=517\,734,00=4\,167\,047,42$   
- Н 15  $x=517\,715,70=4\,167\,119,70$   
- Н 16  $x=517\,666,73=4\,167\,114,67$   
- Н 17  $x=517\,661,89=4\,167\,172,04$   
- Н 18  $x=517\,635,57=4\,167\,184,26$   
- Н 19  $x=517\,627,98=4\,167\,196,88$   
- Н 20  $x=517\,621,36=4\,167\,230,80$   
- Н 21  $x=517\,615,56=4\,167\,300,24$   
- Н 22  $x=517\,614,33=4\,167\,346,11$   
- Н 23  $x=517\,618,47=4\,167\,385,00$   
- Н 24  $x=517\,643,71=4\,167\,481,74$   
- Н 25  $x=517\,646,26=4\,167\,530,45$   
- Н 26  $x=517\,554,60=4\,167\,670,10$   
- Н 27  $x=517\,531,84=4\,167\,710,24$   
- Н 28  $x=517\,504,73=4\,167\,753,35$   
- Н 29  $x=517\,524,45=4\,167\,761,34$   
- Н 30  $x=517\,540,10=4\,167\,762,92$   
- Н 31  $x=517\,551,56=4\,167\,773,21$   
- Н 32  $x=517\,561,82=4\,167\,811,39$   
- Н 33  $x=517\,567,60=4\,167\,853,98$   
- Н 34  $x=517\,552,13=4\,167\,861,56$   
- Н 35  $x=517\,567,35=4\,167\,897,76$   
- Н 36  $x=517\,524,38=4\,167\,939,37$   
- Н 37  $x=517\,517,28=4\,167\,912,94$   
- Н 38  $x=517\,477,69=4\,167\,898,55$   
- Н 39  $x=517\,477,69=4\,167\,868,21$   
- Н 40  $x=517\,454,04=4\,167\,852,79$   
- Н 41  $x=517\,439,14=4\,167\,852,79$   
- Н 42  $x=517\,434,25=4\,167\,840,18$   
- Н 43  $x=517\,413,56=4\,167\,786,82$   
- Н 44  $x=517\,405,21=4\,167\,747,40$   
- Н 45  $x=517\,365,11=4\,167\,734,55$   
- Н 46  $x=517\,346,67=4\,167\,700,17$   
- Н 47  $x=517\,317,81=4\,167\,684,17$   
- Н 48  $x=517\,294,16=4\,167\,684,17$   
- Н 49  $x=517\,267,94=4\,167\,691,88$   
- Н 50  $x=517\,240,70=4\,167\,655,90$   
- Н 51  $x=517\,250,47=4\,167\,618,37$   
- Н 52  $x=517\,263,83=4\,167\,588,04$   
- Н 53  $x=517\,257,66=4\,167\,535,60$   
- Н 54  $x=517\,374,36=4\,167\,462,08$   
- Н 55  $x=517\,374,36=4\,167\,439,46$   
- Н 56  $x=517\,413,95=4\,167\,418,26$   
- Н 57  $x=517\,413,95=4\,167\,376,16$   
- Н 58  $x=517\,398,38=4\,167\,336,60$   
- Н 59  $x=517\,383,58=4\,167\,326,29$   
- Н 60  $x=517\,291,59=4\,167\,282,67$



- н 61  $x=517\ 300,33=4\ 167\ 242,05$
- н 62  $x=517\ 359,45=4\ 167\ 182,42$
- н 63  $x=517\ 368,24=4\ 167\ 137,51$
- н 64  $x=517\ 615,86=4\ 167\ 178,10$
- н 65  $x=517\ 606,22=4\ 167\ 030,49$
- н 66  $x=517\ 665,08=4\ 167\ 018,04$
- н 67  $x=517\ 627,63=4\ 166\ 663,62$
- н 68  $x=517\ 706,99=4\ 166\ 608,79$
- н 69  $x=517\ 654,45=4\ 166\ 410,64$
- н 70  $x=517\ 673,76=4\ 166\ 402,80$
- н 71  $x=517\ 868,04=4\ 166\ 714,37$
- н 72  $x=517\ 873,00=4\ 166\ 724,15$


Земельный участок расположен в МО Новотырышкинский сельсовет Колыванского района Новосибирской области, ориентировочно в 100 м на восток от с. Новотырышкино, находится в территориальной зоне «Зона лесов (Л)». В границах данной территории установить территориальную зону – «Зона ведения крестьянского фермерского хозяйства (СиКфх)».

2. Утвердить карту градостроительного зонирования населённых пунктов Новотырышкинского сельсовета Колыванского района Новосибирской области с учетом внесённых изменений согласно приложению № 1 к настоящему решению.

3. Решение направить Главе Колыванского района Новосибирской области для подписания и опубликования в периодическом печатном издании органов местного самоуправления Колыванского района Новосибирской области «Колыванский Вестник».

4. Муниципальному казенному учреждению «Колыванский центр единой дежурной диспетчерской службы, системы 112, материально-технического сопровождения» (Савельев В.С.) обеспечить размещение настоящего решения на официальном сайте Администрации Колыванского района Новосибирской области в информационно-телекоммуникационной сети Интернет.

5. Контроль за исполнением решения возложить на постоянную депутатскую комиссию по вопросам местного самоуправления и муниципальной собственности Совета депутатов Колыванского района (Косачев В.В.)

Председатель Совета депутатов  
Колыванского района  
Новосибирской области  
  
И.М. Вепрева

Глава Колыванского района  
Новосибирской области  
  
Е.Г. Артюхов







Приложение № 1  
к решению сессии Совета депутатов  
Колыванского района Новосибирской области  
от 25.11.2022г. № 180

площадь 316489 кв.м.



Масштаб 1:15000

Условные обозначения:

- |   |   |
|---|---|
|  | Изменяемая граница территориальной зоны<br>Зона ведения крестьянского фермерского хозяйства (СиКфх) |
|  | Зона лесов (Л)  |
|  | Зона территории общего пользования  |
|  | Зона застройки индивидуальными жилыми домами и ведения личного подсобного хозяйства                 |