



Общество с ограниченной ответственностью
ИНН 7728670290 ОГРН 5087746086434 ОКПО 88305173
117342, г.Москва, ул. Бутлерова, д.17Б, этаж 2, пом.ХІ, комн.64, офис 12 , тел./факс. (495) 988-92-01
Барнаулский филиал: 656056, г.Барнаул, ул.Анатолия, 81А тел./факс.(385-2) 22-19-23

«Строительство отпаечной двухцепной ВЛ 110 кВ от ВЛ 110 кВ Южная – Мирная I, II цепь (ЮМ-1/2)».

ПРОЕКТ ПЛАНИРОВКИ ТЕРРИТОРИИ И ПРОЕКТ МЕЖЕВАНИЯ ТЕРРИТОРИИ

ТОМ III

Материалы по обоснованию проекта планировки территории.

Пояснительная записка

ИП-а-69-20-00162- ППТ и ПМТ

г. Москва, 2020 год



Общество с ограниченной ответственностью
ИНН 7728670290 ОГРН 5087746086434 ОКПО 88305173
117342, г.Москва, ул. Бутлерова, д.17Б, этаж 2, пом.ХІ, комн.64, офис 12, тел./факс. (495) 988-92-01
Барнаулский филиал: 656056, г.Барнаул, ул.Анатолия, 81А тел./факс.(385-2) 22-19-23

Строительство отпаечной двухцепной ВЛ 110 кВ от ВЛ 110 кВ Южная – Мирная I, II цепь (ЮМ-1/2)».

ПРОЕКТ ПЛАНИРОВКИ ТЕРРИТОРИИ И ПРОЕКТ МЕЖЕВАНИЯ ТЕРРИТОРИИ

ТОМ III

Материалы по обоснованию проекта планировки территории.

Пояснительная записка

ИП-а-69-20-00162- ППТ и ПМТ

Генеральный директор

Н.Н. Гинюков

Главный инженер проекта

А.М. Головачев

Главный специалист

С.В. Зоткин



г. Москва, 2020 год

Содержание

Содержание.....	3
Раздел I «Исходная разрешительная документация».....	4
Раздел II «Обоснование размещения проектируемого объекта».....	6
Раздел III «Предложения по внесению изменений и дополнительный в документы территориального планирования и правила землепользования и застройки».....	33
Раздел IV «Сведения о пересечениях проектируемого объекта с другими объектами капитального строительства».....	34
Раздел V «Состав материалов и результаты инженерных изысканий»	35

Взам. инв. N		Подл. и дата								
И Inv. N подл.							ИП-а-69-20-00162.ППТ и ПМТ			
	Изм	Кол.уч	Лист	№докум	Подпись	Дата				
	Разработал		Зоткин				Стадия	Лист	Листов	
	Проверил		Головачев				П	3	37	
	Н.Контр.		Синюков				ООО «Союзэнергопроект»			
							Материалы по обоснованию проекта планировки. пояснительная записка			

I «ИСХОДНАЯ РАЗРЕШИТЕЛЬНАЯ ДОКУМЕНТАЦИЯ»

- технический отчёт «Строительство отпаечной двухцепной ВЛ 110 кВ от ВЛ 110 кВ Южная – Мирная I, II цепь (ЮМ-1/2)». Инженерно-геодезические изыскания (см. ИП-а-69-20-00162.ИГ1, выполнен ООО «Союзэнергопроект» в 2020 г.);
- технический отчёт «Строительство отпаечной двухцепной ВЛ 110 кВ от ВЛ 110 кВ Южная – Мирная I, II цепь (ЮМ-1/2)». Инженерно-геологические изыскания (см. ИП-а-69-20-00162.ИГ2, выполнен ООО «Союзэнергопроект» в 2020 г.);
- Задание на проектирование, приложенное к договору ИП-а-69-20-00162 от 11.02.2020г.;
 технические условия №19-11-25/162306 от 29.04.2019 г. для технологического присоединения ПС 110/10 кВ по адресу: установлено относительно ориентира, расположенного за пределами участка. Ориентир здания магазина д. Шадрино. Участок находится примерно в 3,1 км от ориентира по направлению на северо-запад. Почтовый адрес ориентира: обл. Новосибирская, р-н Искитимский (кадастровый номер земельного участка 54:07:047413:819)
 - письмо Администрации р.п Линево № 0565 от 31.03.2020
 - письмо ГБУ НСО « Управление ветеринарии Искитимского района НСО» №237 от 06.07.2020.
 - технические условия «ООО Газпром трансгаз Томск» №0117/07435 от 23.07.2020
 - технические условия «АО ГАЗПРОМ ГАЗОРАСПРЕДЕЛЕНИЕ» №ТУ-18 от 15.05.2020
 - технические условия «Сибирский антрацит» №557 от 30.03.2020
 - действующие нормативные документы по проектированию, строительству и эксплуатации электрических сетей;
 - Кадастровые выписки и выписки из ЕГРП на земельные участки.

Инв. N	подл.	Изм.	Кол.уч	Лист	№док.	Подп.	Дата	Взам. инв. N	Подп. и дата	Лист
										ИП-а-69-20-00162.ППТ и ПМТ
										4

II «ОБОСНОВАНИЕ РАЗМЕЩЕНИЯ ПРОЕКТИРУЕМОГО ОБЪЕКТА»

Настоящим проектом предусматривается размещение объекта: «Строительство отпаечной двухцепной ВЛ 110 кВ от ВЛ 110 кВ Южная – Мирная I, II цепь (ЮМ-1/2)».

В административном отношении участок расположен на территории Искитимского рай-она, Новосибирской области. Территория работ расположена в Бердь-Сузунском геоморфоло-гическом районе Заобской возвышенной расчленённой равнины

Климат района умеренно-континентальный. В соответствии с СП 131.13330.2012 (СНиП 23-01-99*) «Строительная климатология», строительно-климатическая зона III, подрайон - III В.

Обоснование определения границ зон планируемого размещения линейных объектов

Ширина зоны планируемого размещения объекта, реконструкции воздушных линий электропередачи, представляет собой полосу земли по всей длине воздушной линии электропередачи, ширина которой превышает расстояние между осями крайних фаз на 2 метра с каждой стороны и составляет 14м. Постановление Правительства РФ № 486 'Об утверждении Правил определения размеров земельных участков для размещения воздушных линий электропередачи и опор линий связи, обслуживающих электрические сети'.

Инв. N подл.	Изм.	Кол.уч	Лист	№док.	Подп.	Дата	ИП-а-69-20-00162.ППТ и ПМТ	Лист
								5
Подп. и дата								
Взам. инв. N								

**III «ПРЕДЛОЖЕНИЯ ПО ВНЕСЕНИЮ ИЗМЕНЕНИЙ И ДОПОЛНЕНИЙ В
ДОКУМЕНТЫ ТЕРРИТОРИАЛЬНОГО ПЛАНИРОВАНИЯ И ПРАВИЛА
ЗЕМЛЕПОЛЬЗОВАНИЯ И ЗАСТРОЙКИ»**

Анализ утвержденной градостроительной документации

Документами территориального планирования всех уровней на рассматриваемой территории проектируемой ВЛ 110 кВ зон планируемого размещения объектов капитального строительства федерального значения, регионального значения, местного значения не выявлено.

Проектируемый объект не включен в схему территориального планирования Российской Федерации в области энергетики, утвержденную распоряжением Правительства Российской Федерации от 01.08.2016 № 1634-р.

Инв. N подл.	Изм.	Кол.уч	Лист	№док.	Подп.	Дата	ИП-а-69-20-00162.ППТ и ПМТ	Лист
								6
Подп. и дата								
Взам. инв. N								

IV «СВЕДЕНИЯ О ПЕРЕСЕЧЕНИЯХ ПРОЕКТИРУЕМОГО ОБЪЕКТА С ДРУГИМИ ОБЪЕКТАМИ КАПИТАЛЬНОГО СТРОИТЕЛЬСТВА»

Анализ существующего положения

Необходимая на период строительства полоса отвода проходит по уже сформированным земельным участкам и кадастровым кварталам: 54:07:047413:1282, 54:07:047413:858, 54:07:047413:1, 54:07:047413:1225, 54:07:047413:1226, 54:07:047413:5, 54:07:047413:1227, 54:07:047413:1163, 54:07:047412:1379, 54:07:047413:1191, 54:07:047413:819, 54:07:047413:765.

Трасса проектируемой ВЛ 110 кВ проходит по «землям сельскохозяйственного назначения» и «землям промышленности, энергетики, транспорта, связи, радиовещания, телевидения, информатики, земли для обеспечения космической деятельности, земли обороны, безопасности и земли иного специального назначения», «землям населенных пунктов», «землям лесного фонда».

Согласно п.7.8 СНиП 2.07.01-89* «Градостроительство. Планировка и застройка городских и сельских поселений» «воздушные линии электропередачи напряжением 110 кВ и выше следует размещать за пределами селитебной территории», что в данном проекте соблюдается.

Граница земельного участка (полосы отвода) определена исходя из необходимости выполнения работ по монтажу опор проектируемой ВЛ 110 кВ, размещения специальных механизмов, участвующих в процессе устройства новых опор, установки анкерных устройств для закрепления фазных проводов промежуточных пролетов, а также для раскатки проводов и тросов, развозки конструкций опор по пикетам трассы по организованным временным проездам вдоль трассы проектируемой ВЛ 110 кВ.

Границы и расчет площадей отвода для проектируемой ВЛ 110 кВ определены согласно Постановлению Правительства РФ №486 от 11.08.2003 «Правила определения размеров земельных участков для размещения воздушных линий электропередачи и опор линий связи, обслуживающих электрические сети».

Инв. № подл.							ИП-а-69-20-00162.ППТ и ПМТ	Лист
	Изм.	Кол.уч	Лист	№док.	Подп.	Дата		7
Взам. инв. №								
Подл. и дата								

У «СОСТАВ МАТЕРИАЛОВ И РЕЗУЛЬТАТЫ ИНЖЕНЕРНЫХ ИЗЫСКАНИЙ»

ООО «Союзэнергопроект» были произведены инженерные изыскания, которые приведены в составе приложения ТОМ 3, топографическая основа используется для подготовки графической части документации по планировке территории.

Климатическая характеристика района

Расчетные климатические условия для проектирования ВЛ 110 кВ определены на основании:

- СНиП 23-01-99 «Строительная климатология» (актуализированная версия);
- Карта районирования территории РФ по среднегодовой продолжительности гроз в часах ПУЭ 7;

- Карта районирования территории РФ по пляске проводов ПУЭ 7;
- Письмо №20-219 от 30.04.2020г. от ФГБУ «Западно-Сибирское УГМС»;
- Имеющегося опыта проектирования и эксплуатации ВЛ и КЛ в рассматриваемом районе.

Для проектируемой ВЛ приняты следующие расчетные климатические условия:

- Район по гололеду – I (толщина стенки гололеда $B=3.6$ мм).
- Район по ветру – II (ветровое давление 490 Па).
- Температура при гололедно-изморозевых образованиях – -5°C .
- Число грозových часов в году – 40-60.
- Район строительства ВЛ по пляске проводов – с умеренной пляской.
- Высшая температура воздуха – $+37^{\circ}\text{C}$.
- Низшая температура воздуха – -50°C .
- Среднегодовая температура воздуха – $+1,3^{\circ}\text{C}$.
- Степень загрязнённости атмосферы ($1.9.28\div 1.9.43$ ПУЭ) – 3

Согласно СП 131.13330.2012 («Строительная климатология») участок работ расположен в первой строительной-климатической зоне характеризующейся наименее суровыми условиями, в подрайоне 1В первого климатического района, в сухой по влажности зоне.

Климат района континентальный, характеризуется изменчивостью атмосферного давления, температуры, влажности воздуха и других метеорологических элементов, как в суточном, так и в месячном и годовом ходе.

Лето жаркое, часто дождливое, с возможным образованием заморозков в июне. Зима ранняя, продолжительная, суровая, с частыми снегопадами, метелями. В течение всей зимы возможны кратковременные оттепели. Переходные сезоны (весна, осень) короткие, отличаются неустойчивой погодой, поздними весенними и ранними осенними заморозками.

Географическая характеристика района

В административном отношении участок расположен на территории Искитимского рай-она, Новосибирской области.

Инв. № подл.	Подл. и дата	Взам. инв. №							Лист
			Изм.	Кол.уч	Лист	№док.	Подп.	Дата	ИП-а-69-20-00162.ППТ и ПМТ

Рельеф территории равнинный.

Геоморфологическая характеристика

В геоморфологическом отношении территория площадки расположена в Бердьюзовском геоморфологическом районе Заобской возвышенной расчленённой равнины.

Инженерно-геологическая характеристика района

По данным исследований свойств грунтов в лабораторных условиях, геологического строения, литологических особенностей в пределах изученной глубины до 8,0 м выделено 7 инженерно-геологических элементов и 1 слой:

- слой 1 – почва;
- ИГЭ-1 – суглинок легкий пылеватый твердой и полутвердой консистенции
- ИГЭ-2 – суглинок тяжелый пылеватый твердой и полутвердой консистенции
- ИГЭ-3 – суглинок легкий пылеватый мягко- и тугопластичный консистенции
- ИГЭ-4 – суглинок тяжелый пылеватый мягко- и тугопластичный консистенции
- ИГЭ-5 – глина легкая полутвердая
- ИГЭ-6 – супесь пылеватая пластичная
- ИГЭ-7 – супесь пылеватая твердая

ИГЭ-1 К этому элементу отнесен суглинок, залегающий преимущественно до глубины 3 м, мощностью слоя 0,3-1,0 м. Суглинки серого цвета, лессовидного облика, пылеватые (содержание частиц размерами >0,05 мм составляют в общей массе грунта более 60%), средний коэффициент пористости 0,82, твердой консистенции.

Нормативное значение природной влажности грунта составляет 0,161 при влажности на границе текучести 0,289, на границе раскатывания 0,242. Среднее число пластичности 0,099.

Деформационные характеристики данных грунтов приведены по компрессионным испытаниям по методом компрессионного сжатия и составили: модуль деформации при природной влажности в интервале нагрузок 0,1-0,2 МПа – 5-7,1 Мпа, коэффициент сжимаемости 0.26-0,36 Мпа.

Прочностные характеристики суглинков ИГЭ-1 (приняты согласно прил.7) получены методом одноплоскостного среза: угол внутреннего трения 18-19 градуса, удельное сцепление 16-19 кПа.

ИГЭ-2. К этому элементу отнесены суглинки, залегающие на глубине 1.0-3,0 м, до вскрытой глубины 8,0 м, вскрытой мощностью слоя 0,5-6,5 м.

Суглинки серого цвета, пылеватые (содержание частиц размерами >0,05 мм составляют в общей массе грунта более 60%), полутвердой консистенции.

Нормативное значение природной влажности грунта составляет 0,122 при влажности на границе текучести 0,329, на границе раскатывания 0,21. Среднее число пластичности 0,10.

Коэффициент пористости 0,83. Степень влажности 1,00.

Инв. № подл.	Подл. и дата	Взам. инв. №							Лист
			ИП-а-69-20-00162.ППТ и ПМТ						9
Изм.	Кол.уч	Лист	№док.	Подп.	Дата				

Деформационные характеристики данных грунтов приведены по компрессионным испытаниям по методом компрессионного сжатия и составили: модуль деформации– 4,3-5,6 Мпа, коэффициент сжимаемости 0.33-0,42 Мпа.

Прочностные характеристики суглинков ИГЭ-2 (согласно приложения 7) получены методом одноплоскостного среза: угол внутреннего трения 20 градусов, удельное сцепление 19 кПа.

ИГЭ-3,4. К этому элементу отнесены суглинки, залегающие на глубине 5.0-6,0 м, до вскрытой глубины 8,0 м, вскрытой мощностью слоя 1,0-2.0 м.

Суглинки серого цвета, пылеватые (содержание частиц размерами >0,05 мм составляют в общей массе грунта более 60%), мягкопластичной и тугопластичной консистенции.

Нормативное значение природной влажности грунта составляет 0,122 при влажности на границе текучести 0,269, на границе раскатывания 0,27. Среднее число пластичности 0,19.

По степени относительной деформации морозного пучения в естественном состоянии ($R_f=0.68 \epsilon_{fn}=0.09$) сильнопучинистые (СП 22.13330.2011, пункт 6.8, формула 6.31).

Степень агрессивного воздействия грунтов по содержанию CL и SO₄ на бетоны и железобетоны неагрессивная.

Измерения разности потенциалов по схеме «земля – земля» на проектируемой территории, установлено отсутствие блуждающих токов.

ИГЭ-5. К этому элементу отнесена глина, залегающие на глубине 3.5-5,0 м, до вскрытой глубины 6,0 м, вскрытой мощностью слоя 1,0-2.0 м, встречены в скважине 14, 15, 19, 20.

Суглинки серого цвета, пылеватые (содержание частиц размерами >0,05 мм составляют в общей массе грунта более 60%), полутвердой консистенции.

Нормативное значение природной влажности грунта составляет 0,138 при влажности на границе текучести 0,371, на границе раскатывания 0,196. Среднее число пластичности 0,175.

Степень агрессивного воздействия грунтов по содержанию CL и SO₄ на бетоны и железобетоны неагрессивная.

Измерения разности потенциалов по схеме «земля – земля» на проектируемой территории, установлено отсутствие блуждающих токов.

ИГЭ-6. К этому элементу отнесены супеси, залегающие на глубине 3.0-7,0 м, до вскрытой глубины 8,0 м, вскрытой мощностью слоя 1,0-2.0 м, встречены преимущественно со скважины 25 до 30.

Супесь желто-серого цвета, пылеватая (содержание частиц размерами >0,05 мм составляют в общей массе грунта более 60%), пластичной консистенции.

ИГЭ-7 К этому элементу отнесены супеси, залегающие на глубине 0.3-2.5 м, до вскрытой глубины 2.0 м, вскрытой мощностью слоя 1,0-2.0 м, встречены преимущественно со скважины 25 до 30.

Инв. № подл.	Взам. инв. №						Лист
	Подп. и дата						
Изм.	Кол.уч	Лист	№док.	Подп.	Дата	ИП-а-69-20-00162.ППТ и ПМТ	10

Супесь желто-серого цвета, пылеватая (содержание частиц размерами >0,05 мм составляют в общей массе грунта более 60%), полутвердой и твердой консистенции.

Инв. N подл.							ИП-а-69-20-00162.ППТ и ПМТ	Лист
	Изм.	Кол.уч	Лист	№док.	Подп.	Дата		11
Взам. инв. N								
Подп. и дата								

ГОСУДАРСТВЕННОЕ БЮДЖЕТНОЕ
УЧРЕЖДЕНИЕ НОВОСИБИРСКОЙ ОБЛАСТИ
«УПРАВЛЕНИЕ ВЕТЕРИНАРИИ
ИСКИТИМСКОГО РАЙОНА НОВОСИБИРСКОЙ
ОБЛАСТИ»

(ГБУ НСО «Управление ветеринарии
Искитимского района НСО»)

ул.Заречная-2, г.Искитим, Новосибирская область,
633209

Тел.: (8-383-43)-23493, 23501, факс: 23480

E-mail: suzvet@mail.ru

Расчетный счет 40601810600043000001

Сибирское ГУ Банка России г.Новосибирск

БИК 045004001 ИНН 5443105731 КПП 544601001

Генеральному директору ООО
"Союзэнергопроект"
Н.Н. Синюкову

исх.№ 237 от 06.07.2020
на № _____ от _____

Уважаемый Николай Николаевич!

В ответ на Ваш запрос от 17.03.2020 года № 252-МФ/20 «Строительство
отпайной двухцепной ВЛ 110 кВ Южная – Мирная I, II цепь (ЮМ-1/2)»,
предоставляем информацию о том что, на территории Искитимского района
Новосибирской области р.п. Линево, не зарегистрированы и не установлены места
утилизации биологических отходов, мест сибиреязвенных захоронений и
скотомогильников (биотермических ям).

Начальник ГБУ НСО
«Управление ветеринарии
Искитимского района НСО»



М.В. Сабуров



**АДМИНИСТРАЦИЯ
РАБОЧЕГО ПОСЕЛКА ЛИНЕВО
ИСКИТИМСКОГО РАЙОНА НОВОСИБИРСКОЙ ОБЛАСТИ**

Листвянская, 1, р.п.Линево, Искитимский район, Новосибирская обл., 633216
Тел/факс (838343) -50-258
E-mail: linevoadm@rambler.ru

31.03.2020г. № 0565
на №251-МФ/20 от 17.03.2020г

Генеральному директору
ООО «Союзэнергопроект»

Н.Н. Синюкову.

О предоставлении информации

Согласно вашего запроса сообщаю:

1. Особо охраняемых природных территорий местного уровня на территории р.п. Линево отсутствует.
2. На территории р.п. Линево отсутствуют территории традиционного природопользования.
3. В районе проведения работ проходят инженерные сети водоснабжения и водоотведения которые должны быть отражены на геодезических съемках проведенных вашим предприятием в соответствии с условиями муниципального контракта.
4. Населенные пункты в радиусе 3км отражены на кадастровой карте НСО вам необходимо определить самостоятельно согласно условий контракта.
5. На территории р.п. Линево отсутствуют места проживания коренных и малочисленных народов, так как территория НСО не относится к территории крайнего севера.
6. Наличие санитарных зон данные зоны отображены на генеральном плане р.п. Линево размещенного на сайте администрации р.п. Линево.
7. Полигон для расположения ТКО находится в 3,5 км. от р.п. Линево и нанесен на кадастровой карте и генплане поселка.

Глава р.п. Линево

Я.Я. Ландайс



СИБ
АНТРАЦИТ

Генеральному директору
ООО «Союзэнергопроект»

Н.Н. Синюкову

АО «СИБИРСКИЙ АНТРАЦИТ»

Россия, 633224, Новосибирская обл.,
Искитимский р-н, п. Листвянский,
ул. Советская, 2А
тел./факс: +7 383 433 89 29
indoc@sibanthracite.ru
www.sibanthracite.ru

30.03.2020 № 557

«О технических условиях»

Уважаемый Николай Николаевич!

В ответ на ваше письмо № 263-МФ/20 от 23.03.2020 г., о выдаче технических условий на пересечение автомобильной дороги 50К-28 «71 км а/д «М-52» - Легостаево – Чемское – 76 км а/д «К-16» (в гр. Района)» проектируемой ВЛ-110 кВ ЮМ – 1/2, сообщаем следующее:

АО «Сибирский Антрацит» согласовывает пересечение проектируемой ВЛ-110 кВ Южная–Мирная I/II цепь, с автодорогой, при выполнении следующих технических условий:

1. Все элементы ВЛ должны соответствовать государственным стандартам, строительным нормам и правилам Российской Федерации, пересечение ВЛ с автодорогой должно выполняться в соответствии с ПУЭ 7, п.п.2.5.256-2.5.263;

2. При производстве работ (замена гирлянд изоляторов) в месте пересечения с автодорогой, не менее чем за пять дней уведомить АО «Сибирский Антрацит» о времени начала работ, сообщить телефонные контакты ответственного за производство работ, для обеспечения безопасности проезда технологического транспорта по автодороге.

3. Срок действия технических условий 2 года с 26.03.2020 года.

Исполнительный директор
Сибирского Антрацита

С.С. Коломников

26.03.2020
Исп. Орлов В.Н.
Тел. +7 913 011 95 10

УТВЕРЖДАЮ:
Технический руководитель
Новосибирского отделения
Сибирского филиала
ПАО «МегаФон»

А.Д. Борисенков

2020г.



ТЕХНИЧЕСКИЕ УСЛОВИЯ № 028/20

на сближение и пересечение ВОЛС «Искитим - Черепаново» ПАО МегаФон при проектировании и строительстве объекта: Отпаечная двухцепная ВЛ 110 кВ от ВЛ 110 кВ Южная – Мирная I, II цепь (ЮМ-1/2).

г. Новосибирск 2020 г.

Основание для выдачи технических условий

Технические условия выданы на основании запроса от 29.04.2020 № 402-МФ/2020 ООО «Союзэнергопроект», для выполнения работ по проектированию и строительству объекта: Отпаечная двухцепная ВЛ 110 кВ от ВЛ 110 кВ Южная – Мирная I, II цепь (ЮМ-1/2).

1. Место проведения работ

Новосибирская область, окраина п. Линёво.

2. Цель выполнения технических условий

Обеспечение требуемого уровня работоспособности и надежности линейно-кабельных сооружений (ЛКС) ВОЛС ПАО «МегаФон» при проведении работ по проектированию и строительству линий передач 110 кВ.

3. Основные виды проводимых работ

- 3.1. Разработка проектной документации по пересечению ВЛ 110 кВ с ЛКС ВОЛС ПАО «МегаФон».
- 3.2. Проведение строительно-монтажных работ по пересечению ВЛ 110кВ с ЛКС ВОЛС ПАО «МегаФон».

4. Основные условия при проведении работ по проектированию

- 4.1. Рабочий проект должен быть разработан специализированной организацией, имеющей разрешение СРО на соответствующие виды работ на основании исходных данных, полученных в процессе проектно-изыскательских работ, требований настоящих ТУ.
- 4.2. В рабочем проекте в обязательном порядке должны, согласованы места пересечений с ЛКС ВОЛС –ПАО «МегаФон» (1 экз. рабочего проекта предоставить в ПАО «МегаФон»).
- 4.3. Рабочий проект должен быть выполнен в соответствии с:
 - РД45.120-200 «Нормы технологического проектирования. Городские и сельские телефонные сети», ЦНТИ, Информсвязь, Москва, 2002г.
 - ГОСТ Р.21.1703-2003 «Правила выполнения рабочей документации проводных средств связи», Госстрой России, Москва, 2000г.
 - ВСН 116-93 «Инструкцией по проектированию линейно-кабельных сооружений связи», и иметь все необходимые согласования для производства работ:
 - технические условия;
 - необходимые согласования, полученные в процессе проектно-изыскательских работ;
 - заключения экспертиз (в случае необходимости).
- 4.4. До начала проектирования необходимо совместно с представителями ПАО «МегаФон» определить места сближения и пересечения ВЛ 110 кВ и охранной зоны ВОЛС ПАО МегаФон.
- 4.5. Проектом предусмотреть защиту трассы ВОЛС ПАО «МегаФон» в местах пересечений.
- 4.6. Пересечение существующей трассы проектировать под углом не менее 70°.
- 4.7. Установку опор воздушной линии, проектировать за пределами охранной зоны, существующей линии связи. Расстояние по горизонтали должно быть не менее 10,0 м от оси существующей ВОЛС ПАО «МегаФон».
- 4.8. При планировании строительства линии 110 кВ по опорам, предусмотреть пересечение коммуникаций под углом близким к 90 градусов и выполнение защиты в месте пересечения ВЛ 110 кВ с ВОЛС ПАО «МегаФон», над оптическим кабелем.
- 4.9. Проектная документация должна быть выполнена в соответствии с СНиП 11-01-95, ОСТ 45.42-87 и представлена в электронной версии на CD (AcrobatAdobe - *.pdf).
- 4.10. Предоставить на согласование РД с техническим решением в ПАО «МегаФон».

5. Основные условия при проведении строительно-монтажных работ

Выполнение строительно-монтажных работы возможно только после согласования с ПАО «МегаФон» проектного решения по пересечению.

5.1. Строительно-монтажные работы должны осуществляться после согласования рабочей документации с ПАО «МегаФон» в соответствии с:

- ОСТН-600-93 «Отраслевыми строительно-технологическими нормами на монтаж сооружений и устройств связи, радиовещания и телевидения», 1994г.
- «Руководством по прокладке, монтажу и сдаче в эксплуатацию ВОЛС ГТС (ЛКС)», 1987г.
- «Руководством по строительству линейных сооружений магистральных внутризоновых кабельных линий связи», Москва, Радио и связь, 1986г.
- «Руководством по строительству линейных сооружений магистральных внутризоновых оптических кабелей связи», ССКТБ, 1993г.
- «Руководством по защите оптических кабелей от ударов молнии», 1996г.
- «Нормами приемо-сдаточных измерений ЭКУ магистральных и внутризоновых подземных волоконно-оптических линий передачи сети связи общего пользования», утвержденных Приказом №97 Госкомсвязи от 17.12.97г.
- «Руководством по строительству линейных сооружений местных сетей связи», Минсвязи России, АООТ «ССКТБ-ТОМАСС», Москва, 1996г.

5.2. Применяемое при строительстве оборудование и материалы должны соответствовать требованиям ГОСТ или технических условий, утвержденных в установленном порядке, иметь сертификат соответствия.

5.3. До начала земляных работ совместно с представителем СФ ПАО «МегаФон» определить точное местоположение, включая глубину залегания волоконно-оптического кабеля ПАО «МегаФон» без использования механизированной техники и ударных инструментов. При необходимости определить методом ручного шурфления грунта, работы по шурфлению кабеля производятся силами заказчика.

5.4. Строительно-монтажные работы должны выполняться по дополнительно разработанному плану-графику производства СМР с указанием ответственного лица и должен в обязательном порядке быть согласован с СФ ПАО «МегаФон».

5.5. Все строительно-монтажные работы в охранной зоне ЛКС ВОЛС ПАО «МегаФон» и вблизи ее должны выполняться в присутствии представителей ПАО «МегаФон». Оповещение о предстоящих работах должно осуществляться не позднее, чем за 5 (пять) рабочих дней до начала производства работ по телефонам: 8-800-550-2771 (доб.2-1), 8 929-708-3211 (Круглосуточная дежурная смена).

5.6. Складирование грунта и материалов в охранной зоне линии связи не производить.

5.7. В месте пересечения ВЛ 110кВ с ВОЛС ПАО «МегаФон» выполнить защиту над оптическим кабелем, определенную проектом.

5.8. Дополнительные требования к исполнительной документации (согласно РД 45.156-2000):

- предоставить Акты на скрытые работы всех изменений (мест пересечений и защиты) в охранной зоне ЛКС ВОЛС, выполненные с указанием продольного профиля и согласованием собственника пересекаемых сооружений;
- исполнительную инструментальную съемку трассы на участок ВОЛС выполнить в масштабе рабочих чертежей.

5.9. Исполнительная документация мест пересечения ВОЛС и ВЛ 110 кВ должна быть выполнена и представлена в бумажном экземпляре, а также в электронной версии на CD (Acrobat Adobe - *.pdf) в срок не более 30 дней в адрес СФ ПАО «МегаФон» и предъявить к приемке выполненные работы.

5.10. На время производства строительно-монтажных работ ответственность за сохранность ВОК возлагается на ООО «Союзэнергопроект». В случае повреждения линии связи, ООО «Союзэнергопроект» обязано возместить затраты ПАО «МегаФон» на восстановление ЛКС ВОЛС и ущерба, понесенного из-за простоя связи.

6. Дополнительные условия

На период выполнения всех вышеуказанных работ ООО «Союзэнергопроект» должен обеспечить выполнение:

- дополнительных мероприятий по обеспечению бесперебойного функционирования ВОЛС ПАО «МегаФон»;
- трассировки существующей трассы ЛКС ВОЛС СФ ПАО «МегаФон»;
- ручного шурфления ВОЛС СФ ПАО «МегаФон» для определения его местонахождения и пересечения с различными коммуникациями;
- технического надзора за выполнением отдельных видов работ, выполняемых в рамках данных ТУ;
- подписать с СФ ПАО «МегаФон» акт выполнения данных ТУ.


Срок действия данных ТУ – двенадцать месяцев с даты их выдачи.

ЛИСТ СОГЛАСОВАНИЯ ТУ 028/20

на сближение и пересечение ВОЛС «Искитим - Черепаново» ПАО МегаФон при проектировании и строительстве объекта: Отпаечная двухцепная ВЛ 110 кВ от ВЛ 110 кВ Южная – Мирная I, II цепь (ЮМ-1/2).

СОГЛАСОВАНО :

Инженер по эксплуатации БС, АМС, сетей доступа Новосибирского отделения Сибирского филиала ПАО «МегаФон»

 Д.Ю. Пасько

« 06 » 05 2020 г.

СОГЛАСОВАНО :

Менеджер по эксплуатации ЛКС Сибирского филиала ПАО «МегаФон»

 А.А. Козлов

« 06 » 05 2020 г.

СОГЛАСОВАНО :

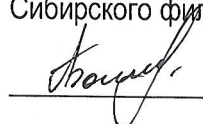
Старший менеджер по эксплуатации БС, АМС, сетей доступа Новосибирского отделения Сибирского филиала ПАО «МегаФон»

 А.С. Абыдин

« 12 » 05 2020 г.

СОГЛАСОВАНО:

Старший инженер по планированию сети Новосибирского отделения Сибирского филиала ПАО «МегаФон»

 А.В. Ботвинко

« 06 » 05 2020 г.





Общество с ограниченной ответственностью
«Газпром трансгаз Томск»
(ООО «Газпром трансгаз Томск»)

Фрунзе пр., д. 9, г. Томск,
Томская область, Российская Федерация, 634029
тел.: +7 (3822) 60-32-09, факс: +7 (3822) 60-31-00
e-mail: office@gtt.gazprom.ru, www.tomsk-tr.gazprom.ru
ОКПО 04634954, ОГРН 1027000862954, ИНН 7017005289, КПП 997250001
23.07.2020 № 0117/07435
на № РЭС-04/5720 от 03.06.2020

О технических условиях

Директору по инвестициям
АО «Региональные электрические
сети»

Е.Г. Филиппову

Мурашину АА
№ 270720
Филиппов Е.Г.
27.07.20

Уважаемый Евгений Георгиевич!

Сообщаем Вам, что ООО «Газпром трансгаз Томск» согласовывает пересечение газопровода-отвода к ГРС «Электродный завод» км 56 проектируемой воздушной линией электроснабжения 110 кВ (далее – ВЛ) в составе объекта «Отпаечная двухцепная ВЛ 110 кВ от ВЛ 110 кВ Южная – Мирная I. II цепь (ЮМ-1/2)» при выполнении следующих технических условий:

1. Уточнить и согласовать конкретные места параллельного следования и пересечения действующего газопровода-отвода к ГРС «Электродный завод» проектируемой ВЛ 110 кВ с Новосибирским ЛПУМГ.

2. Разработать проект пересечения действующих коммуникаций в соответствии с Постановлением Правительства РФ от 16.02.2008 № 87. Проект должен быть разработан специализированной организацией, имеющей разрешение саморегулируемой организации (СРО) на соответствующие виды работ, на основании исходных данных, полученных в процессе проектно-исследовательских работ, требований настоящих ТУ.

3. Согласовать проектную и рабочую документацию участков параллельного следования и пересечения проектируемой ВЛ 110 кВ с газопроводом-отводом к ГРС «Электродный завод» с Новосибирским ЛПУМГ.

4. Пересечение проектируемой ВЛ 110 кВ с действующим газопроводом выполнить под углом не менее 60 градусов с обеспечением расстояния от нижнего провода до поверхности земли в месте пересечения не менее 9 м.

5. Расстояние от заземлителя или подземной части опоры ВЛ до любой части газопровода должно быть не менее 25 м.

6. Расстояние от ВЛ до продувочных свечей крановых узлов, установленных на газопроводе, должно быть не менее 300 м.

7. Для снятия вредного влияния переменного тока проектируемой ВЛ 220 кВ в месте пересечения газопровода предусмотреть устройство защиты

Акционерное общество
«Региональные электрические сети»
Вх. № 71549/69
Оригинал _____ 20__ г.
В копиях 27.07. 2020 г.



6877690

трубопровода от воздействия наведенного переменного тока типа УЗТ-ТСТ производства ЗАО «Трубопроводные системы и технологии».

8. В местах пересечений ВЛ 110 кВ с действующими коммуникациями предусмотреть усиленное крепление проводов, в пролете ЛЭП не должно быть сростков.

9. При необходимости переезд через действующий газопровод-отвод осуществлять только по оборудованным переездам. При необходимости обустройства нового переезда место его установки согласовать с Новосибирским ЛПУМГ. Переезд выполнить шириной не менее 6 м с укладкой 5-ти дорожных плит. Расстояние от верхней образующей трубы до верха дорожного полотна переезда должно быть не менее 1,5 м. Работы по устройству переездов производить только в присутствии представителя Новосибирского ЛПУМГ.

10. Разработать и согласовать проект производства работ в охранной зоне действующего газопровода с Новосибирским ЛПУМГ. Проектом предусмотреть мероприятия по сохранности действующего газопровода и его коммуникаций при выполнении работ в охранной зоне.

11. До начала работ получить в Новосибирском ЛПУМГ разрешение на производство работ в охранной зоне газопровода и письменно не позднее чем за 10 суток до начала работ уведомить Новосибирское ЛПУМГ о времени производства этапов работ, специально указанных в выданном разрешении, при которых необходимо присутствие его представителя.

12. После окончания работ место пересечения проектируемой ВЛ 110 кВ с газопроводом-отводом к ГРС «Электродный завод» обозначить соответствующими знаками в соответствии с требованиями СТО Газпром 2-3.5-454-2010 «Правила эксплуатации магистральных газопроводов», «Правил охраны магистральных газопроводов».

13. По окончании работ предоставить в Новосибирское ЛПУМГ пакет исполнительной документации по выполненным работам (копия акта ввода, акты скрытых работ, исполнительные схемы).

14. В соответствии с требованиями п. 15 «Правил охраны магистральных газопроводов» разработать соглашение по вопросам взаимодействия и предоставить его на согласование в Новосибирское ЛПУМГ.

15. Параллельное следование и пересечение газопровода-отвода к ГРС «Электродный завод» проектируемой ВЛ 110 кВ выполнить в соответствии с требованиями СП 36.13330.2012 «Магистральные трубопроводы», «Правил устройства электроустановок», «Правил охраны магистральных газопроводов», ВСН 51-1-80 «Инструкция по производству строительных работ в охранных зонах магистральных трубопроводов Министерства газовой промышленности», а также действующей нормативной базой РФ и ПАО «Газпром».

Действующий газопровод-отвод к ГРС «Электродный завод» км 56 имеет следующие характеристики:

- диаметр, толщина стенки газопровода – 325х6,0 мм;
- рабочее давление – 5,4 МПа;
- глубина заложения – 1,5 м;

– категория газопровода – II.

Выдача технических условий не является разрешением на доступ к объектам ООО «Газпром трансгаз Томск».

Невыполнение любого пункта настоящих технических условий влечёт за собой аннулирование технических условий.

Срок действия технических условий – два года с момента выдачи.

**Главный инженер – первый заместитель
генерального директора**



А.В. Лун-Фу



АО «ГАЗПРОМ ГАЗОРАСПРЕДЕЛЕНИЕ»
ОБЩЕСТВО С ОГРАНИЧЕННОЙ ОТВЕТСТВЕННОСТЬЮ «ГАЗПРОМ ГАЗОРАСПРЕДЕЛЕНИЕ ТОМСК»
(ООО «Газпром газораспределение Томск»)

ФИЛИАЛ В НОВОСИБИРСКОЙ ОБЛАСТИ

«15» мая 2020 г.

№ 79-18

ТЕХНИЧЕСКИЕ УСЛОВИЯ

на пересечение проектируемых электрических сетей ВЛ-110 кВ по объекту: «Отпаечная двухцепная ВЛ 110 кВ от ВЛ 110 кВ Южная – Мирная I, II цепь (ЮМ-1/2)» с подземным газопроводом высокого давления «Газопровод высокого давления к Евсинской птицефабрике Искитимского района НСО», эксплуатируемым Филиалом ООО «Газпром газораспределение Томск» в Новосибирской области.

Заказчик: АО «Региональные электрические сети».

Основание для выдачи технических условий: письмо заказчика вх. № 1929/ЕОНОЮ от 12.05.2020.

Основные требования:

1. Разработать и предоставить на согласование в Филиал ООО «Газпром газораспределение Томск» в Новосибирской области проект по объекту: «Отпаечная двухцепная ВЛ 110 кВ от ВЛ 110 кВ Южная – Мирная I, II цепь (ЮМ-1/2)».
2. При проектировании учесть требования Постановления Правительства Российской Федерации от 20.11.2000 № 878 «Об утверждении Правил охраны газораспределительных сетей», а также требования ПУЭ (правила устройства электроустановок).
3. Минимальное расстояние по вертикали (в свету) между газопроводом и другими коммуникациями в месте пересечения, должно быть не менее предусмотренного СП 62.13330.2011.
4. Земляные работы в охранной зоне газопровода должны производиться в присутствии представителя филиала ООО «Газпром газораспределение Томск» в Новосибирской области в соответствии с Постановлением Правительства Российской Федерации от 20.11.2000 №878 и ГОСТ Р 56880-2016.
5. Срок действия технических условий: два года.

Заместитель главного инженера

А.А. Лесков
(383) 325-07-45

Д.Ю. Рошин



**МИНИСТЕРСТВО
ПРИРОДНЫХ РЕСУРСОВ И ЭКОЛОГИИ
НОВОСИБИРСКОЙ ОБЛАСТИ**

Юридический адрес: Ленина ул., 79, р.п. Колывань,
Новосибирская область, 633162

Почтовый адрес: Красный проспект, 18,
г. Новосибирск, 630007

Тел. 296-51-70 / факс 296-52-64

dlh.nso.ru, E-mail: dlh@nso.ru

ОКПО 64355781 ОГРН 1105406000798

ИНН 5406558540/КПП 542401001

Генеральному директору
ООО «Союзэнергопроект»

Н.Н. Синюкову

01.09.2020 № 8424 -07/37

На № 779-МФ/2020 от 18.08.2020

О направлении информации

Уважаемый Николай Николаевич!

Министерством природных ресурсов и экологии Новосибирской области рассмотрен проект документации по планировке территории – проект планировки территории и проект межевания территории по объекту: «Строительство отпаечной двухцепной ВЛ 110 кВ от ВЛ 110 кВ Южная – Мирная I, II цепь (ЮМ-1/2)» (далее – проект).

Контур образуемого земельного (лесного) участка, указанного в проекте, отображен верно. Министерство не возражает в утверждении представленного проекта.

Дополнительно сообщаю, что использование земель лесного фонда возможно после предоставления лесного участка в аренду для заявленных целей, предоставления разработанного в установленном порядке проекта освоения лесов с положительным заключением государственной экспертизы и подачи лесной декларации.

Министр

А.А. Даниленко

Выписка из Единого государственного реестра недвижимости об объекте недвижимости

Сведения о характеристиках объекта недвижимости

На основании запроса от 26.02.2020 г., поступившего на рассмотрение 26.02.2020 г., сообщаем, что согласно записям Единого государственного реестра недвижимости:

Земельный участок			
(вид объекта недвижимости)			
Лист № ___ Раздела 1	Всего листов раздела 1 : ___	Всего разделов: ___	Всего листов выписки: ___
26.02.2020 № 99/2020/315504297			
Кадастровый номер:		54:07:047413:1	

Номер кадастрового квартала:	54:07:047413
Дата присвоения кадастрового номера:	01.01.2001
Ранее присвоенный государственный учетный номер:	Иной номер: 54:07:04 74 13:01
Адрес:	Новосибирская обл, р-н Искитимский, ЗАО "Евсинское"
Площадь:	6186224 кв. м
Кадастровая стоимость, руб.:	17197702.72
Кадастровые номера расположенных в пределах земельного участка объектов недвижимости:	54:07:000000:1193, 54:07:047413:1044, 54:07:047413:1045, 54:07:000000:1125, 54:07:000000:1164, 54:07:000000:1493, 54:07:000000:1559, 54:07:047413:1232, 54:07:047413:1145, 54:07:047413:1132, 54:00:000000:420, 54:00:000000:419, 54:07:000000:1672, 54:33:000000:876, 54:33:000000:878
Кадастровые номера объектов недвижимости, из которых образован объект недвижимости:	данные отсутствуют
Кадастровые номера образованных объектов недвижимости:	54:07:047413:1078, 54:07:047413:1066, 54:07:047413:903, 54:07:047413:1182, 54:07:047413:773, 54:07:047413:1287, 54:07:047413:1244, 54:07:047413:835, 54:07:047413:1178, 54:07:047413:852, 54:07:047413:857, 54:07:047413:1283, 54:07:047413:1163, 54:07:047413:1267, 54:07:047413:834, 54:07:047413:850, 54:07:047413:1247, 54:07:047413:1235, 54:07:047413:829, 54:07:047413:1246, 54:07:047413:1076, 54:07:047413:1292, 54:07:047413:856, 54:07:047413:854, 54:07:047413:872, 54:07:047413:1082, 54:07:047413:860, 54:07:047413:1245, 54:07:047413:1268, 54:07:047413:1075, 54:07:047413:841, 54:07:047413:1240, 54:07:047413:934, 54:07:047413:838
Сведения о включении объекта недвижимости в состав предприятия как имущественного комплекса:	

Государственный регистратор		ФГИС ЕГРН
полное наименование должности	подпись	инициалы, фамилия

М.П.

Выписка из Единого государственного реестра недвижимости об объекте недвижимости
Сведения о характеристиках объекта недвижимости

Земельный участок			
(вид объекта недвижимости)			
Лист № ___ Раздела 1	Всего листов раздела 1 : ___	Всего разделов: ___	Всего листов выписки: ___
26.02.2020 № 99/2020/315504297			
Кадастровый номер:		54:07:047413:1	

Категория земель:	Земли сельскохозяйственного назначения
Виды разрешенного использования:	Для сельскохозяйственного производства
Сведения о кадастровом инженерере:	данные отсутствуют
Сведения о лесах, водных объектах и об иных природных объектах, расположенных в пределах земельного участка:	данные отсутствуют
Сведения о том, что земельный участок полностью или частично расположен в границах зоны с особыми условиями использования территории или территории объекта культурного наследия	данные отсутствуют
Сведения о том, что земельный участок расположен в границах особой экономической зоны, территории опережающего социально-экономического развития, зоны территориального развития в Российской Федерации, игровой зоны:	данные отсутствуют
Сведения о том, что земельный участок расположен в границах особо охраняемой природной территории, охотничьих угодий, лесничеств, лесопарков:	данные отсутствуют
Сведения о результатах проведения государственного земельного надзора:	данные отсутствуют
Сведения о расположении земельного участка в границах территории, в отношении которой утвержден проект межевания территории:	данные отсутствуют

Государственный регистратор		ФГИС ЕГРН
полное наименование должности	подпись	инициалы, фамилия

М.П.

Выписка из Единого государственного реестра недвижимости об объекте недвижимости

Сведения о характеристиках объекта недвижимости

Земельный участок			
(вид объекта недвижимости)			
Лист № ___ Раздела 1	Всего листов раздела 1 : ___	Всего разделов: ___	Всего листов выписки: ___
26.02.2020.№ 99/2020/315504297			
Кадастровый номер:		54:07:047413:1	

Условный номер земельного участка:	данные отсутствуют
Сведения о принятии акта и (или) заключении договора, предусматривающих предоставление в соответствии с земельным законодательством исполнительным органом государственной власти или органом местного самоуправления находящегося в государственной или муниципальной собственности земельного участка для строительства наемного дома социального использования или наемного дома коммерческого использования:	данные отсутствуют
Сведения о том, что земельный участок или земельные участки образованы на основании решения об изъятии земельного участка и (или) расположенного на нем объекта недвижимости для государственных или муниципальных нужд:	данные отсутствуют
Сведения о том, что земельный участок образован из земель или земельного участка, государственная собственность на которые не разграничена:	данные отсутствуют
Сведения о наличии земельного спора о местоположении границ земельных участков:	данные отсутствуют
Статус записи об объекте недвижимости:	Сведения об объекте недвижимости имеют статус "актуальные, ранее учтенные"
Особые отметки:	Граница земельного участка не установлена в соответствии с требованиями земельного законодательства. Посредством данного земельного участка обеспечен доступ к земельному участку (земельным участкам) с кадастровым номером (кадастровыми номерами) 54:07:047413:1184, 54:07:047413:1189, 54:07:047413:1203, 54:07:047413:1209, 54:07:047413:1278, 54:07:047413:1281, 54:07:047413:1282. Сведения необходимые для заполнения раздела 3 отсутствуют. Сведения необходимые для заполнения раздела 3.1 отсутствуют. Сведения необходимые для заполнения раздела 3.2 отсутствуют. Сведения необходимые для заполнения раздела 4 отсутствуют.
Получатель выписки:	Пузака Данил Владимирович

Государственный регистратор		ФГИС ЕГРН
полное наименование должности	подпись	инициалы, фамилия

М.П.

Выписка из Единого государственного реестра недвижимости об объекте недвижимости
Сведения о зарегистрированных правах

Земельный участок		
(вид объекта недвижимости)		
Лист № ____ Раздела 2	Всего листов раздела 2 : ____	Всего разделов: ____
Всего листов выписки: ____		
26.02.2020 № 99/2020/315504297		
Кадастровый номер:		54:07:047413:1
1. Правообладатель (правообладатели):	1.1.	Жартун Валентина Алексеевна
2. Вид, номер и дата государственной регистрации права:	2.1.	Долевая собственность, № 54-01/33-2/2001-55 от 08.02.2001, 182/100000 (414)
3. Ограничение прав и обременение объекта недвижимости:	не зарегистрировано	
1. Правообладатель (правообладатели):	1.2.	Малаева Клара Фёдоровна
2. Вид, номер и дата государственной регистрации права:	2.2.	Долевая собственность, № 54-01/33-1/2002-542 от 23.05.2002, 182/100000 (414 баллогектаров)
3. Ограничение прав и обременение объекта недвижимости:	не зарегистрировано	
1. Правообладатель (правообладатели):	1.3.	Бобко Галина Васильевна
2. Вид, номер и дата государственной регистрации права:	2.3.	Долевая собственность, № 54-01/33-13/2003-484 от 28.07.2003, 182/100000 (414, 0 баллогектаров)
3. Ограничение прав и обременение объекта недвижимости:	не зарегистрировано	
1. Правообладатель (правообладатели):	1.4.	Буданова Гильда Фридриховна
2. Вид, номер и дата государственной регистрации права:	2.4.	Долевая собственность, № 54-01/33-5/2003-666 от 14.08.2003, 182/100000 (414 баллогектаров)
3. Ограничение прав и обременение объекта недвижимости:	не зарегистрировано	
Государственный регистратор		ФГИС ЕГРН
полное наименование должности	подпись	инициалы, фамилия

М.П.

Земельный участок			
(вид объекта недвижимости)			
Лист № ___ Раздела 2	Всего листов раздела 2 : ___	Всего разделов: ___	Всего листов выписки: ___
26.02.2020 № 99/2020/315504297			
Кадастровый номер:		54:07:047413:1	

1. Правообладатель (правообладатели):	1.5.	Малаев Анатолий Владимирович
2. Вид, номер и дата государственной регистрации права:	2.5.	Долевая собственность, № 54-54/008-54/008/033/2015-116/1 от 27.07.2015, 7, 5 га без выдела в натуре
3. Ограничение прав и обременение объекта недвижимости:	не зарегистрировано	
1. Правообладатель (правообладатели):	1.6.	ЕВСИНСКИЙ СЕЛЬСОВЕТ ИСКИТИМСКОГО РАЙОНА НОВОСИБИРСКОЙ ОБЛАСТИ
2. Вид, номер и дата государственной регистрации права:	2.6.	Долевая собственность, № 54:07:047413:1-54/008/2017-8 от 31.10.2017, 15 га без выдела в натуре
3. Ограничение прав и обременение объекта недвижимости:	не зарегистрировано	
1. Правообладатель (правообладатели):	1.7.	Шимянская Наталья Николаевна
2. Вид, номер и дата государственной регистрации права:	2.7.	Долевая собственность, № 54:07:047413:1-54/008/2018-15 от 17.04.2018, 3, 3 га без выдела в натуре
3. Ограничение прав и обременение объекта недвижимости:	не зарегистрировано	
1. Правообладатель (правообладатели):	1.8.	Андреева Антонина Васильевна
2. Вид, номер и дата государственной регистрации права:	2.8.	Долевая собственность, № 54:07:047413:1-54/008/2018-16 от 18.04.2018, 15 га без выдела в натуре
3. Ограничение прав и обременение объекта недвижимости:	не зарегистрировано	
1. Правообладатель (правообладатели):	1.9.	Кулакова Людмила Борисовна
2. Вид, номер и дата государственной регистрации права:	2.9.	Долевая собственность, № 54:07:047413:1-54/008/2019-25 от 27.03.2019, 15 га без выдела в натуре
3. Ограничение прав и обременение объекта недвижимости:	не зарегистрировано	

Государственный регистратор		ФГИС ЕГРН
полное наименование должности	подпись	инициалы, фамилия

М.П.

Земельный участок			
(вид объекта недвижимости)			
Лист № ___ Раздела 2	Всего листов раздела 2 : ___	Всего разделов: ___	Всего листов выписки: ___
26.02.2020 № 99/2020/315504297			
Кадастровый номер:		54:07:047413:1	

1.	Правообладатель (правообладатели):	1.10.	Гладков Виктор Александрович
2.	Вид, номер и дата государственной регистрации права:	2.10.	Долевая собственность, № 54:07:047413:1-54/008/2020-30 от 19.02.2020, 11, 6 ГА без выдела в натуре
3.	Ограничение прав и обременение объекта недвижимости:	не зарегистрировано	
4.	Договоры участия в долевом строительстве:	данные отсутствуют	
5.	Заявленные в судебном порядке права требования:	данные отсутствуют	
6.	Сведения о возражении в отношении зарегистрированного права:	данные отсутствуют	
7.	Сведения о наличии решения об изъятии объекта недвижимости для государственных и муниципальных нужд:	данные отсутствуют	
8.	Сведения о невозможности государственной регистрации без личного участия правообладателя или его законного представителя:		
9.	Правопритязания и сведения о наличии поступивших, но не рассмотренных заявлений о проведении государственной регистрации права (перехода, прекращения права), ограничения права или обременения объекта недвижимости, сделки в отношении объекта недвижимости:	данные отсутствуют	
10.	Сведения об осуществлении государственной регистрации сделки, права, ограничения права без необходимого в силу закона согласия третьего лица, органа:	данные отсутствуют	
11.	Сведения о невозможности государственной регистрации перехода, прекращения, ограничения права на земельный участок из земель сельскохозяйственного назначения:		

Государственный регистратор		ФГИС ЕГРН
полное наименование должности	подпись	инициалы, фамилия

М.П.

Выписка из Единого государственного реестра недвижимости об объекте недвижимости
Сведения о частях земельного участка

Земельный участок			
(вид объекта недвижимости)			
Лист № ____ Раздела 4.1	Всего листов раздела 4.1 : ____	Всего разделов: ____	Всего листов выписки: ____
26.02.2020.№ 99/2020/315504297			
Кадастровый номер:		54:07:047413:1	

Учетный номер части	Площадь (м ²)	Содержание ограничения в использовании или ограничения права на объект недвижимости или обременения объекта недвижимости
1	2	3
1	27	Ограничения прав на земельный участок, предусмотренные статьями 56, 56.1 Земельного кодекса Российской Федерации, 54.07.2.13, Карта (план) № б/н от 06.09.2012
2	245401	Ограничения прав на земельный участок, предусмотренные статьями 56, 56.1 Земельного кодекса Российской Федерации, 54.07.2.36, Карта (план) № б/н от 20.05.2013
3	237330	Ограничения прав на земельный участок, предусмотренные статьями 56, 56.1 Земельного кодекса Российской Федерации, 54.07.2.42, Карта (план) № б/н от 20.06.2013
4	546817	Ограничения прав на земельный участок, предусмотренные статьями 56, 56.1 Земельного кодекса Российской Федерации, 54.07.2.8, Постановления Совета Министров СССР Об утверждении правил охраны электрических сетей напряжением свыше 1000 Вольт № 255 от 26.03.1984
5	26149	Ограничения прав на земельный участок, предусмотренные статьями 56, 56.1 Земельного кодекса Российской Федерации, 54.28.2.12, О порядке установления охранных зон объектов электросетевого хозяйства и особых условий использования земельных участков, расположенных в границах таких зон № 160 от 24.02.2009
6	5859	Ограничения прав на земельный участок, предусмотренные статьями 56, 56.1 Земельного кодекса Российской Федерации, 54.07.2.62, Постановление Правительства РФ об утверждении Правил охраны линий и сооружений связи Российской Федерации № 578 от 09.06.1995
7	16	Ограничения прав на земельный участок, предусмотренные статьями 56, 56.1 Земельного кодекса Российской Федерации, 54.07.2.412, Приказ Управления Росреестра по Новосибирской области № 394 от 28.11.2017 "Об установлении охранных зон пунктов государственной геодезической сети" № 394 от 28.11.2017
8	336	Ограничения прав на земельный участок, предусмотренные статьями 56, 56.1 Земельного кодекса Российской Федерации, 54.07.2.424, Постановление Правительства РФ "О порядке установления охранных зон объектов электросетевого хозяйства и особых условий использования земельных участков, расположенных в границах таких зон" № 160 от 24.02.2009
9	336	Ограничения прав на земельный участок, предусмотренные статьями 56, 56.1 Земельного кодекса Российской Федерации, 54.07.2.424, Постановление Правительства РФ "О порядке установления охранных зон объектов электросетевого хозяйства и особых условий использования земельных участков, расположенных в границах таких зон" № 160 от 24.02.2009

17	199	Ограничения прав на земельный участок, предусмотренные статьями 56, 56.1 Земельного кодекса Российской Федерации, 54.07.2.696, Постановление Правительства РФ "О порядке установления охранных зон объектов электросетевого хозяйства и особых условий использования земельных участков, расположенных в границах таких зон" № 160 от 24.02.2009
18	251	Ограничения прав на земельный участок, предусмотренные статьями 56, 56.1 Земельного кодекса Российской Федерации, 54.07.2.812, Постановление Правительства РФ "О порядке установления охранных зон объектов электросетевого хозяйства и особых условий использования земельных участков, расположенных в границах таких зон" № 160 от 24.02.2009
19	3581	Ограничения прав на земельный участок, предусмотренные статьями 56, 56.1 Земельного кодекса Российской Федерации, 54.00.2.80, Постановление Правительства РФ "О порядке установления охранных зон объектов электросетевого хозяйства и особых условий использования земельных участков, расположенных в границах таких зон" № 160 от 24.02.2009
20	341	Ограничения прав на земельный участок, предусмотренные статьями 56, 56.1 Земельного кодекса Российской Федерации, 54.07.2.853, Постановление Правительства РФ "О порядке установления охранных зон объектов электросетевого хозяйства и особых условий использования земельных участков, расположенных в границах таких зон" № 160 от 24.02.2009
21	450	Ограничения прав на земельный участок, предусмотренные статьями 56, 56.1 Земельного кодекса Российской Федерации, 54.07.2.857, Постановление Правительства РФ "О порядке установления охранных зон объектов электросетевого хозяйства и особых условий использования земельных участков, расположенных в границах таких зон" № 160 от 24.02.2009
22	220	Ограничения прав на земельный участок, предусмотренные статьями 56, 56.1 Земельного кодекса Российской Федерации, 54.07.2.866, Постановление Правительства РФ "О порядке установления охранных зон объектов электросетевого хозяйства и особых условий использования земельных участков, расположенных в границах таких зон" № 160 от 24.02.2009

Государственный регистратор		ФГИС ЕГРН
полное наименование должности	подпись	инициалы, фамилия

М.П.

Раздел 4.1

Выписка из Единого государственного реестра недвижимости об объекте недвижимости
Сведения о частях земельного участка

Земельный участок			
(вид объекта недвижимости)			
Лист № ____ Раздела 4.1	Всего листов раздела 4.1 : ____	Всего разделов: ____	Всего листов выписки: ____
26.02.2020.№ 99/2020/315504297			
Кадастровый номер:		54:07:047413:1	

Учетный номер части		Содержание ограничения в использовании или ограничения права на объект недвижимости
---------------------	--	---

	Площадь (м ²)	или обременения объекта недвижимости
1	2	3
23	651	Ограничения прав на земельный участок, предусмотренные статьями 56, 56.1 Земельного кодекса Российской Федерации, 54.07.2.952, Постановление Правительства РФ "О порядке установления охранных зон объектов электросетевого хозяйства и особых условий использования земельных участков, расположенных в границах таких зон" № 160 от 24.02.2009
24	1001	Ограничения прав на земельный участок, предусмотренные статьями 56, 56.1 Земельного кодекса Российской Федерации, 54.07.2.957, Постановление Правительства РФ "О порядке установления охранных зон объектов электросетевого хозяйства и особых условий использования земельных участков, расположенных в границах таких зон" № 160 от 24.02.2009
25	639	Ограничения прав на земельный участок, предусмотренные статьями 56, 56.1 Земельного кодекса Российской Федерации, 54.07.2.959, Постановление Правительства РФ "О порядке установления охранных зон объектов электросетевого хозяйства и особых условий использования земельных участков, расположенных в границах таких зон" № 160 от 24.02.2009
данные отсутствуют	весь	Запрещение, Определение Искитимского районного суда по Новосибирской области № б/н (дело №2-108\2012) от 16.01.2012, срок действия: 30.01.2012 - срок не определен
данные отсутствуют	весь	Запрещение, Определение Искитимского районного суда по Новосибирской области № б/н (дело №2-208\2012) от 16.01.2012, срок действия: 30.01.2012 - срок не определен

Государственный регистратор		ФГИС ЕГРН
полное наименование должности	подпись	инициалы, фамилия

М.П.

Выписка из Единого государственного реестра недвижимости об объекте недвижимости

Сведения о характеристиках объекта недвижимости

На основании запроса от 21.09.2018 г., поступившего на рассмотрение 21.09.2018 г., сообщаем, что согласно записям Единого государственного реестра недвижимости:

Земельный участок			
(вид объекта недвижимости)			
Лист № ___ Раздела 1	Всего листов раздела 1 : ___	Всего разделов: ___	Всего листов выписки: ___
21.09.2018 № 99/2018/180419718			
Кадастровый номер:		54:07:047413:5	

Номер кадастрового квартала:	54:07:000000
Дата присвоения кадастрового номера:	01.01.2001
Ранее присвоенный государственный учетный номер:	Иной номер: 54:07:05 74 09:84
Адрес:	обл. Новосибирская, р-н Искитимский, автодорога от Горловского участка на ОФ
Площадь:	515163 +/- 1256 кв. м
Кадастровая стоимость, руб.:	1184874.9
Кадастровые номера расположенных в пределах земельного участка объектов недвижимости:	54:07:000000:1017, 54:07:000000:1125, 54:07:000000:1161, 54:00:000000:420
Кадастровые номера объектов недвижимости, из которых образован объект недвижимости:	данные отсутствуют
Кадастровые номера образованных объектов недвижимости:	данные отсутствуют
Сведения о включении объекта недвижимости в состав предприятия как имущественного комплекса:	

Государственный регистратор		ФГИС ЕГРН
полное наименование должности	подпись	инициалы, фамилия

М.П.

Выписка из Единого государственного реестра недвижимости об объекте недвижимости

Сведения о характеристиках объекта недвижимости

Земельный участок			
(вид объекта недвижимости)			
Лист № ___ Раздела 1	Всего листов раздела 1 : ___	Всего разделов: ___	Всего листов выписки: ___
21.09.2018.№ 99/2018/180419718			
Кадастровый номер:		54:07:047413:5	

Категория земель:	Земли промышленности, энергетики, транспорта, связи, радиовещания, телевидения, информатики, земли для обеспечения космической деятельности, земли обороны, безопасности и земли иного специального назначения
Виды разрешенного использования:	для размещения автомобильной дороги
Сведения о кадастровом инженере:	Подлубный Василий Викторович №22-11-38
Сведения о лесах, водных объектах и об иных природных объектах, расположенных в пределах земельного участка:	данные отсутствуют
Сведения о том, что земельный участок полностью или частично расположен в границах зоны с особыми условиями использования территории или территории объекта культурного наследия	данные отсутствуют
Сведения о том, что земельный участок расположен в границах особой экономической зоны, территории опережающего социально-экономического развития, зоны территориального развития в Российской Федерации, игровой зоны:	данные отсутствуют
Сведения о том, что земельный участок расположен в границах особо охраняемой природной территории, охотничьих угодий, лесничеств, лесопарков:	данные отсутствуют
Сведения о результатах проведения государственного земельного надзора:	данные отсутствуют
Сведения о расположении земельного участка в границах территории, в отношении которой утвержден проект межевания территории:	данные отсутствуют

Государственный регистратор		ФГИС ЕГРН
полное наименование должности	подпись	инициалы, фамилия

М.П.

Выписка из Единого государственного реестра недвижимости об объекте недвижимости
Сведения о характеристиках объекта недвижимости

Земельный участок			
(вид объекта недвижимости)			
Лист № ___ Раздела 1	Всего листов раздела 1 : ___	Всего разделов: ___	Всего листов выписки: ___
21.09.2018.№ 99/2018/180419718			
Кадастровый номер:		54:07:047413:5	

Условный номер земельного участка:	данные отсутствуют
Сведения о принятии акта и (или) заключении договора, предусматривающих предоставление в соответствии с земельным законодательством исполнительным органом государственной власти или органом местного самоуправления находящегося в государственной или муниципальной собственности земельного участка для строительства наемного дома социального использования или наемного дома коммерческого использования:	данные отсутствуют
Сведения о том, что земельный участок или земельные участки образованы на основании решения об изъятии земельного участка и (или) расположенного на нем объекта недвижимости для государственных или муниципальных нужд:	данные отсутствуют
Сведения о том, что земельный участок образован из земель или земельного участка, государственная собственность на которые не разграничена:	данные отсутствуют
Сведения о наличии земельного спора о местоположении границ земельных участков:	данные отсутствуют
Статус записи об объекте недвижимости:	Сведения об объекте недвижимости имеют статус "актуальные, ранее учтенные"
Особые отметки:	Посредством данного земельного участка обеспечен доступ к земельному участку (земельным участкам) с кадастровым номером (кадастровыми номерами) 54:07:047413:1140, 54:07:047413:1143, 54:07:047413:1144, 54:07:047413:1170, 54:07:047413:1171, 54:07:047413:1224, 54:07:047413:1235. Сведения о видах разрешенного использования, площади имеют статус «Актуальные незасвидетельствованные». Право (ограничение права, обременение объекта недвижимости) зарегистрировано на данный объект недвижимости с видами разрешенного использования «Для размещения и эксплуатации иных объектов транспорта», площадью 468330 кв.м.Сведения необходимые для заполнения раздела 3 отсутствуют.Сведения необходимые для заполнения раздела 3.1 отсутствуют.Сведения необходимые для заполнения раздела 3.2 отсутствуют.Сведения необходимые для заполнения раздела 4 отсутствуют.Граница земельного участка не установлена в соответствии с требованиями земельного законодательства
Получатель выписки:	Галка Оксана Михайловна

Государственный регистратор	ФГИС ЕГРН
-----------------------------	-----------

полное наименование должности

подпись

инициалы, фамилия

М.П.

Выписка из Единого государственного реестра недвижимости об объекте недвижимости
Сведения о зарегистрированных правах

Земельный участок		
(вид объекта недвижимости)		
Лист № ____ Раздела 2	Всего листов раздела 2 : ____	
Всего разделов: ____		
Всего листов выписки: ____		
21.09.2018.№ 99/2018/180419718		
Кадастровый номер:	54:07:047413:5	
1.	Правообладатель (правообладатели):	
1.1.	данные о правообладателе отсутствуют	
2.	Вид, номер и дата государственной регистрации права:	
2.1.	не зарегистрировано	
3.	Ограничение прав и обременение объекта недвижимости:	
	3.1.1. вид:	аренда, Весь объект
	дата государственной регистрации:	02.11.2007
	номер государственной регистрации:	54-54-08/037/2007-302
	срок, на который установлено ограничение прав и обременение объекта недвижимости:	с 02.11.2007 по 31.12.2056
	лицо, в пользу которого установлено ограничение прав и обременение объекта недвижимости:	Акционерное общество "Сибирский Антрацит", ИНН: 5406192366
	основание государственной регистрации:	Договор аренды земельного участка №222-07 от 27.08.2007; Постановление главы Искитимского района Новосибирской области №1334 от 17.08.2007
4.	Договоры участия в долевом строительстве:	данные отсутствуют
5.	Заявленные в судебном порядке права требования:	данные отсутствуют
6.	Сведения о возражении в отношении зарегистрированного права:	данные отсутствуют
7.	Сведения о наличии решения об изъятии объекта недвижимости для государственных и муниципальных нужд:	данные отсутствуют
8.	Сведения о невозможности государственной регистрации без личного участия правообладателя или его законного представителя:	
9.	Правопритязания и сведения о наличии поступивших, но не рассмотренных заявлений о проведении государственной регистрации права (перехода, прекращения права), ограничения права или обременения объекта недвижимости, сделки в отношении объекта недвижимости:	данные отсутствуют
10.	Сведения об осуществлении государственной регистрации сделки, права, ограничения права без необходимого в силу закона согласия третьего лица, органа:	данные отсутствуют
11.	Сведения о невозможности государственной регистрации перехода, прекращения, ограничения права на земельный участок из земель сельскохозяйственного назначения:	

Государственный регистратор		ФГИС ЕГРН
полное наименование должности	подпись	инициалы, фамилия

Выписка из Единого государственного реестра недвижимости об объекте недвижимости
Сведения о частях земельного участка

Земельный участок			
(вид объекта недвижимости)			
Лист № ____ Раздела 4.1	Всего листов раздела 4.1 : ____	Всего разделов: ____	Всего листов выписки: ____
21.09.2018.№ 99/2018/180419718			
Кадастровый номер:		54:07:047413:5	

Учетный номер части	Площадь (м ²)	Содержание ограничения в использовании или ограничения права на объект недвижимости или обременения объекта недвижимости
1	2	3
1	174600	Иные ограничения (обременения) прав
2	1321	Ограничения прав на земельный участок, предусмотренные статьями 56, 56.1 Земельного кодекса Российской Федерации, 54.07.2.36, Карта (план) № б/н от 20.05.2013
3	2353	Ограничения прав на земельный участок, предусмотренные статьями 56, 56.1 Земельного кодекса Российской Федерации, 54.07.2.42, Карта (план) № б/н от 20.06.2013
4	3273	Ограничения прав на земельный участок, предусмотренные статьями 56, 56.1 Земельного кодекса Российской Федерации, 54.07.2.8, Постановления Совета Министров СССР Об утверждении правил охраны электрических сетей напряжением свыше 1000 Вольт № 255 от 26.03.1984
данные отсутствуют	весь	Аренда (в том числе, субаренда), Акционерное общество "Сибирский Антрацит"

Государственный регистратор		ФГИС ЕГРН
полное наименование должности	подпись	инициалы, фамилия

М.П.

Выписка из Единого государственного реестра недвижимости об объекте недвижимости

Сведения о характеристиках объекта недвижимости

На основании запроса от 29.06.2020 г., поступившего на рассмотрение 29.06.2020 г., сообщаем, что согласно записям Единого государственного реестра недвижимости:

Земельный участок			
(вид объекта недвижимости)			
Лист № ___ Раздела 1	Всего листов раздела 1 : ___	Всего разделов: ___	Всего листов выписки: ___
29.06.2020 № 99/2020/335533398			
Кадастровый номер:		54:07:047413:765	

Номер кадастрового квартала:	54:07:047413
Дата присвоения кадастрового номера:	07.01.1999
Ранее присвоенный государственный учетный номер:	данные отсутствуют
Адрес:	установлено относительно ориентира, расположенного за пределами участка. Ориентир здание поселкового совета. Участок находится примерно в 0,8 км от ориентира по направлению на юго-запад. Почтовый адрес ориентира: обл. Новосибирская, р-н Искитимский, рп. Линево, ул. Листвянская, 1
Площадь:	12000 +/- 15 кв. м
Кадастровая стоимость, руб.:	27600
Кадастровые номера расположенных в пределах земельного участка объектов недвижимости:	данные отсутствуют
Кадастровые номера объектов недвижимости, из которых образован объект недвижимости:	данные отсутствуют
Кадастровые номера образованных объектов недвижимости:	данные отсутствуют
Сведения о включении объекта недвижимости в состав предприятия как имущественного комплекса:	

Государственный регистратор		ФГИС ЕГРН
полное наименование должности	подпись	инициалы, фамилия

М.П.

Выписка из Единого государственного реестра недвижимости об объекте недвижимости
Сведения о характеристиках объекта недвижимости

Земельный участок			
(вид объекта недвижимости)			
Лист № ___ Раздела 1	Всего листов раздела 1 : ___	Всего разделов: ___	Всего листов выписки: ___
29.06.2020 № 99/2020/335533398			
Кадастровый номер:		54:07:047413:765	

Категория земель:	Земли промышленности, энергетики, транспорта, связи, радиовещания, телевидения, информатики, земли для обеспечения космической деятельности, земли обороны, безопасности и земли иного специального назначения
Виды разрешенного использования:	Под строительство подстанции ПС 110/10кВ "Койниха";
Сведения о кадастровом инженерере:	Бобриков Вадим Юрьевич №54-11-220
Сведения о лесах, водных объектах и об иных природных объектах, расположенных в пределах земельного участка:	данные отсутствуют
Сведения о том, что земельный участок полностью или частично расположен в границах зоны с особыми условиями использования территории или территории объекта культурного наследия	данные отсутствуют
Сведения о том, что земельный участок расположен в границах особой экономической зоны, территории опережающего социально-экономического развития, зоны территориального развития в Российской Федерации, игровой зоны:	данные отсутствуют
Сведения о том, что земельный участок расположен в границах особо охраняемой природной территории, охотничьих угодий, лесничеств, лесопарков:	данные отсутствуют
Сведения о результатах проведения государственного земельного надзора:	данные отсутствуют
Сведения о расположении земельного участка в границах территории, в отношении которой утвержден проект межевания территории:	данные отсутствуют

Государственный регистратор		ФГИС ЕГРН
полное наименование должности	подпись	инициалы, фамилия

М.П.

Выписка из Единого государственного реестра недвижимости об объекте недвижимости
Сведения о характеристиках объекта недвижимости

Земельный участок			
(вид объекта недвижимости)			
Лист № ___ Раздела 1	Всего листов раздела 1 : ___	Всего разделов: ___	Всего листов выписки: ___
29.06.2020 № 99/2020/335533398			
Кадастровый номер:		54:07:047413:765	

Условный номер земельного участка:	данные отсутствуют
Сведения о принятии акта и (или) заключении договора, предусматривающих предоставление в соответствии с земельным законодательством исполнительным органом государственной власти или органом местного самоуправления находящегося в государственной или муниципальной собственности земельного участка для строительства наемного дома социального использования или наемного дома коммерческого использования:	данные отсутствуют
Сведения о том, что земельный участок или земельные участки образованы на основании решения об изъятии земельного участка и (или) расположенного на нем объекта недвижимости для государственных или муниципальных нужд:	данные отсутствуют
Сведения о том, что земельный участок образован из земель или земельного участка, государственная собственность на которые не разграничена:	данные отсутствуют
Сведения о наличии земельного спора о местоположении границ земельных участков:	данные отсутствуют
Статус записи об объекте недвижимости:	Сведения об объекте недвижимости имеют статус "актуальные, ранее учтенные"
Особые отметки:	Сведения о видах разрешенного использования имеют статус «Актуальные незасвидетельствованные». Право (ограничение права, обременение объекта недвижимости) зарегистрировано на данный объект недвижимости с видами разрешенного использования «Для размещения иных обслуживающих сооружений и объектов». Сведения необходимые для заполнения раздела 4 отсутствуют.
Получатель выписки:	Зоткин Сергей Владимирович

Государственный регистратор		ФГИС ЕГРН
полное наименование должности	подпись	инициалы, фамилия

М.П.

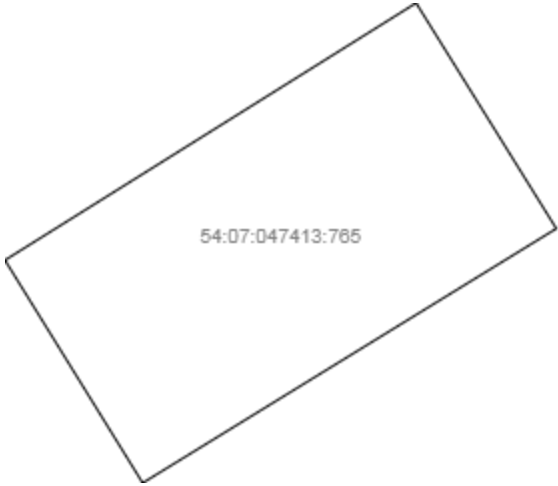
Выписка из Единого государственного реестра недвижимости об объекте недвижимости
Сведения о зарегистрированных правах

Земельный участок		
(вид объекта недвижимости)		
Лист № ____ Раздела 2	Всего листов раздела 2 : ____	Всего разделов: ____
29.06.2020 № 99/2020/335533398		
Кадастровый номер:		54:07:047413:765
1.	Правообладатель (правообладатели):	1.1. Администрация рабочего поселка Линево Искитимского района Новосибирской области, ИНН: 5443105837
2.	Вид, номер и дата государственной регистрации права:	2.1. Постоянное (бессрочное) пользование, № 54:07:047413:765-54/008/2019-1 от 27.08.2019
3.	Ограничение прав и обременение объекта недвижимости:	не зарегистрировано
4.	Договоры участия в долевом строительстве:	данные отсутствуют
5.	Заявленные в судебном порядке права требования:	данные отсутствуют
6.	Сведения о возражении в отношении зарегистрированного права:	данные отсутствуют
7.	Сведения о наличии решения об изъятии объекта недвижимости для государственных и муниципальных нужд:	данные отсутствуют
8.	Сведения о невозможности государственной регистрации без личного участия правообладателя или его законного представителя:	
9.	Правопритязания и сведения о наличии поступивших, но не рассмотренных заявлений о проведении государственной регистрации права (перехода, прекращения права), ограничения права или обременения объекта недвижимости, сделки в отношении объекта недвижимости:	данные отсутствуют
10.	Сведения об осуществлении государственной регистрации сделки, права, ограничения права без необходимого в силу закона согласия третьего лица, органа:	данные отсутствуют
11.	Сведения о невозможности государственной регистрации перехода, прекращения, ограничения права на земельный участок из земель сельскохозяйственного назначения:	
Государственный регистратор		ФГИС ЕГРН
полное наименование должности		инициалы, фамилия
		подпись

М.П.

Выписка из Единого государственного реестра недвижимости об объекте недвижимости
Описание местоположения земельного участка

Земельный участок			
(вид объекта недвижимости)			
Лист № ____ Раздела 3	Всего листов раздела 3 : ____	Всего разделов: ____	Всего листов выписки: ____
29.06.2020 № 99/2020/335533398			
Кадастровый номер:		54:07:047413:765	

План (чертеж, схема) земельного участка			
			
Масштаб 1: данные отсутствуют	Условные обозначения:		

Государственный регистратор		ФГИС ЕГРН
полное наименование должности	подпись	инициалы, фамилия

М.П.

Выписка из Единого государственного реестра недвижимости об объекте недвижимости
Описание местоположения земельного участка

Земельный участок			
(вид объекта недвижимости)			
Лист № ____ Раздела 3.1	Всего листов раздела 3.1 : ____	Всего разделов: ____	Всего листов выписки: ____
29.06.2020 № 99/2020/335533398			
Кадастровый номер:		54:07:047413:765	

Описание местоположения границ земельного участка							
Номер п/п	Номер точки		Дирекционный угол	Горизонтальное проложение, м	Описание закрепления на местности	Кадастровые номера смежных участков	Сведения об адресах правообладателей смежных земельных участков
	начальная	конечная					
1	2	3	4	5	6	7	8
1	1	2	данные отсутствуют	данные отсутствуют	-	данные отсутствуют	данные отсутствуют
2	2	3	данные отсутствуют	данные отсутствуют	-	данные отсутствуют	данные отсутствуют
3	3	4	данные отсутствуют	данные отсутствуют	-	данные отсутствуют	данные отсутствуют
4	4	1	данные отсутствуют	данные отсутствуют	-	данные отсутствуют	данные отсутствуют

Государственный регистратор		ФГИС ЕГРН
полное наименование должности	подпись	инициалы, фамилия

М.П.

Выписка из Единого государственного реестра недвижимости об объекте недвижимости
Описание местоположения земельного участка

Земельный участок			
(вид объекта недвижимости)			
Лист № ___ Раздела 3.2	Всего листов раздела 3.2 : ___	Всего разделов: ___	Всего листов выписки: ___
29.06.2020 № 99/2020/335533398			
Кадастровый номер:		54:07:047413:765	

Сведения о характерных точках границы земельного участка				
Система координат				
Зона №				
Номер точки	Координаты		Описание закрепления на местности	Средняя квадратическая погрешность определения координат характерных точек границ земельного участка, м
	X	Y		
1	2	3	4	5
1	424541.84	4226789	-	0.04
2	424620.59	4226914.88	-	0.04
3	424551.51	4226957.81	-	0.04
4	424473.62	4226831.16	-	0.04

Государственный регистратор		ФГИС ЕГРН
полное наименование должности	подпись	инициалы, фамилия

М.П.

Выписка из Единого государственного реестра недвижимости об объекте недвижимости

Сведения о характеристиках объекта недвижимости

На основании запроса от 12.03.2020 г., поступившего на рассмотрение 12.03.2020 г., сообщаем, что согласно записям Единого государственного реестра недвижимости:

Земельный участок			
(вид объекта недвижимости)			
Лист № ___ Раздела 1	Всего листов раздела 1 : ___	Всего разделов: ___	Всего листов выписки: ___
12.03.2020 № 99/2020/318470756			
Кадастровый номер:		54:07:047413:819	

Номер кадастрового квартала:	54:07:047413
Дата присвоения кадастрового номера:	20.09.2007
Ранее присвоенный государственный учетный номер:	данные отсутствуют
Адрес:	установлено относительно ориентира, расположенного за пределами участка. Ориентир здания магазина д.Шадрино. Участок находится примерно в 3,1 км от ориентира по направлению на северо-запад. Почтовый адрес ориентира: обл. Новосибирская, р-н Искитимский
Площадь:	911580 кв. м
Кадастровая стоимость, руб.:	197347954.2
Кадастровые номера расположенных в пределах земельного участка объектов недвижимости:	54:07:000000:1125, 54:00:000000:420
Кадастровые номера объектов недвижимости, из которых образован объект недвижимости:	54:07:047413:699
Кадастровые номера образованных объектов недвижимости:	54:07:047413:1222, 54:07:047413:1068, 54:07:047413:859, 54:07:047413:1205
Сведения о включении объекта недвижимости в состав предприятия как имущественного комплекса:	

Государственный регистратор		ФГИС ЕГРН
полное наименование должности	подпись	инициалы, фамилия

М.П.

Сведения о характеристиках объекта недвижимости

Земельный участок			
(вид объекта недвижимости)			
Лист № ___ Раздела 1	Всего листов раздела 1 : ___	Всего разделов: ___	Всего листов выписки: ___
12.03.2020 № 99/2020/318470756			
Кадастровый номер:		54:07:047413:819	

Категория земель:	Земли промышленности, энергетики, транспорта, связи, радиовещания, телевидения, информатики, земли для обеспечения космической деятельности, земли обороны, безопасности и земли иного специального назначения
Виды разрешенного использования:	Для размещения завода
Сведения о кадастровом инженере:	данные отсутствуют
Сведения о лесах, водных объектах и об иных природных объектах, расположенных в пределах земельного участка:	данные отсутствуют
Сведения о том, что земельный участок полностью или частично расположен в границах зоны с особыми условиями использования территории или территории объекта культурного наследия	данные отсутствуют
Сведения о том, что земельный участок расположен в границах особой экономической зоны, территории опережающего социально-экономического развития, зоны территориального развития в Российской Федерации, игровой зоны:	данные отсутствуют
Сведения о том, что земельный участок расположен в границах особо охраняемой природной территории, охотничьих угодий, лесничеств, лесопарков:	данные отсутствуют
Сведения о результатах проведения государственного земельного надзора:	данные отсутствуют
Сведения о расположении земельного участка в границах территории, в отношении которой утвержден проект межевания территории:	данные отсутствуют

Государственный регистратор		ФГИС ЕГРН
полное наименование должности	подпись	инициалы, фамилия

М.П.

Выписка из Единого государственного реестра недвижимости об объекте недвижимости
Сведения о характеристиках объекта недвижимости

Земельный участок			
(вид объекта недвижимости)			
Лист № ___ Раздела 1	Всего листов раздела 1 : ___	Всего разделов: ___	Всего листов выписки: ___
12.03.2020 № 99/2020/318470756			
Кадастровый номер:		54:07:047413:819	

Условный номер земельного участка:	данные отсутствуют
Сведения о принятии акта и (или) заключении договора, предусматривающих предоставление в соответствии с земельным законодательством исполнительным органом государственной власти или органом местного самоуправления находящегося в государственной или муниципальной собственности земельного участка для строительства наемного дома социального использования или наемного дома коммерческого использования:	данные отсутствуют
Сведения о том, что земельный участок или земельные участки образованы на основании решения об изъятии земельного участка и (или) расположенного на нем объекта недвижимости для государственных или муниципальных нужд:	данные отсутствуют
Сведения о том, что земельный участок образован из земель или земельного участка, государственная собственность на которые не разграничена:	данные отсутствуют
Сведения о наличии земельного спора о местоположении границ земельных участков:	данные отсутствуют
Статус записи об объекте недвижимости:	Сведения об объекте недвижимости имеют статус "актуальные, ранее учтенные"
Особые отметки:	Граница земельного участка не установлена в соответствии с требованиями земельного законодательства. Посредством данного земельного участка обеспечен доступ к земельному участку (земельным участкам) с кадастровым номером (кадастровыми номерами) 54:07:047413:1205, 54:07:047413:1261, 54:07:047413:1269, 54:07:047413:1270, 54:07:047413:1271, 54:07:047413:1272, 54:07:047413:1273. Сведения необходимые для заполнения раздела 2 отсутствуют. Сведения необходимые для заполнения раздела 3 отсутствуют. Сведения необходимые для заполнения раздела 3.1 отсутствуют. Сведения необходимые для заполнения раздела 3.2 отсутствуют. Сведения необходимые для заполнения раздела 4 отсутствуют.
Получатель выписки:	Зоткин Сергей Владимирович

Государственный регистратор		ФГИС ЕГРН
полное наименование должности	подпись	инициалы, фамилия

Выписка из Единого государственного реестра недвижимости об объекте недвижимости
Сведения о зарегистрированных правах

Государственный регистратор		ФГИС ЕГРН
полное наименование должности	подпись	инициалы, фамилия

М.П.

Выписка из Единого государственного реестра недвижимости об объекте недвижимости
Сведения о частях земельного участка

Земельный участок			
(вид объекта недвижимости)			
Лист № ___ Раздела 4.1	Всего листов раздела 4.1 : ___	Всего разделов: ___	Всего листов выписки: ___
12.03.2020 № 99/2020/318470756			
Кадастровый номер:		54:07:047413:819	

Учетный номер части	Площадь (м ²)	Содержание ограничения в использовании или ограничения права на объект недвижимости или обременения объекта недвижимости
1	2	3
1	5086	Ограничения прав на земельный участок, предусмотренные статьями 56, 56.1 Земельного кодекса Российской Федерации, 54.07.2.42, Карта (план) № б/н от 20.06.2013
2	3674	Ограничения прав на земельный участок, предусмотренные статьями 56, 56.1 Земельного кодекса Российской Федерации, 54.07.2.62, Постановление Правительства РФ об утверждении Правил охраны линий и сооружений связи Российской Федерации № 578 от 09.06.1995
3	431	Ограничения прав на земельный участок, предусмотренные статьями 56, 56.1 Земельного кодекса Российской Федерации, 54.07.2.63, Доверенность № 404 от 09.06.2015
5	1180	Ограничения прав на земельный участок, предусмотренные статьями 56, 56.1 Земельного кодекса Российской Федерации, 54.07.2.952, Постановление Правительства РФ "О порядке установления охранных зон объектов электросетевого хозяйства и особых условий использования земельных участков, расположенных в границах таких зон" № 160 от 24.02.2009
6	1175	Ограничения прав на земельный участок, предусмотренные статьями 56, 56.1 Земельного кодекса Российской Федерации, 54.07.2.957, Постановление Правительства РФ "О порядке установления охранных зон объектов электросетевого хозяйства и особых условий использования земельных участков, расположенных в границах таких зон" № 160 от 24.02.2009
7	1184	Ограничения прав на земельный участок, предусмотренные статьями 56, 56.1 Земельного кодекса Российской Федерации, 54.07.2.959, Постановление Правительства РФ "О порядке установления охранных зон объектов электросетевого хозяйства и особых условий использования земельных участков, расположенных в границах таких зон" № 160 от 24.02.2009
8	38821	Ограничения прав на земельный участок, предусмотренные статьями 56, 56.1 Земельного кодекса Российской Федерации, 54.07.2.972, Свидетельство о государственной регистрации права № 54АГ 278148 от 06.05.2008

Государственный регистратор		ФГИС ЕГРН
полное наименование должности	подпись	инициалы, фамилия

М.П.

Выписка из Единого государственного реестра недвижимости об объекте недвижимости

Сведения о характеристиках объекта недвижимости

На основании запроса от 19.09.2019 г., поступившего на рассмотрение 20.09.2019 г., сообщаем, что согласно записям Единого государственного реестра недвижимости:

Земельный участок			
(вид объекта недвижимости)			
Лист № ___ Раздела 1	Всего листов раздела 1 : ___	Всего разделов: ___	Всего листов выписки: ___
20.09.2019 № 99/2019/285178838			
Кадастровый номер:		54:07:047413:858	

Номер кадастрового квартала:	54:07:047413
Дата присвоения кадастрового номера:	21.06.2012
Ранее присвоенный государственный учетный номер:	данные отсутствуют
Адрес:	Новосибирская область, Искитимский район, МО Евсинский с/с, Искитимское лесничество
Площадь:	15157049 +/- 70312 кв. м
Кадастровая стоимость, руб.:	2182615.06
Кадастровые номера расположенных в пределах земельного участка объектов недвижимости:	54:07:047413:1044, 54:07:047413:1045, 54:07:000000:1164, 54:07:000000:1559, 54:07:047413:1131, 54:07:047413:1135, 54:00:000000:420
Кадастровые номера объектов недвижимости, из которых образован объект недвижимости:	54:07:000000:98
Кадастровые номера образованных объектов недвижимости:	54:07:047413:1275, 54:07:047413:1176, 54:07:047413:1250, 54:07:047413:1212, 54:07:047413:1243, 54:07:000000:1914
Сведения о включении объекта недвижимости в состав предприятия как имущественного комплекса:	

Государственный регистратор		ФГИС ЕГРН
полное наименование должности	подпись	инициалы, фамилия

М.П.

Выписка из Единого государственного реестра недвижимости об объекте недвижимости
Сведения о характеристиках объекта недвижимости

Земельный участок			
(вид объекта недвижимости)			
Лист № ___ Раздела 1	Всего листов раздела 1 : ___	Всего разделов: ___	Всего листов выписки: ___
20.09.2019 № 99/2019/285178838			
Кадастровый номер:		54:07:047413:858	

Категория земель:	Земли лесного фонда
Виды разрешенного использования:	леса первой, второй группы
Сведения о кадастровом инженерере:	Прудников Роман Викторович №№ 54-10-119
Сведения о лесах, водных объектах и об иных природных объектах, расположенных в пределах земельного участка:	данные отсутствуют
Сведения о том, что земельный участок полностью или частично расположен в границах зоны с особыми условиями использования территории или территории объекта культурного наследия	данные отсутствуют
Сведения о том, что земельный участок расположен в границах особой экономической зоны, территории опережающего социально-экономического развития, зоны территориального развития в Российской Федерации, игровой зоны:	данные отсутствуют
Сведения о том, что земельный участок расположен в границах особо охраняемой природной территории, охотничьих угодий, лесничеств, лесопарков:	данные отсутствуют
Сведения о результатах проведения государственного земельного надзора:	данные отсутствуют
Сведения о расположении земельного участка в границах территории, в отношении которой утвержден проект межевания территории:	данные отсутствуют

Государственный регистратор		ФГИС ЕГРН
полное наименование должности	подпись	инициалы, фамилия

М.П.

Выписка из Единого государственного реестра недвижимости об объекте недвижимости
Сведения о зарегистрированных правах

Земельный участок	
(вид объекта недвижимости)	
Лист № ____ Раздела 2	Всего листов раздела 2 : ____
Всего разделов: ____	
Всего листов выписки: ____	
20.09.2019 № 99/2019/285178838	
Кадастровый номер:	54:07:047413:858
1. Правообладатель (правообладатели):	1.1. РОССИЙСКАЯ ФЕДЕРАЦИЯ
2. Вид, номер и дата государственной регистрации права:	2.1. Собственность, № 54-54/008-54/008/044/2015-928/1 от 18.02.2016
3. Ограничение прав и обременение объекта недвижимости:	не зарегистрировано
4. Договоры участия в долевом строительстве:	данные отсутствуют
5. Заявленные в судебном порядке права требования:	данные отсутствуют
6. Сведения о возражении в отношении зарегистрированного права:	данные отсутствуют
7. Сведения о наличии решения об изъятии объекта недвижимости для государственных и муниципальных нужд:	данные отсутствуют
8. Сведения о невозможности государственной регистрации без личного участия правообладателя или его законного представителя:	
9. Правопритязания и сведения о наличии поступивших, но не рассмотренных заявлений о проведении государственной регистрации права (перехода, прекращения права), ограничения права или обременения объекта недвижимости, сделки в отношении объекта недвижимости:	данные отсутствуют
10. Сведения об осуществлении государственной регистрации сделки, права, ограничения права без необходимого в силу закона согласия третьего лица, органа:	данные отсутствуют
11. Сведения о невозможности государственной регистрации перехода, прекращения, ограничения права на земельный участок из земель сельскохозяйственного назначения:	

Государственный регистратор		ФГИС ЕГРН
полное наименование должности	подпись	инициалы, фамилия

М.П.

Выписка из Единого государственного реестра недвижимости об объекте недвижимости
Сведения о частях земельного участка

Земельный участок			
(вид объекта недвижимости)			
Лист № ____ Раздела 4.1	Всего листов раздела 4.1 : ____	Всего разделов: ____	Всего листов выписки: ____
20.09.2019.№ 99/2019/285178838			
Кадастровый номер:		54:07:047413:858	

Учетный номер части	Площадь (м ²)	Содержание ограничения в использовании или ограничения права на объект недвижимости или обременения объекта недвижимости
1	2	3
1	89970	Ограничения прав на земельный участок, предусмотренные статьями 56, 56.1 Земельного кодекса Российской Федерации, 54.07.2.36, Карта (план) № б/н от 20.05.2013
2	24871	Ограничения прав на земельный участок, предусмотренные статьями 56, 56.1 Земельного кодекса Российской Федерации, 54.07.2.42, Карта (план) № б/н от 20.06.2013
3	86792	Ограничения прав на земельный участок, предусмотренные статьями 56, 56.1 Земельного кодекса Российской Федерации, 54.07.2.8, Постановления Совета Министров СССР Об утверждении правил охраны электрических сетей напряжением свыше 1000 Вольт № 255 от 26.03.1984
4	162	Ограничения прав на земельный участок, предусмотренные статьями 56, 56.1 Земельного кодекса Российской Федерации, 54.07.2.62, Постановление Правительства РФ об утверждении Правил охраны линий и сооружений связи Российской Федерации № 578 от 09.06.1995

Государственный регистратор		ФГИС ЕГРН
полное наименование должности	подпись	инициалы, фамилия

М.П.

Выписка из Единого государственного реестра недвижимости об объекте недвижимости

Сведения о характеристиках объекта недвижимости

На основании запроса от 04.06.2019 г., поступившего на рассмотрение 05.06.2019 г., сообщаем, что согласно записям Единого государственного реестра недвижимости:

Земельный участок			
(вид объекта недвижимости)			
Лист № ___ Раздела 1	Всего листов раздела 1 : ___	Всего разделов: ___	Всего листов выписки: ___
05.06.2019 № 99/2019/264812731			
Кадастровый номер:		54:07:047413:1163	

Номер кадастрового квартала:	54:07:047413
Дата присвоения кадастрового номера:	16.06.2016
Ранее присвоенный государственный учетный номер:	данные отсутствуют
Адрес:	Новосибирская область, р-н Искитимский, ЗАО "Евсинское"
Площадь:	150001 +/- 4776 кв. м
Кадастровая стоимость, руб.:	417002.78
Кадастровые номера расположенных в пределах земельного участка объектов недвижимости:	данные отсутствуют
Кадастровые номера объектов недвижимости, из которых образован объект недвижимости:	54:07:047413:1
Кадастровые номера образованных объектов недвижимости:	данные отсутствуют
Сведения о включении объекта недвижимости в состав предприятия как имущественного комплекса:	

Государственный регистратор		ФГИС ЕГРН
полное наименование должности	подпись	инициалы, фамилия

М.П.

Выписка из Единого государственного реестра недвижимости об объекте недвижимости
Сведения о характеристиках объекта недвижимости

Земельный участок			
(вид объекта недвижимости)			
Лист № ___ Раздела 1	Всего листов раздела 1 : ___	Всего разделов: ___	Всего листов выписки: ___
05.06.2019 № 99/2019/264812731			
Кадастровый номер:		54:07:047413:1163	

Категория земель:	Земли сельскохозяйственного назначения
Виды разрешенного использования:	для сельскохозяйственного производства
Сведения о кадастровом инженерере:	Кадашева Наталья Алексеевна №54-10-176
Сведения о лесах, водных объектах и об иных природных объектах, расположенных в пределах земельного участка:	данные отсутствуют
Сведения о том, что земельный участок полностью или частично расположен в границах зоны с особыми условиями использования территории или территории объекта культурного наследия	данные отсутствуют
Сведения о том, что земельный участок расположен в границах особой экономической зоны, территории опережающего социально-экономического развития, зоны территориального развития в Российской Федерации, игровой зоны:	данные отсутствуют
Сведения о том, что земельный участок расположен в границах особо охраняемой природной территории, охотничьих угодий, лесничеств, лесопарков:	данные отсутствуют
Сведения о результатах проведения государственного земельного надзора:	данные отсутствуют
Сведения о расположении земельного участка в границах территории, в отношении которой утвержден проект межевания территории:	данные отсутствуют

Государственный регистратор		ФГИС ЕГРН
полное наименование должности	подпись	инициалы, фамилия

М.П.

Выписка из Единого государственного реестра недвижимости об объекте недвижимости
Сведения о характеристиках объекта недвижимости

Земельный участок			
(вид объекта недвижимости)			
Лист № ___ Раздела 1	Всего листов раздела 1 : ___	Всего разделов: ___	Всего листов выписки: ___
05.06.2019 № 99/2019/264812731			
Кадастровый номер:		54:07:047413:1163	

Условный номер земельного участка:	данные отсутствуют
Сведения о принятии акта и (или) заключении договора, предусматривающих предоставление в соответствии с земельным законодательством исполнительным органом государственной власти или органом местного самоуправления находящегося в государственной или муниципальной собственности земельного участка для строительства наемного дома социального использования или наемного дома коммерческого использования:	данные отсутствуют
Сведения о том, что земельный участок или земельные участки образованы на основании решения об изъятии земельного участка и (или) расположенного на нем объекта недвижимости для государственных или муниципальных нужд:	данные отсутствуют
Сведения о том, что земельный участок образован из земель или земельного участка, государственная собственность на которые не разграничена:	данные отсутствуют
Сведения о наличии земельного спора о местоположении границ земельных участков:	данные отсутствуют
Статус записи об объекте недвижимости:	Сведения об объекте недвижимости имеют статус "актуальные"
Особые отметки:	Граница земельного участка состоит из 2 контуров. Сведения о видах разрешенного использования имеют статус «Актуальные незасвидетельствованные». Право (ограничение права, обременение объекта недвижимости) зарегистрировано на данный объект недвижимости с видами разрешенного использования «Для иных видов использования, характерных для населённых пунктов». Сведения необходимые для заполнения раздела 4 отсутствуют.
Получатель выписки:	Кадашев Виктор Иванович

Государственный регистратор		ФГИС ЕГРН
полное наименование должности	подпись	инициалы, фамилия

М.П.

Выписка из Единого государственного реестра недвижимости об объекте недвижимости
Сведения о зарегистрированных правах

Земельный участок	
(вид объекта недвижимости)	
Лист № ____ Раздела 2	Всего листов раздела 2 : ____
Всего разделов: ____	
Всего листов выписки: ____	
05.06.2019.№ 99/2019/264812731	
Кадастровый номер:	54:07:047413:1163
1. Правообладатель (правообладатели):	1.1. Коровина Вера Васильевна
2. Вид, номер и дата государственной регистрации права:	2.1. Собственность, № 54-54/008-54/008/018/2016-178/1 от 07.07.2016
3. Ограничение прав и обременение объекта недвижимости:	не зарегистрировано
4. Договоры участия в долевом строительстве:	данные отсутствуют
5. Заявленные в судебном порядке права требования:	данные отсутствуют
6. Сведения о возражении в отношении зарегистрированного права:	данные отсутствуют
7. Сведения о наличии решения об изъятии объекта недвижимости для государственных и муниципальных нужд:	данные отсутствуют
8. Сведения о невозможности государственной регистрации без личного участия правообладателя или его законного представителя:	
9. Правопритязания и сведения о наличии поступивших, но не рассмотренных заявлений о проведении государственной регистрации права (перехода, прекращения права), ограничения права или обременения объекта недвижимости, сделки в отношении объекта недвижимости:	данные отсутствуют
10. Сведения об осуществлении государственной регистрации сделки, права, ограничения права без необходимого в силу закона согласия третьего лица, органа:	данные отсутствуют
11. Сведения о невозможности государственной регистрации перехода, прекращения, ограничения права на земельный участок из земель сельскохозяйственного назначения:	

Государственный регистратор		ФГИС ЕГРН
полное наименование должности	подпись	инициалы, фамилия

М.П.

Выписка из Единого государственного реестра недвижимости об объекте недвижимости
Описание местоположения земельного участка

Земельный участок			
(вид объекта недвижимости)			
Лист № ____ Раздела 3	Всего листов раздела 3 : ____	Всего разделов: ____	Всего листов выписки: ____
05.06.2019 № 99/2019/264812731			
Кадастровый номер:		54:07:047413:1163	


План (чертеж, схема) земельного участка			
Масштаб 1: данные отсутствуют	Условные обозначения:		

Государственный регистратор		ФГИС ЕГРН
полное наименование должности	подпись	инициалы, фамилия

М.П.

Выписка из Единого государственного реестра недвижимости об объекте недвижимости
Описание местоположения земельного участка

Земельный участок			
(вид объекта недвижимости)			
Лист № ___ Раздела 3	Всего листов раздела 3 : ___	Всего разделов: ___	Всего листов выписки: ___
05.06.2019 № 99/2019/264812731			
Кадастровый номер:		54:07:047413:1163	


План (чертеж, схема) земельного участка			
			
Масштаб 1: данные отсутствуют	Условные обозначения:		

Государственный регистратор		ФГИС ЕГРН
полное наименование должности	подпись	инициалы, фамилия

М.П.

Выписка из Единого государственного реестра недвижимости об объекте недвижимости
Описание местоположения земельного участка

Земельный участок			
(вид объекта недвижимости)			
Лист № ___ Раздела 3	Всего листов раздела 3 : ___	Всего разделов: ___	Всего листов выписки: ___
05.06.2019 № 99/2019/264812731			
Кадастровый номер:		54:07:047413:1163	

План (чертеж, схема) земельного участка			
			
Масштаб 1: данные отсутствуют	Условные обозначения:		

Государственный регистратор		ФГИС ЕГРН
полное наименование должности	подпись	инициалы, фамилия

М.П.

Выписка из Единого государственного реестра недвижимости об объекте недвижимости
Описание местоположения земельного участка

Земельный участок			
(вид объекта недвижимости)			
Лист № ___ Раздела 3.1	Всего листов раздела 3.1 : ___	Всего разделов: ___	Всего листов выписки: ___
05.06.2019.№ 99/2019/264812731			
Кадастровый номер:		54:07:047413:1163	

Описание местоположения границ земельного участка							
Номер п/п	Номер точки		Дирекционный угол	Горизонтальное проложение, м	Описание закрепления на местности	Кадастровые номера смежных участков	Сведения об адресах правообладателей смежных земельных участков
	начальная	конечная					
1	2	3	4	5	6	7	8
1	1	2	данные отсутствуют	данные отсутствуют	данные отсутствуют	данные отсутствуют	данные отсутствуют
2	1	2	данные отсутствуют	данные отсутствуют	данные отсутствуют	данные отсутствуют	данные отсутствуют
3	2	3	данные отсутствуют	данные отсутствуют	данные отсутствуют	данные отсутствуют	данные отсутствуют
4	2	3	данные отсутствуют	данные отсутствуют	данные отсутствуют	данные отсутствуют	данные отсутствуют
5	3	4	данные отсутствуют	данные отсутствуют	данные отсутствуют	данные отсутствуют	данные отсутствуют
6	3	4	данные отсутствуют	данные отсутствуют	данные отсутствуют	данные отсутствуют	данные отсутствуют
7	4	5	данные отсутствуют	данные отсутствуют	данные отсутствуют	данные отсутствуют	данные отсутствуют
8	4	1	данные отсутствуют	данные отсутствуют	данные отсутствуют	данные отсутствуют	данные отсутствуют
9	5	6	данные отсутствуют	данные отсутствуют	данные отсутствуют	данные отсутствуют	данные отсутствуют
10	6	7	данные отсутствуют	данные отсутствуют	данные отсутствуют	данные отсутствуют	данные отсутствуют
11	7	1	данные отсутствуют	данные отсутствуют	данные отсутствуют	данные отсутствуют	данные отсутствуют

Государственный регистратор		ФГИС ЕГРН
полное наименование должности	подпись	инициалы, фамилия

М.П.

Выписка из Единого государственного реестра недвижимости об объекте недвижимости
Описание местоположения земельного участка

Земельный участок			
(вид объекта недвижимости)			
Лист № ____ Раздела 3.2	Всего листов раздела 3.2 : ____	Всего разделов: ____	Всего листов выписки: ____
05.06.2019.№ 99/2019/264812731			
Кадастровый номер:		54:07:047413:1163	

Сведения о характерных точках границы земельного участка				
Система координат				
Зона №				
Номер точки	Координаты		Описание закрепления на местности	Средняя квадратическая погрешность определения координат характерных точек границ земельного участка, м
	X	Y		
1	2	3	4	5
1	429502.1	4227926.21	данные отсутствуют	2.5
2	429418.27	4227814.35	данные отсутствуют	2.5
3	429128.01	4227875.36	данные отсутствуют	7.5
4	429029.96	4227891.43	данные отсутствуют	7.5
5	429094.23	4227922.18	данные отсутствуют	7.5
6	429267.66	4228033.52	данные отсутствуют	7.5
7	429378.14	4228066.66	данные отсутствуют	2.5
8	428460.33	4227184.05	данные отсутствуют	7.5
9	427730.41	4226914.74	данные отсутствуют	2.5
10	427708.62	4227035.08	данные отсутствуют	7.5
11	428426.07	4227285.14	данные отсутствуют	7.5

Государственный регистратор		ФГИС ЕГРН
полное наименование должности	подпись	инициалы, фамилия

М.П.

Выписка из Единого государственного реестра недвижимости об объекте недвижимости

Сведения о характеристиках объекта недвижимости

На основании запроса от 21.09.2018 г., поступившего на рассмотрение 22.09.2018 г., сообщаем, что согласно записям Единого государственного реестра недвижимости:

Земельный участок			
(вид объекта недвижимости)			
Лист № ___ Раздела 1	Всего листов раздела 1 : ___	Всего разделов: ___	Всего листов выписки: ___
22.09.2018 № 99/2018/181236744			
Кадастровый номер:		54:07:047413:1191	

Номер кадастрового квартала:	54:07:047413
Дата присвоения кадастрового номера:	06.12.2016
Ранее присвоенный государственный учетный номер:	данные отсутствуют
Адрес:	Новосибирская область, р-н Искитимский
Площадь:	294289 +/- 4747 кв. м
Кадастровая стоимость, руб.:	812237.64
Кадастровые номера расположенных в пределах земельного участка объектов недвижимости:	54:00:000000:420
Кадастровые номера объектов недвижимости, из которых образован объект недвижимости:	54:07:047413:1134
Кадастровые номера образованных объектов недвижимости:	данные отсутствуют
Сведения о включении объекта недвижимости в состав предприятия как имущественного комплекса:	

Государственный регистратор		ФГИС ЕГРН
полное наименование должности	подпись	инициалы, фамилия

М.П.

Выписка из Единого государственного реестра недвижимости об объекте недвижимости

Сведения о характеристиках объекта недвижимости

Земельный участок			
(вид объекта недвижимости)			
Лист № ___ Раздела 1	Всего листов раздела 1 : ___	Всего разделов: ___	Всего листов выписки: ___
22.09.2018.№ 99/2018/181236744			
Кадастровый номер:		54:07:047413:1191	

Категория земель:	Земли промышленности, энергетики, транспорта, связи, радиовещания, телевидения, информатики, земли для обеспечения космической деятельности, земли обороны, безопасности и земли иного специального назначения
Виды разрешенного использования:	Для сельскохозяйственного производства
Сведения о кадастровом инженеру:	Подлубный Василий Викторович №22-11-38
Сведения о лесах, водных объектах и об иных природных объектах, расположенных в пределах земельного участка:	данные отсутствуют
Сведения о том, что земельный участок полностью или частично расположен в границах зоны с особыми условиями использования территории или территории объекта культурного наследия	данные отсутствуют
Сведения о том, что земельный участок расположен в границах особой экономической зоны, территории опережающего социально-экономического развития, зоны территориального развития в Российской Федерации, игровой зоны:	данные отсутствуют
Сведения о том, что земельный участок расположен в границах особо охраняемой природной территории, охотничьих угодий, лесничеств, лесопарков:	данные отсутствуют
Сведения о результатах проведения государственного земельного надзора:	данные отсутствуют
Сведения о расположении земельного участка в границах территории, в отношении которой утвержден проект межевания территории:	данные отсутствуют

Государственный регистратор		ФГИС ЕГРН
полное наименование должности	подпись	инициалы, фамилия

М.П.

Выписка из Единого государственного реестра недвижимости об объекте недвижимости
Сведения о характеристиках объекта недвижимости

Земельный участок			
(вид объекта недвижимости)			
Лист № ___ Раздела 1	Всего листов раздела 1 : ___	Всего разделов: ___	Всего листов выписки: ___
22.09.2018.№ 99/2018/181236744			
Кадастровый номер:		54:07:047413:1191	

Условный номер земельного участка:	данные отсутствуют
Сведения о принятии акта и (или) заключении договора, предусматривающих предоставление в соответствии с земельным законодательством исполнительным органом государственной власти или органом местного самоуправления находящегося в государственной или муниципальной собственности земельного участка для строительства наемного дома социального использования или наемного дома коммерческого использования:	данные отсутствуют
Сведения о том, что земельный участок или земельные участки образованы на основании решения об изъятии земельного участка и (или) расположенного на нем объекта недвижимости для государственных или муниципальных нужд:	данные отсутствуют
Сведения о том, что земельный участок образован из земель или земельного участка, государственная собственность на которые не разграничена:	данные отсутствуют
Сведения о наличии земельного спора о местоположении границ земельных участков:	данные отсутствуют
Статус записи об объекте недвижимости:	Сведения об объекте недвижимости имеют статус "актуальные"
Особые отметки:	Граница земельного участка состоит из 2 контуров. Для данного земельного участка обеспечен доступ посредством земельного участка (земельных участков) с кадастровым номером (кадастровыми номерами) 54:07:047413:1134. Сведения о категории земель, видах разрешенного использовании имеют статус «Актуальные незасвидетельствованные». Право (ограничение права, обременение объекта недвижимости) зарегистрировано на данный объект недвижимости с категорией земель «Земли сельскохозяйственного назначения», видами разрешенного использования «Для использования в качестве сельскохозяйственных угодий». Сведения необходимые для заполнения раздела 3 отсутствуют. Сведения необходимые для заполнения раздела 3.1 отсутствуют. Сведения необходимые для заполнения раздела 3.2 отсутствуют. Сведения необходимые для заполнения раздела 4 отсутствуют. Граница земельного участка не установлена в соответствии с требованиями земельного законодательства
Получатель выписки:	Галка Оксана Михайловна

Государственный регистратор	ФГИС ЕГРН
-----------------------------	-----------

полное наименование должности

подпись

инициалы, фамилия

М.П.

Выписка из Единого государственного реестра недвижимости об объекте недвижимости
Сведения о зарегистрированных правах

Земельный участок		
(вид объекта недвижимости)		
Лист № ____ Раздела 2	Всего листов раздела 2 : ____	Всего разделов: ____
22.09.2018.№ 99/2018/181236744		
Кадастровый номер:		54:07:047413:1191
1.	Правообладатель (правообладатели):	1.1. ОБЩЕСТВО С ОГРАНИЧЕННОЙ ОТВЕТСТВЕННОСТЬЮ "ПЕЧОРСКАЯ ГОРНАЯ КОМПАНИЯ", ИНН: 7707332067
2.	Вид, номер и дата государственной регистрации права:	2.1. Собственность, № 54:07:047413:1191-54/008/2017-2 от 28.11.2017
3.	Ограничение прав и обременение объекта недвижимости:	не зарегистрировано
4.	Договоры участия в долевом строительстве:	данные отсутствуют
5.	Заявленные в судебном порядке права требования:	данные отсутствуют
6.	Сведения о возражении в отношении зарегистрированного права:	данные отсутствуют
7.	Сведения о наличии решения об изъятии объекта недвижимости для государственных и муниципальных нужд:	данные отсутствуют
8.	Сведения о невозможности государственной регистрации без личного участия правообладателя или его законного представителя:	
9.	Правопритязания и сведения о наличии поступивших, но не рассмотренных заявлений о проведении государственной регистрации права (перехода, прекращения права), ограничения права или обременения объекта недвижимости, сделки в отношении объекта недвижимости:	данные отсутствуют
10.	Сведения об осуществлении государственной регистрации сделки, права, ограничения права без необходимого в силу закона согласия третьего лица, органа:	данные отсутствуют
11.	Сведения о невозможности государственной регистрации перехода, прекращения, ограничения права на земельный участок из земель сельскохозяйственного назначения:	
Государственный регистратор		ФГИС ЕГРН
полное наименование должности		инициалы, фамилия
		подпись

М.П.

Выписка из Единого государственного реестра недвижимости об объекте недвижимости
Сведения о частях земельного участка

Земельный участок			
(вид объекта недвижимости)			
Лист № ___ Раздела 4.1	Всего листов раздела 4.1 : ___	Всего разделов: ___	Всего листов выписки: ___
22.09.2018.№ 99/2018/181236744			
Кадастровый номер:		54:07:047413:1191	

Учетный номер части	Площадь (м ²)	Содержание ограничения в использовании или ограничения права на объект недвижимости или обременения объекта недвижимости
1	2	3
1	28174	Ограничения прав на земельный участок, предусмотренные статьями 56, 56.1 Земельного кодекса Российской Федерации, 54.07.2.42, Карта (план) № б/н от 20.06.2013

Государственный регистратор		ФГИС ЕГРН
полное наименование должности	подпись	инициалы, фамилия

М.П.

Выписка из Единого государственного реестра недвижимости об объекте недвижимости

Сведения о характеристиках объекта недвижимости

На основании запроса от 21.09.2018 г., поступившего на рассмотрение 21.09.2018 г., сообщаем, что согласно записям Единого государственного реестра недвижимости:

Земельный участок			
(вид объекта недвижимости)			
Лист № ___ Раздела 1	Всего листов раздела 1 : ___	Всего разделов: ___	Всего листов выписки: ___
21.09.2018 № 99/2018/180423404			
Кадастровый номер:		54:07:047413:1225	

Номер кадастрового квартала:	54:07:047413
Дата присвоения кадастрового номера:	14.08.2017
Ранее присвоенный государственный учетный номер:	данные отсутствуют
Адрес:	Новосибирская область, р-н Искитимский
Площадь:	553710 +/- 6511 кв. м
Кадастровая стоимость, руб.:	11074.2
Кадастровые номера расположенных в пределах земельного участка объектов недвижимости:	54:07:000000:1017, 54:00:000000:420
Кадастровые номера объектов недвижимости, из которых образован объект недвижимости:	54:07:047413:1182, 54:07:047413:1133
Кадастровые номера образованных объектов недвижимости:	данные отсутствуют
Сведения о включении объекта недвижимости в состав предприятия как имущественного комплекса:	

Государственный регистратор		ФГИС ЕГРН
полное наименование должности	подпись	инициалы, фамилия

М.П.

Сведения о характеристиках объекта недвижимости

Земельный участок			
(вид объекта недвижимости)			
Лист № ___ Раздела 1	Всего листов раздела 1 : ___	Всего разделов: ___	Всего листов выписки: ___
21.09.2018.№ 99/2018/180423404			
Кадастровый номер:		54:07:047413:1225	

Категория земель:	Земли промышленности, энергетики, транспорта, связи, радиовещания, телевидения, информатики, земли для обеспечения космической деятельности, земли обороны, безопасности и земли иного специального назначения
Виды разрешенного использования:	для сельскохозяйственного производства
Сведения о кадастровом инженере:	Волегжанина Татьяна Валерьевна №86-10-6
Сведения о лесах, водных объектах и об иных природных объектах, расположенных в пределах земельного участка:	данные отсутствуют
Сведения о том, что земельный участок полностью или частично расположен в границах зоны с особыми условиями использования территории или территории объекта культурного наследия	данные отсутствуют
Сведения о том, что земельный участок расположен в границах особой экономической зоны, территории опережающего социально-экономического развития, зоны территориального развития в Российской Федерации, игровой зоны:	данные отсутствуют
Сведения о том, что земельный участок расположен в границах особо охраняемой природной территории, охотничьих угодий, лесничеств, лесопарков:	данные отсутствуют
Сведения о результатах проведения государственного земельного надзора:	данные отсутствуют
Сведения о расположении земельного участка в границах территории, в отношении которой утвержден проект межевания территории:	данные отсутствуют

Государственный регистратор		ФГИС ЕГРН
полное наименование должности	подпись	инициалы, фамилия

М.П.

Выписка из Единого государственного реестра недвижимости об объекте недвижимости
Сведения о характеристиках объекта недвижимости

Земельный участок			
(вид объекта недвижимости)			
Лист № ___ Раздела 1	Всего листов раздела 1 : ___	Всего разделов: ___	Всего листов выписки: ___
21.09.2018.№ 99/2018/180423404			
Кадастровый номер:		54:07:047413:1225	

Условный номер земельного участка:	данные отсутствуют
Сведения о принятии акта и (или) заключении договора, предусматривающих предоставление в соответствии с земельным законодательством исполнительным органом государственной власти или органом местного самоуправления находящегося в государственной или муниципальной собственности земельного участка для строительства наемного дома социального использования или наемного дома коммерческого использования:	данные отсутствуют
Сведения о том, что земельный участок или земельные участки образованы на основании решения об изъятии земельного участка и (или) расположенного на нем объекта недвижимости для государственных или муниципальных нужд:	данные отсутствуют
Сведения о том, что земельный участок образован из земель или земельного участка, государственная собственность на которые не разграничена:	данные отсутствуют
Сведения о наличии земельного спора о местоположении границ земельных участков:	данные отсутствуют
Статус записи об объекте недвижимости:	Сведения об объекте недвижимости имеют статус "актуальные"
Особые отметки:	Граница земельного участка состоит из 9 контуров. Сведения о категории земель, видах разрешенного использования имеют статус «Актуальные незасвидетельствованные». Право (ограничение права, обременение объекта недвижимости) зарегистрировано на данный объект недвижимости с категорией земель «Земли сельскохозяйственного назначения», видами разрешенного использования «Для использования в качестве сельскохозяйственных угодий».
Получатель выписки:	Галка Оксана Михайловна

Государственный регистратор		ФГИС ЕГРН
полное наименование должности	подпись	инициалы, фамилия

М.П.

Выписка из Единого государственного реестра недвижимости об объекте недвижимости
Сведения о зарегистрированных правах

Земельный участок		
(вид объекта недвижимости)		
Лист № ____ Раздела 2	Всего листов раздела 2 : ____	Всего разделов: ____
21.09.2018.№ 99/2018/180423404		
Кадастровый номер:		54:07:047413:1225
1.	Правообладатель (правообладатели):	1.1. ОБЩЕСТВО С ОГРАНИЧЕННОЙ ОТВЕТСТВЕННОСТЬЮ "ПЕЧОРСКАЯ ГОРНАЯ КОМПАНИЯ", ИНН: 7707332067
2.	Вид, номер и дата государственной регистрации права:	2.1. Собственность, № 54:07:047413:1225-54/008/2017-1 от 15.08.2017
3.	Ограничение прав и обременение объекта недвижимости:	не зарегистрировано
4.	Договоры участия в долевом строительстве:	данные отсутствуют
5.	Заявленные в судебном порядке права требования:	данные отсутствуют
6.	Сведения о возражении в отношении зарегистрированного права:	данные отсутствуют
7.	Сведения о наличии решения об изъятии объекта недвижимости для государственных и муниципальных нужд:	данные отсутствуют
8.	Сведения о невозможности государственной регистрации без личного участия правообладателя или его законного представителя:	
9.	Правопритязания и сведения о наличии поступивших, но не рассмотренных заявлений о проведении государственной регистрации права (перехода, прекращения права), ограничения права или обременения объекта недвижимости, сделки в отношении объекта недвижимости:	данные отсутствуют
10.	Сведения об осуществлении государственной регистрации сделки, права, ограничения права без необходимого в силу закона согласия третьего лица, органа:	данные отсутствуют
11.	Сведения о невозможности государственной регистрации перехода, прекращения, ограничения права на земельный участок из земель сельскохозяйственного назначения:	
Государственный регистратор		ФГИС ЕГРН
полное наименование должности		инициалы, фамилия
		подпись

М.П.

Выписка из Единого государственного реестра недвижимости об объекте недвижимости
Описание местоположения земельного участка

Земельный участок			
(вид объекта недвижимости)			
Лист № ____ Раздела 3	Всего листов раздела 3 : ____	Всего разделов: ____	Всего листов выписки: ____
21.09.2018 № 99/2018/180423404			
Кадастровый номер:		54:07:047413:1225	

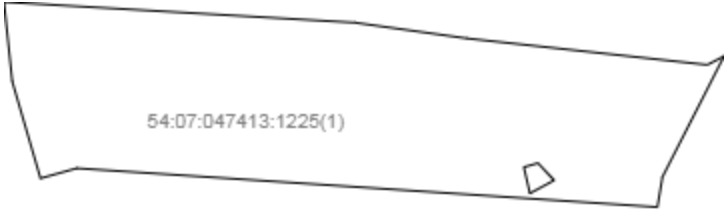
План (чертеж, схема) земельного участка			
Масштаб 1: данные отсутствуют	Условные обозначения:		

Государственный регистратор		ФГИС ЕГРН
полное наименование должности	подпись	инициалы, фамилия

М.П.

Выписка из Единого государственного реестра недвижимости об объекте недвижимости
Описание местоположения земельного участка

Земельный участок			
(вид объекта недвижимости)			
Лист № ___ Раздела 3	Всего листов раздела 3 : ___	Всего разделов: ___	Всего листов выписки: ___
21.09.2018 № 99/2018/180423404			
Кадастровый номер:		54:07:047413:1225	

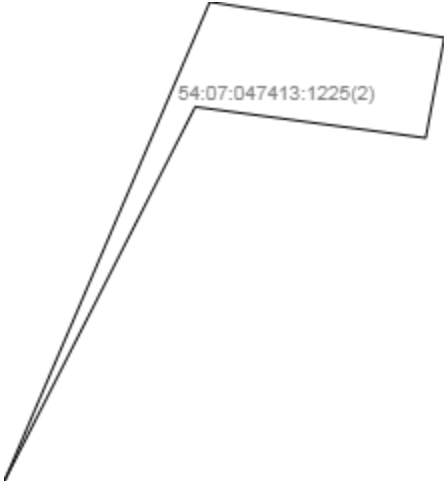
План (чертеж, схема) земельного участка			
			
Масштаб 1: данные отсутствуют	Условные обозначения:		

Государственный регистратор		ФГИС ЕГРН
полное наименование должности	подпись	инициалы, фамилия

М.П.

Выписка из Единого государственного реестра недвижимости об объекте недвижимости
Описание местоположения земельного участка

Земельный участок			
(вид объекта недвижимости)			
Лист № ___ Раздела 3	Всего листов раздела 3 : ___	Всего разделов: ___	Всего листов выписки: ___
21.09.2018 № 99/2018/180423404			
Кадастровый номер:		54:07:047413:1225	

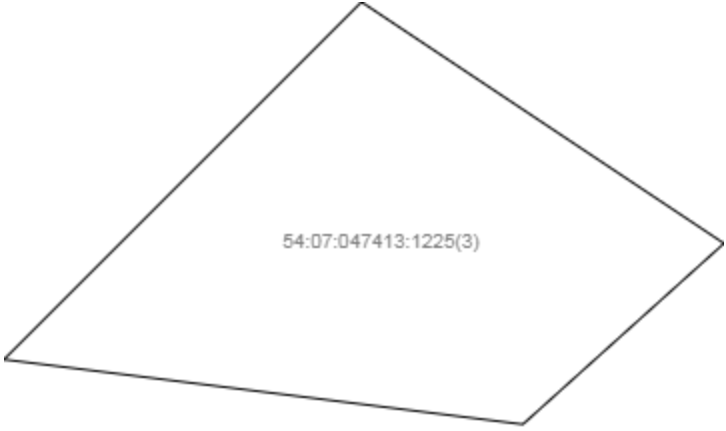
План (чертеж, схема) земельного участка			
			
Масштаб 1: данные отсутствуют	Условные обозначения:		

Государственный регистратор		ФГИС ЕГРН
полное наименование должности	подпись	инициалы, фамилия

М.П.

Выписка из Единого государственного реестра недвижимости об объекте недвижимости
Описание местоположения земельного участка

Земельный участок			
(вид объекта недвижимости)			
Лист № ___ Раздела 3	Всего листов раздела 3 : ___	Всего разделов: ___	Всего листов выписки: ___
21.09.2018 № 99/2018/180423404			
Кадастровый номер:		54:07:047413:1225	


План (чертеж, схема) земельного участка			
			
Масштаб 1: данные отсутствуют	Условные обозначения:		

Государственный регистратор		ФГИС ЕГРН
полное наименование должности	подпись	инициалы, фамилия

М.П.

Выписка из Единого государственного реестра недвижимости об объекте недвижимости
Описание местоположения земельного участка

Земельный участок			
(вид объекта недвижимости)			
Лист № ___ Раздела 3	Всего листов раздела 3 : ___	Всего разделов: ___	Всего листов выписки: ___
21.09.2018 № 99/2018/180423404			
Кадастровый номер:		54:07:047413:1225	

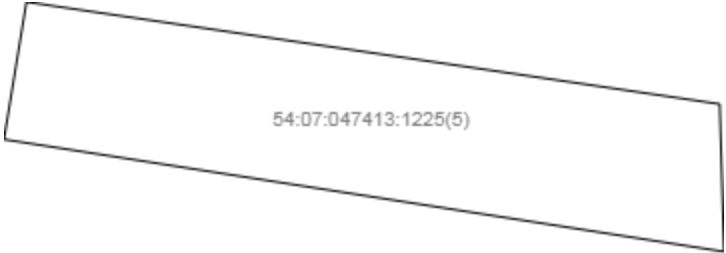
План (чертеж, схема) земельного участка			
			
Масштаб 1: данные отсутствуют	Условные обозначения:		

Государственный регистратор		ФГИС ЕГРН
полное наименование должности	подпись	инициалы, фамилия

М.П.

Выписка из Единого государственного реестра недвижимости об объекте недвижимости
Описание местоположения земельного участка

Земельный участок			
(вид объекта недвижимости)			
Лист № ___ Раздела 3	Всего листов раздела 3 : ___	Всего разделов: ___	Всего листов выписки: ___
21.09.2018 № 99/2018/180423404			
Кадастровый номер:		54:07:047413:1225	

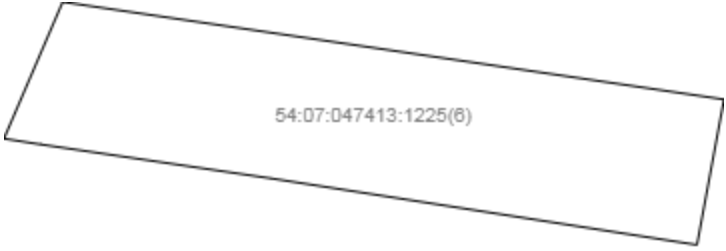
План (чертеж, схема) земельного участка			
			
Масштаб 1: данные отсутствуют	Условные обозначения:		

Государственный регистратор		ФГИС ЕГРН
полное наименование должности	подпись	инициалы, фамилия

М.П.

Выписка из Единого государственного реестра недвижимости об объекте недвижимости
Описание местоположения земельного участка

Земельный участок			
(вид объекта недвижимости)			
Лист № ___ Раздела <u>3</u>	Всего листов раздела <u>3</u> : ___	Всего разделов: ___	Всего листов выписки: ___
21.09.2018 № 99/2018/180423404			
Кадастровый номер:		54:07:047413:1225	

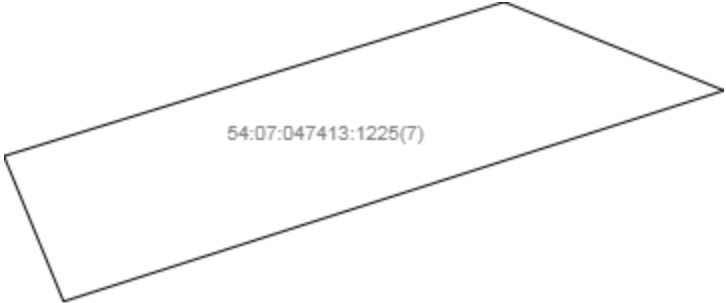
План (чертеж, схема) земельного участка			
			
Масштаб 1: данные отсутствуют	Условные обозначения:		

Государственный регистратор		ФГИС ЕГРН
полное наименование должности	подпись	инициалы, фамилия

М.П.

Выписка из Единого государственного реестра недвижимости об объекте недвижимости
Описание местоположения земельного участка

Земельный участок			
(вид объекта недвижимости)			
Лист № ___ Раздела 3	Всего листов раздела 3 : ___	Всего разделов: ___	Всего листов выписки: ___
21.09.2018 № 99/2018/180423404			
Кадастровый номер:		54:07:047413:1225	

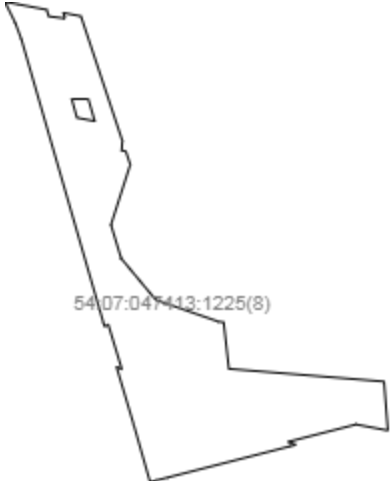
План (чертеж, схема) земельного участка			
			
Масштаб 1: данные отсутствуют	Условные обозначения:		

Государственный регистратор		ФГИС ЕГРН
полное наименование должности	подпись	инициалы, фамилия

М.П.

Выписка из Единого государственного реестра недвижимости об объекте недвижимости
Описание местоположения земельного участка

Земельный участок			
(вид объекта недвижимости)			
Лист № ___ Раздела <u>3</u>	Всего листов раздела <u>3</u> : ___	Всего разделов: ___	Всего листов выписки: ___
21.09.2018 № 99/2018/180423404			
Кадастровый номер:		54:07:047413:1225	

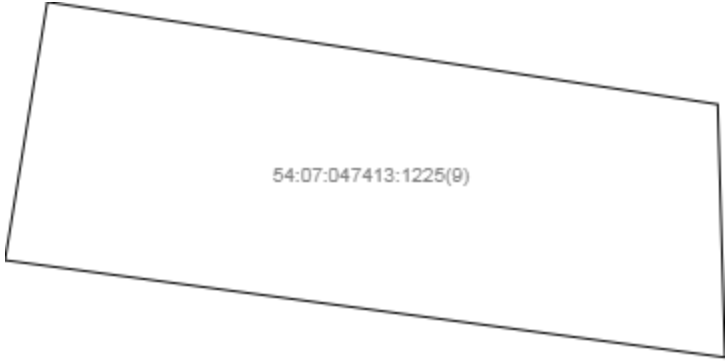
План (чертеж, схема) земельного участка			
			
Масштаб 1: данные отсутствуют	Условные обозначения:		

Государственный регистратор		ФГИС ЕГРН
полное наименование должности	подпись	инициалы, фамилия

М.П.

Выписка из Единого государственного реестра недвижимости об объекте недвижимости
Описание местоположения земельного участка

Земельный участок			
(вид объекта недвижимости)			
Лист № ___ Раздела 3	Всего листов раздела 3 : ___	Всего разделов: ___	Всего листов выписки: ___
21.09.2018 № 99/2018/180423404			
Кадастровый номер:		54:07:047413:1225	

План (чертеж, схема) земельного участка			
			
Масштаб 1: данные отсутствуют	Условные обозначения:		

Государственный регистратор		ФГИС ЕГРН
полное наименование должности	подпись	инициалы, фамилия

М.П.

Выписка из Единого государственного реестра недвижимости об объекте недвижимости
Описание местоположения земельного участка

Земельный участок			
(вид объекта недвижимости)			
Лист № ___ Раздела 3.1	Всего листов раздела 3.1 : ___	Всего разделов: ___	Всего листов выписки: ___
21.09.2018.№ 99/2018/180423404			
Кадастровый номер:		54:07:047413:1225	

Описание местоположения границ земельного участка							
Номер п/п	Номер точки		Дирекционный угол	Горизонтальное проложение, м	Описание закрепления на местности	Кадастровые номера смежных участков	Сведения об адресах правообладателей смежных земельных участков
	начальная	конечная					
1	2	3	4	5	6	7	8
1	1	2	данные отсутствуют	данные отсутствуют	-	данные отсутствуют	данные отсутствуют
2	2	3	данные отсутствуют	данные отсутствуют	-	данные отсутствуют	данные отсутствуют
3	3	4	данные отсутствуют	данные отсутствуют	-	данные отсутствуют	данные отсутствуют
4	4	5	данные отсутствуют	данные отсутствуют	-	данные отсутствуют	данные отсутствуют
5	5	6	данные отсутствуют	данные отсутствуют	-	данные отсутствуют	данные отсутствуют
6	6	7	данные отсутствуют	данные отсутствуют	-	данные отсутствуют	данные отсутствуют
7	7	8	данные отсутствуют	данные отсутствуют	-	данные отсутствуют	данные отсутствуют
8	8	9	данные отсутствуют	данные отсутствуют	-	данные отсутствуют	данные отсутствуют
9	9	10	данные отсутствуют	данные отсутствуют	-	данные отсутствуют	данные отсутствуют
10	10	11	данные отсутствуют	данные отсутствуют	-	данные отсутствуют	данные отсутствуют
11	11	1	данные отсутствуют	данные отсутствуют	-	данные отсутствуют	данные отсутствуют
12	18	19	данные отсутствуют	данные отсутствуют	-	данные отсутствуют	данные отсутствуют
13	19	20	данные отсутствуют	данные отсутствуют	-	данные отсутствуют	данные отсутствуют
14	20	21	данные отсутствуют	данные отсутствуют	-	данные отсутствуют	данные отсутствуют

			отсутствуют	отсутствуют			
15	21	22	данные отсутствуют	данные отсутствуют	-	данные отсутствуют	данные отсутствуют

Государственный регистратор		ФГИС ЕГРН
полное наименование должности	подпись	инициалы, фамилия

М.П.

Выписка из Единого государственного реестра недвижимости об объекте недвижимости
Описание местоположения земельного участка

Земельный участок			
(вид объекта недвижимости)			
Лист № ___ Раздела 3.1	Всего листов раздела 3.1 : ___	Всего разделов: ___	Всего листов выписки: ___
21.09.2018.№ 99/2018/180423404			
Кадастровый номер:		54:07:047413:1225	

Описание местоположения границ земельного участка							
Номер п/п	Номер точки		Дирекционный угол	Горизонтальное проложение, м	Описание закрепления на местности	Кадастровые номера смежных участков	Сведения об адресах правообладателей смежных земельных участков
	начальная	конечная					
1	2	3	4	5	6	7	8
16	22	23	данные отсутствуют	данные отсутствуют	-	данные отсутствуют	данные отсутствуют
17	23	24	данные отсутствуют	данные отсутствуют	-	данные отсутствуют	данные отсутствуют
18	24	25	данные отсутствуют	данные отсутствуют	-	данные отсутствуют	данные отсутствуют
19	25	26	данные отсутствуют	данные отсутствуют	-	данные отсутствуют	данные отсутствуют
20	26	27	данные отсутствуют	данные отсутствуют	-	данные отсутствуют	данные отсутствуют
21	27	28	данные отсутствуют	данные отсутствуют	-	данные отсутствуют	данные отсутствуют
22	28	29	данные отсутствуют	данные отсутствуют	-	данные отсутствуют	данные отсутствуют
23	29	30	данные отсутствуют	данные отсутствуют	-	данные отсутствуют	данные отсутствуют
24	30	31	данные отсутствуют	данные отсутствуют	-	данные отсутствуют	данные отсутствуют
25	31	32	данные отсутствуют	данные отсутствуют	-	данные отсутствуют	данные отсутствуют
26	32	33	данные отсутствуют	данные отсутствуют	-	данные отсутствуют	данные отсутствуют
27	33	34	данные отсутствуют	данные отсутствуют	-	данные отсутствуют	данные отсутствуют
28	34	35	данные отсутствуют	данные отсутствуют	-	данные отсутствуют	данные отсутствуют
29	35	36	данные отсутствуют	данные отсутствуют	-	данные отсутствуют	данные отсутствуют

			отсутствуют	отсутствуют			
30	36	1	данные отсутствуют	данные отсутствуют	-	данные отсутствуют	данные отсутствуют

Государственный регистратор		ФГИС ЕГРН
полное наименование должности	подпись	инициалы, фамилия

М.П.

Выписка из Единого государственного реестра недвижимости об объекте недвижимости
Описание местоположения земельного участка

Земельный участок			
(вид объекта недвижимости)			
Лист № ___ Раздела 3.2	Всего листов раздела 3.2 : ___	Всего разделов: ___	Всего листов выписки: ___
21.09.2018.№ 99/2018/180423404			
Кадастровый номер:		54:07:047413:1225	

Сведения о характерных точках границы земельного участка				
Система координат				
Зона №				
Номер точки	Координаты		Описание закрепления на местности	Средняя квадратическая погрешность определения координат характерных точек границ земельного участка, м
	X	Y		
1	2	3	4	5
1	427087.47	4226729.92	Закрепление отсутствует	0.3
2	427050.15	4227364.09	Закрепление отсутствует	2.5
3	427021.5	4227568.08	Закрепление отсутствует	2.5
4	426973.79	4228002.27	Закрепление отсутствует	2.5
5	426989.26	4228032.31	Закрепление отсутствует	2.5
6	426771.06	4227921.09	Закрепление отсутствует	0.3
7	426716.44	4227911.83	Закрепление отсутствует	0.3
8	426786.73	4226861.68	Закрепление отсутствует	0.3
9	426768.46	4226795.97	Закрепление отсутствует	0.3
10	426943.72	4226744.86	Закрепление отсутствует	0.3
11	427054.85	4226733.32	Закрепление отсутствует	0.3
12	426788.68	4227670.3	Закрепление отсутствует	0.3
13	426795.98	4227695.86	Закрепление отсутствует	0.3
14	426764.95	4227725.06	Закрепление отсутствует	0.3
15	426741.22	4227681.26	Закрепление отсутствует	0.3

Государственный регистратор		ФГИС ЕГРН
полное наименование должности	подпись	инициалы, фамилия

М.П.

Выписка из Единого государственного реестра недвижимости об объекте недвижимости
Описание местоположения земельного участка

Земельный участок			
(вид объекта недвижимости)			
Лист № ___ Раздела 3.2	Всего листов раздела 3.2 : ___	Всего разделов: ___	Всего листов выписки: ___
21.09.2018.№ 99/2018/180423404			
Кадастровый номер:		54:07:047413:1225	

Сведения о характерных точках границы земельного участка				
Система координат				
Зона №				
Номер точки	Координаты		Описание закрепления на местности	Средняя квадратическая погрешность определения координат характерных точек границ земельного участка, м
	X	Y		
1	2	3	4	5
16	427455.66	4228258.26	Закрепление отсутствует	2.5
17	427453.61	4228271.3	Закрепление отсутствует	2.5
18	427450.44	4228292.89	Закрепление отсутствует	2.5
19	427444.88	4228329.28	Закрепление отсутствует	2.5
20	427414.49	4228323.63	Закрепление отсутствует	2.5
21	427423.91	4228253.84	Закрепление отсутствует	0.3
22	427310.34	4228195.95	Закрепление отсутствует	2.5
23	426682.82	4227673.94	Закрепление отсутствует	2.5
24	426668.22	4227695.86	Закрепление отсутствует	2.5
25	426657.28	4227683.7	Закрепление отсутствует	2.5
26	426661.2	4227652.32	Закрепление отсутствует	2.5
27	426894.28	4226474.04	Закрепление отсутствует	2.5
28	426889.01	4226487.16	Закрепление отсутствует	2.5
29	426870.05	4226486.18	Закрепление отсутствует	2.5
30	427488.61	4228370.7	Закрепление отсутствует	2.5

Государственный регистратор		ФГИС ЕГРН
полное наименование должности	подпись	инициалы, фамилия

М.П.

Выписка из Единого государственного реестра недвижимости об объекте недвижимости
Описание местоположения земельного участка

Земельный участок			
(вид объекта недвижимости)			
Лист № ___ Раздела 3.2	Всего листов раздела 3.2 : ___	Всего разделов: ___	Всего листов выписки: ___
21.09.2018.№ 99/2018/180423404			
Кадастровый номер:		54:07:047413:1225	

Сведения о характерных точках границы земельного участка				
Система координат				
Зона №				
Номер точки	Координаты		Описание закрепления на местности	Средняя квадратическая погрешность определения координат характерных точек границ земельного участка, м
	X	Y		
1	2	3	4	5
31	427478.57	4228438.9	Закрепление отсутствует	2.5
32	427464.05	4228439.32	Закрепление отсутствует	2.5
33	427475.09	4228368.49	Закрепление отсутствует	2.5
34	427502.23	4228278.24	Закрепление отсутствует	2.5
35	427493.38	4228338.3	Закрепление отсутствует	2.5
36	427480.17	4228335.85	Закрепление отсутствует	2.5
37	427486.2	4228297.22	Закрепление отсутствует	2.5
38	427489.29	4228276.26	Закрепление отсутствует	2.5
39	427489.82	4228272.91	Закрепление отсутствует	2.5
40	426870.04	4226486.18	Закрепление отсутствует	2.5
41	426878.45	4226513.47	Закрепление отсутствует	2.5
42	426873.62	4226525.46	Закрепление отсутствует	2.5
43	426862.11	4226489.43	Закрепление отсутствует	2.5
44	427916.62	4225662.69	Закрепление отсутствует	2.5
45	427915.36	4225671.27	Закрепление отсутствует	2.5

Государственный регистратор		ФГИС ЕГРН
полное наименование должности	подпись	инициалы, фамилия

М.П.

Выписка из Единого государственного реестра недвижимости об объекте недвижимости
Описание местоположения земельного участка

Земельный участок			
(вид объекта недвижимости)			
Лист № __ Раздела 3.2	Всего листов раздела 3.2 : __	Всего разделов: __	Всего листов выписки: __
21.09.2018.№ 99/2018/180423404			
Кадастровый номер:		54:07:047413:1225	

Сведения о характерных точках границы земельного участка				
Система координат				
Зона №				
Номер точки	Координаты		Описание закрепления на местности	Средняя квадратическая погрешность определения координат характерных точек границ земельного участка, м
	X	Y		
1	2	3	4	5
46	427911.44	4225691.67	Закрепление отсутствует	2.5
47	427900.12	4225751.58	Закрепление отсутствует	2.5
48	427886.12	4225755.49	Закрепление отсутствует	2.5
49	427881.59	4225790.28	Закрепление отсутствует	2.5
50	427893.47	4225786.84	Закрепление отсутствует	2.5
51	427886.43	4225824.17	Закрепление отсутствует	2.5
52	427621.61	4225912.18	Закрепление отсутствует	2.5
53	427600.8	4225910.7	Закрепление отсутствует	0.3
54	427599.6	4225919.49	Закрепление отсутствует	2.5
55	427571	4225929	Закрепление отсутствует	2.5
56	427443	4225888	Закрепление отсутствует	2.5
57	427371.62	4225909.64	Закрепление отсутствует	2.5
58	427283.46	4225983.04	Закрепление отсутствует	2.5
59	427237.49	4226115.61	Закрепление отсутствует	2.5
60	427235.56	4226127.61	Закрепление отсутствует	2.5

Государственный регистратор		ФГИС ЕГРН
полное наименование должности	подпись	инициалы, фамилия

М.П.

Выписка из Единого государственного реестра недвижимости об объекте недвижимости
Описание местоположения земельного участка

Земельный участок			
(вид объекта недвижимости)			
Лист № __ Раздела 3.2	Всего листов раздела 3.2 : __	Всего разделов: __	Всего листов выписки: __
21.09.2018.№ 99/2018/180423404			
Кадастровый номер:		54:07:047413:1225	

Сведения о характерных точках границы земельного участка				
Система координат				
Зона №				
Номер точки	Координаты		Описание закрепления на местности	Средняя квадратическая погрешность определения координат характерных точек границ земельного участка, м
	X	Y		
1	2	3	4	5
61	427136.8	4226138.65	Закрепление отсутствует	0.3
62	427109.76	4226468.5	Закрепление отсутствует	0.3
63	427005.79	4226476.54	Закрепление отсутствует	0.3
64	427018.56	4226409.01	Закрепление отсутствует	0.3
65	426981.8	4226265.08	Закрепление отсутствует	2.5
66	426975.19	4226280.82	Закрепление отсутствует	2.5
67	426972.27	4226269.28	Закрепление отсутствует	2.5
68	426905.75	4226008.34	Закрепление отсутствует	2.5
69	426902.28	4225994.74	Закрепление отсутствует	2.5
70	426900.01	4225985.82	Закрепление отсутствует	2.5
71	426896.25	4225971.07	Закрепление отсутствует	2.5
72	427018.3	4225936.31	Закрепление отсутствует	2.5
73	427141.02	4225899.8	Закрепление отсутствует	2.5
74	427135.98	4225911.13	Закрепление отсутствует	2.5
75	427230.53	4225882.41	Закрепление отсутствует	2.5

Государственный регистратор		ФГИС ЕГРН
полное наименование должности	подпись	инициалы, фамилия

М.П.

Выписка из Единого государственного реестра недвижимости об объекте недвижимости
Описание местоположения земельного участка

Земельный участок			
(вид объекта недвижимости)			
Лист № ___ Раздела 3.2	Всего листов раздела 3.2 : ___	Всего разделов: ___	Всего листов выписки: ___
21.09.2018.№ 99/2018/180423404			
Кадастровый номер:		54:07:047413:1225	

Сведения о характерных точках границы земельного участка				
Система координат				
Зона №				
Номер точки	Координаты		Описание закрепления на местности	Средняя квадратическая погрешность определения координат характерных точек границ земельного участка, м
	X	Y		
1	2	3	4	5
76	427226.81	4225874.31	Закрепление отсутствует	2.5
77	427233.71	4225872.26	Закрепление отсутствует	2.5
78	427837.75	4225697.47	Закрепление отсутствует	2.5
79	427872.1	4225684.52	Закрепление отсутствует	2.5
80	427710.31	4225804.56	Закрепление отсутствует	2.5
81	427710.31	4225839.88	Закрепление отсутствует	2.5
82	427663.33	4225853.5	Закрепление отсутствует	2.5
83	427670.53	4225815.67	Закрепление отсутствует	2.5
84	427439.79	4228362.7	Закрепление отсутствует	2.5
85	427427.94	4228440.35	Закрепление отсутствует	2.5
86	427398.63	4228441.19	Закрепление отсутствует	2.5
87	427409.88	4228357.8	Закрепление отсутствует	2.5

Государственный регистратор		ФГИС ЕГРН
полное наименование должности	подпись	инициалы, фамилия

М.П.

Выписка из Единого государственного реестра недвижимости об объекте недвижимости
Сведения о частях земельного участка

Земельный участок			
(вид объекта недвижимости)			
Лист № ____ Раздела 4	Всего листов раздела 4 : ____	Всего разделов: ____	Всего листов выписки: ____
21.09.2018.№ 99/2018/180423404			
Кадастровый номер:		54:07:047413:1225	

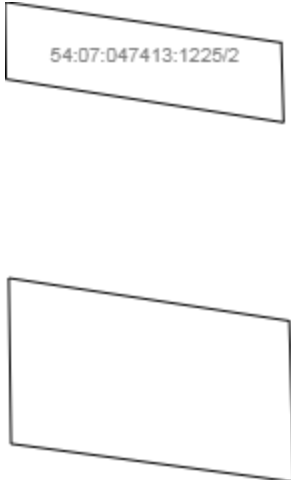
План (чертеж, схема) части земельного участка	Учетный номер части: 54:07:047413:1225/1
	
Масштаб 1: данные отсутствуют	Условные обозначения:

Государственный регистратор		ФГИС ЕГРН
полное наименование должности	подпись	инициалы, фамилия

М.П.

Выписка из Единого государственного реестра недвижимости об объекте недвижимости
Сведения о частях земельного участка

Земельный участок			
(вид объекта недвижимости)			
Лист № ___ Раздела 4	Всего листов раздела 4 : ___	Всего разделов: ___	Всего листов выписки: ___
21.09.2018.№ 99/2018/180423404			
Кадастровый номер:		54:07:047413:1225	

План (чертеж, схема) части земельного участка	Учетный номер части: 54:07:047413:1225/2
	
Масштаб 1: данные отсутствуют	Условные обозначения:

Государственный регистратор		ФГИС ЕГРН
полное наименование должности	подпись	инициалы, фамилия

М.П.

Выписка из Единого государственного реестра недвижимости об объекте недвижимости
Сведения о частях земельного участка

Земельный участок			
(вид объекта недвижимости)			
Лист № ____ Раздела 4.1	Всего листов раздела 4.1 : ____	Всего разделов: ____	Всего листов выписки: ____
21.09.2018.№ 99/2018/180423404			
Кадастровый номер:		54:07:047413:1225	

Учетный номер части	Площадь (м ²)	Содержание ограничения в использовании или ограничения права на объект недвижимости или обременения объекта недвижимости
1	2	3
1	8258	Ограничения прав на земельный участок, предусмотренные статьями 56, 56.1 Земельного кодекса Российской Федерации, 54.07.2.42, Карта (план) № б/н от 20.06.2013
2	2237	Ограничения прав на земельный участок, предусмотренные статьями 56, 56.1 Земельного кодекса Российской Федерации, 54.07.2.8, Постановления Совета Министров СССР Об утверждении правил охраны электрических сетей напряжением свыше 1000 Вольт № 255 от 26.03.1984

Государственный регистратор		ФГИС ЕГРН
полное наименование должности	подпись	инициалы, фамилия

М.П.

Выписка из Единого государственного реестра недвижимости об объекте недвижимости
Сведения о частях земельного участка

Земельный участок				
(вид объекта недвижимости)				
Лист № ___ Раздела 4.2		Всего листов раздела 4.2 : ___		Всего разделов: ___
Всего листов выписки: ___				
21.09.2018.№ 99/2018/180423404				
Кадастровый номер:			54:07:047413:1225	
Сведения о характерных точках границы части (частей) земельного участка				
Учетный номер части: 1				
Система координат: МСК НСО, зона 4				
Зона №				
Номер точки	Координаты, м		Описание закрепления на местности	Средняя квадратическая погрешность определения координат характерных точек границы части земельного участка, м
	X	Y		
1	2	3	4	5
4	426973.79	4228002.27	данные отсутствуют	данные отсутствуют
5	426989.26	4228032.31	данные отсутствуют	данные отсутствуют
6	426771.06	4227921.09	данные отсутствуют	данные отсутствуют
7	426716.44	4227911.83	данные отсутствуют	данные отсутствуют
16	427455.66	4228258.26	данные отсутствуют	данные отсутствуют
17	427453.61	4228271.3	данные отсутствуют	данные отсутствуют
21	427423.91	4228253.84	данные отсутствуют	данные отсутствуют
22	427310.34	4228195.95	данные отсутствуют	данные отсутствуют
22	427310.34	4228195.95	данные отсутствуют	данные отсутствуют
34	427502.23	4228278.24	данные отсутствуют	данные отсутствуют
37	427486.2	4228297.22	данные отсутствуют	данные отсутствуют
38	427489.29	4228276.26	данные отсутствуют	данные отсутствуют
39	427489.82	4228272.91	данные отсутствуют	данные отсутствуют
39	427489.82	4228272.91	данные отсутствуют	данные отсутствуют
88	427485.65	4228300.76	данные отсутствуют	данные отсутствуют
89	427498.07	4228306.49	данные отсутствуют	данные отсутствуют
Государственный регистратор			ФГИС ЕГРН	
полное наименование должности			подпись	
			инициалы, фамилия	

М.П.

Выписка из Единого государственного реестра недвижимости об объекте недвижимости
Сведения о частях земельного участка

Земельный участок			
(вид объекта недвижимости)			
Лист № ___ Раздела 4.2	Всего листов раздела 4.2 : ___	Всего разделов: ___	Всего листов выписки: ___
21.09.2018 № 99/2018/180423404			
Кадастровый номер:		54:07:047413:1225	

Номер точки	Координаты, м		Описание закрепления на местности	Средняя квадратическая погрешность определения координат характерных точек границы части земельного участка, м
	X	Y		
1	2	3	4	5
90	427421.57	4228271.19	данные отсутствуют	данные отсутствуют
91	427451.59	4228285.04	данные отсутствуют	данные отсутствуют
92	426718.73	4227877.66	данные отсутствуют	данные отсутствуют
92	426718.73	4227877.66	данные отсутствуют	данные отсутствуют
93	426974.5	4227995.79	данные отсутствуют	данные отсутствуют
94	426960.62	4227989.39	данные отсутствуют	2.5

Государственный регистратор		ФГИС ЕГРН
полное наименование должности	подпись	инициалы, фамилия

М.П.

Выписка из Единого государственного реестра недвижимости об объекте недвижимости
Сведения о частях земельного участка

Земельный участок				
(вид объекта недвижимости)				
Лист № ___ Раздела 4.2		Всего листов раздела 4.2 : ___		Всего разделов: ___
Всего листов выписки: ___				
21.09.2018.№ 99/2018/180423404				
Кадастровый номер:			54:07:047413:1225	
Сведения о характерных точках границы части (частей) земельного участка				
Учетный номер части: 2				
Система координат: МСК НСО, зона 4				
Зона №				
Номер точки	Координаты, м		Описание закрепления на местности	Средняя квадратическая погрешность определения координат характерных точек границы части земельного участка, м
	X	Y		
1	2	3	4	5
31	427478.57	4228438.9	данные отсутствуют	данные отсутствуют
31	427478.57	4228438.9	данные отсутствуют	данные отсутствуют
32	427464.05	4228439.32	данные отсутствуют	данные отсутствуют
85	427427.94	4228440.35	данные отсутствуют	данные отсутствуют
85	427427.94	4228440.35	данные отсутствуют	данные отсутствуют
86	427398.63	4228441.19	данные отсутствуют	данные отсутствуют
95	427435.73	4228389.31	данные отсутствуют	данные отсутствуют
96	427405.57	4228389.72	данные отсутствуют	данные отсутствуют
97	427485.97	4228388.62	данные отсутствуют	данные отсутствуют
98	427471.92	4228388.81	данные отсутствуют	данные отсутствуют
Государственный регистратор			ФГИС ЕГРН	
полное наименование должности			подпись	
			инициалы, фамилия	

М.П.

Выписка из Единого государственного реестра недвижимости об объекте недвижимости

Сведения о характеристиках объекта недвижимости

На основании запроса от 21.09.2018 г., поступившего на рассмотрение 21.09.2018 г., сообщаем, что согласно записям Единого государственного реестра недвижимости:

Земельный участок			
(вид объекта недвижимости)			
Лист № ___ Раздела 1	Всего листов раздела 1 : ___	Всего разделов: ___	Всего листов выписки: ___
21.09.2018 № 99/2018/180426475			
Кадастровый номер:		54:07:047413:1226	

Номер кадастрового квартала:	54:07:047413
Дата присвоения кадастрового номера:	14.08.2017
Ранее присвоенный государственный учетный номер:	данные отсутствуют
Адрес:	Новосибирская область, р-н Искитимский
Площадь:	154666 +/- 3441 кв. м
Кадастровая стоимость, руб.:	3093.32
Кадастровые номера расположенных в пределах земельного участка объектов недвижимости:	54:00:000000:420
Кадастровые номера объектов недвижимости, из которых образован объект недвижимости:	54:07:047413:1182, 54:07:047413:1133
Кадастровые номера образованных объектов недвижимости:	данные отсутствуют
Сведения о включении объекта недвижимости в состав предприятия как имущественного комплекса:	

Государственный регистратор		ФГИС ЕГРН
полное наименование должности	подпись	инициалы, фамилия

М.П.

Сведения о характеристиках объекта недвижимости

Земельный участок			
(вид объекта недвижимости)			
Лист № ___ Раздела 1	Всего листов раздела 1 : ___	Всего разделов: ___	Всего листов выписки: ___
21.09.2018.№ 99/2018/180426475			
Кадастровый номер:		54:07:047413:1226	

Категория земель:	Земли промышленности, энергетики, транспорта, связи, радиовещания, телевидения, информатики, земли для обеспечения космической деятельности, земли обороны, безопасности и земли иного специального назначения
Виды разрешенного использования:	для сельскохозяйственного производства
Сведения о кадастровом инженере:	Волегжанина Татьяна Валерьевна №86-10-6
Сведения о лесах, водных объектах и об иных природных объектах, расположенных в пределах земельного участка:	данные отсутствуют
Сведения о том, что земельный участок полностью или частично расположен в границах зоны с особыми условиями использования территории или территории объекта культурного наследия	данные отсутствуют
Сведения о том, что земельный участок расположен в границах особой экономической зоны, территории опережающего социально-экономического развития, зоны территориального развития в Российской Федерации, игровой зоны:	данные отсутствуют
Сведения о том, что земельный участок расположен в границах особо охраняемой природной территории, охотничьих угодий, лесничеств, лесопарков:	данные отсутствуют
Сведения о результатах проведения государственного земельного надзора:	данные отсутствуют
Сведения о расположении земельного участка в границах территории, в отношении которой утвержден проект межевания территории:	данные отсутствуют

Государственный регистратор		ФГИС ЕГРН
полное наименование должности	подпись	инициалы, фамилия

М.П.

Выписка из Единого государственного реестра недвижимости об объекте недвижимости

Сведения о характеристиках объекта недвижимости

Земельный участок			
(вид объекта недвижимости)			
Лист № ___ Раздела 1	Всего листов раздела 1 : ___	Всего разделов: ___	Всего листов выписки: ___
21.09.2018.№ 99/2018/180426475			
Кадастровый номер:		54:07:047413:1226	

Условный номер земельного участка:	данные отсутствуют
Сведения о принятии акта и (или) заключении договора, предусматривающих предоставление в соответствии с земельным законодательством исполнительным органом государственной власти или органом местного самоуправления находящегося в государственной или муниципальной собственности земельного участка для строительства наемного дома социального использования или наемного дома коммерческого использования:	данные отсутствуют
Сведения о том, что земельный участок или земельные участки образованы на основании решения об изъятии земельного участка и (или) расположенного на нем объекта недвижимости для государственных или муниципальных нужд:	данные отсутствуют
Сведения о том, что земельный участок образован из земель или земельного участка, государственная собственность на которые не разграничена:	данные отсутствуют
Сведения о наличии земельного спора о местоположении границ земельных участков:	данные отсутствуют
Статус записи об объекте недвижимости:	Сведения об объекте недвижимости имеют статус "актуальные"
Особые отметки:	Граница земельного участка состоит из 7 контуров. Сведения о категории земель, видах разрешенного использования имеют статус «Актуальные незасвидетельствованные». Право (ограничение права, обременение объекта недвижимости) зарегистрировано на данный объект недвижимости с категорией земель «Земли сельскохозяйственного назначения», видами разрешенного использования «Для использования в качестве сельскохозяйственных угодий». Сведения необходимые для заполнения раздела 3 отсутствуют. Сведения необходимые для заполнения раздела 3.1 отсутствуют. Сведения необходимые для заполнения раздела 3.2 отсутствуют. Сведения необходимые для заполнения раздела 4 отсутствуют. Граница земельного участка не установлена в соответствии с требованиями земельного законодательства
Получатель выписки:	Галка Оксана Михайловна

Государственный регистратор		ФГИС ЕГРН
полное наименование должности	подпись	инициалы, фамилия

Выписка из Единого государственного реестра недвижимости об объекте недвижимости
Сведения о зарегистрированных правах

Земельный участок		
(вид объекта недвижимости)		
Лист № ____ Раздела 2	Всего листов раздела 2 : ____	Всего разделов: ____
21.09.2018.№ 99/2018/180426475		
Кадастровый номер:		54:07:047413:1226
1.	Правообладатель (правообладатели):	1.1. ОБЩЕСТВО С ОГРАНИЧЕННОЙ ОТВЕТСТВЕННОСТЬЮ "ПЕЧОРСКАЯ ГОРНАЯ КОМПАНИЯ", ИНН: 7707332067
2.	Вид, номер и дата государственной регистрации права:	2.1. Собственность, № 54:07:047413:1226-54/008/2017-1 от 15.08.2017
3.	Ограничение прав и обременение объекта недвижимости:	не зарегистрировано
4.	Договоры участия в долевом строительстве:	данные отсутствуют
5.	Заявленные в судебном порядке права требования:	данные отсутствуют
6.	Сведения о возражении в отношении зарегистрированного права:	данные отсутствуют
7.	Сведения о наличии решения об изъятии объекта недвижимости для государственных и муниципальных нужд:	данные отсутствуют
8.	Сведения о невозможности государственной регистрации без личного участия правообладателя или его законного представителя:	
9.	Правопритязания и сведения о наличии поступивших, но не рассмотренных заявлений о проведении государственной регистрации права (перехода, прекращения права), ограничения права или обременения объекта недвижимости, сделки в отношении объекта недвижимости:	данные отсутствуют
10.	Сведения об осуществлении государственной регистрации сделки, права, ограничения права без необходимого в силу закона согласия третьего лица, органа:	данные отсутствуют
11.	Сведения о невозможности государственной регистрации перехода, прекращения, ограничения права на земельный участок из земель сельскохозяйственного назначения:	
Государственный регистратор		ФГИС ЕГРН
полное наименование должности		инициалы, фамилия
		подпись

М.П.

Выписка из Единого государственного реестра недвижимости об объекте недвижимости
Сведения о частях земельного участка

Земельный участок			
(вид объекта недвижимости)			
Лист № ____ Раздела 4.1	Всего листов раздела 4.1 : ____	Всего разделов: ____	Всего листов выписки: ____
21.09.2018.№ 99/2018/180426475			
Кадастровый номер:		54:07:047413:1226	

Учетный номер части	Площадь (м ²)	Содержание ограничения в использовании или ограничения права на объект недвижимости или обременения объекта недвижимости
1	2	3
1	19109	Ограничения прав на земельный участок, предусмотренные статьями 56, 56.1 Земельного кодекса Российской Федерации, 54.07.2.42, Карта (план) № б/н от 20.06.2013
2	1725	Ограничения прав на земельный участок, предусмотренные статьями 56, 56.1 Земельного кодекса Российской Федерации, 54.07.2.8, Постановления Совета Министров СССР Об утверждении правил охраны электрических сетей напряжением свыше 1000 Вольт № 255 от 26.03.1984

Государственный регистратор		ФГИС ЕГРН
полное наименование должности	подпись	инициалы, фамилия

М.П.

Выписка из Единого государственного реестра недвижимости об объекте недвижимости

Сведения о характеристиках объекта недвижимости

На основании запроса от 12.03.2020 г., поступившего на рассмотрение 14.03.2020 г., сообщаем, что согласно записям Единого государственного реестра недвижимости:

Земельный участок			
(вид объекта недвижимости)			
Лист № ___ Раздела 1	Всего листов раздела 1 : ___	Всего разделов: ___	Всего листов выписки: ___
14.03.2020 № 99/2020/319328852			
Кадастровый номер:		54:07:047413:1227	

Номер кадастрового квартала:	54:07:047413
Дата присвоения кадастрового номера:	14.08.2017
Ранее присвоенный государственный учетный номер:	данные отсутствуют
Адрес:	Новосибирская область, р-н Искитимский
Площадь:	83515 +/- 2528 кв. м
Кадастровая стоимость, руб.:	217139
Кадастровые номера расположенных в пределах земельного участка объектов недвижимости:	54:00:000000:420
Кадастровые номера объектов недвижимости, из которых образован объект недвижимости:	54:07:047413:1182, 54:07:047413:1133
Кадастровые номера образованных объектов недвижимости:	данные отсутствуют
Сведения о включении объекта недвижимости в состав предприятия как имущественного комплекса:	

Государственный регистратор		ФГИС ЕГРН
полное наименование должности	подпись	инициалы, фамилия

М.П.

Сведения о характеристиках объекта недвижимости

Земельный участок			
(вид объекта недвижимости)			
Лист № ____ Раздела 1	Всего листов раздела 1 : ____	Всего разделов: ____	Всего листов выписки: ____
14.03.2020 № 99/2020/319328852			
Кадастровый номер:		54:07:047413:1227	

Категория земель:	Земли сельскохозяйственного назначения
Виды разрешенного использования:	для сельскохозяйственного производства
Сведения о кадастровом инженерере:	Волегжанина Татьяна Валерьевна №86-10-6
Сведения о лесах, водных объектах и об иных природных объектах, расположенных в пределах земельного участка:	данные отсутствуют
Сведения о том, что земельный участок полностью или частично расположен в границах зоны с особыми условиями использования территории или территории объекта культурного наследия	данные отсутствуют
Сведения о том, что земельный участок расположен в границах особой экономической зоны, территории опережающего социально-экономического развития, зоны территориального развития в Российской Федерации, игровой зоны:	данные отсутствуют
Сведения о том, что земельный участок расположен в границах особо охраняемой природной территории, охотничьих угодий, лесничеств, лесопарков:	данные отсутствуют
Сведения о результатах проведения государственного земельного надзора:	данные отсутствуют
Сведения о расположении земельного участка в границах территории, в отношении которой утвержден проект межевания территории:	данные отсутствуют

Государственный регистратор		ФГИС ЕГРН
полное наименование должности	подпись	инициалы, фамилия

М.П.

Выписка из Единого государственного реестра недвижимости об объекте недвижимости

Сведения о характеристиках объекта недвижимости

Земельный участок			
(вид объекта недвижимости)			
Лист № ___ Раздела 1	Всего листов раздела 1 : ___	Всего разделов: ___	Всего листов выписки: ___
14.03.2020 № 99/2020/319328852			
Кадастровый номер:		54:07:047413:1227	

Условный номер земельного участка:	данные отсутствуют
Сведения о принятии акта и (или) заключении договора, предусматривающих предоставление в соответствии с земельным законодательством исполнительным органом государственной власти или органом местного самоуправления находящегося в государственной или муниципальной собственности земельного участка для строительства наемного дома социального использования или наемного дома коммерческого использования:	данные отсутствуют
Сведения о том, что земельный участок или земельные участки образованы на основании решения об изъятии земельного участка и (или) расположенного на нем объекта недвижимости для государственных или муниципальных нужд:	данные отсутствуют
Сведения о том, что земельный участок образован из земель или земельного участка, государственная собственность на которые не разграничена:	данные отсутствуют
Сведения о наличии земельного спора о местоположении границ земельных участков:	данные отсутствуют
Статус записи об объекте недвижимости:	Сведения об объекте недвижимости имеют статус "актуальные"
Особые отметки:	Граница земельного участка состоит из 3 контуров. Сведения о видах разрешенного использования имеют статус «Актуальные незасвидетельствованные». Право (ограничение права, обременение объекта недвижимости) зарегистрировано на данный объект недвижимости с видами разрешенного использования «Для использования в качестве сельскохозяйственных угодий». Сведения необходимые для заполнения раздела 3 отсутствуют. Сведения необходимые для заполнения раздела 3.1 отсутствуют. Сведения необходимые для заполнения раздела 3.2 отсутствуют. Сведения необходимые для заполнения раздела 4 отсутствуют. Граница земельного участка не установлена в соответствии с требованиями земельного законодательства
Получатель выписки:	Зоткин Сергей Владимирович

Государственный регистратор		ФГИС ЕГРН
полное наименование должности	подпись	инициалы, фамилия

Выписка из Единого государственного реестра недвижимости об объекте недвижимости
Сведения о зарегистрированных правах

Земельный участок		
(вид объекта недвижимости)		
Лист № ____ Раздела 2	Всего листов раздела 2 : ____	Всего разделов: ____
Всего листов выписки: ____		
14.03.2020 № 99/2020/319328852		
Кадастровый номер:		54:07:047413:1227
1.	Правообладатель (правообладатели):	1.1. ОБЩЕСТВО С ОГРАНИЧЕННОЙ ОТВЕТСТВЕННОСТЬЮ "ПЕЧОРСКАЯ ГОРНАЯ КОМПАНИЯ", ИНН: 7707332067
2.	Вид, номер и дата государственной регистрации права:	2.1. Собственность, № 54:07:047413:1227-54/008/2017-1 от 15.08.2017
3.	Ограничение прав и обременение объекта недвижимости:	не зарегистрировано
4.	Договоры участия в долевом строительстве:	данные отсутствуют
5.	Заявленные в судебном порядке права требования:	данные отсутствуют
6.	Сведения о возражении в отношении зарегистрированного права:	данные отсутствуют
7.	Сведения о наличии решения об изъятии объекта недвижимости для государственных и муниципальных нужд:	данные отсутствуют
8.	Сведения о невозможности государственной регистрации без личного участия правообладателя или его законного представителя:	
9.	Правопритязания и сведения о наличии поступивших, но не рассмотренных заявлений о проведении государственной регистрации права (перехода, прекращения права), ограничения права или обременения объекта недвижимости, сделки в отношении объекта недвижимости:	данные отсутствуют
10.	Сведения об осуществлении государственной регистрации сделки, права, ограничения права без необходимого в силу закона согласия третьего лица, органа:	данные отсутствуют
11.	Сведения о невозможности государственной регистрации перехода, прекращения, ограничения права на земельный участок из земель сельскохозяйственного назначения:	
Государственный регистратор		ФГИС ЕГРН
полное наименование должности		инициалы, фамилия
		подпись

М.П.

Выписка из Единого государственного реестра недвижимости об объекте недвижимости
Сведения о частях земельного участка

Земельный участок			
(вид объекта недвижимости)			
Лист № ____ Раздела 4.1	Всего листов раздела 4.1 : ____	Всего разделов: ____	Всего листов выписки: ____
14.03.2020 № 99/2020/319328852			
Кадастровый номер:		54:07:047413:1227	

Учетный номер части	Площадь (м ²)	Содержание ограничения в использовании или ограничения права на объект недвижимости или обременения объекта недвижимости
1	2	3
1	30283	Ограничения прав на земельный участок, предусмотренные статьями 56, 56.1 Земельного кодекса Российской Федерации, 54.07.2.42, Карта (план) № б/н от 20.06.2013
2	11062	Ограничения прав на земельный участок, предусмотренные статьями 56, 56.1 Земельного кодекса Российской Федерации, 54.07.2.36, Карта (план) № б/н от 20.05.2013

Государственный регистратор		ФГИС ЕГРН
полное наименование должности	подпись	инициалы, фамилия

М.П.

Выписка из Единого государственного реестра недвижимости об объекте недвижимости

Сведения о характеристиках объекта недвижимости

На основании запроса от 25.09.2019 г., поступившего на рассмотрение 27.09.2019 г., сообщаем, что согласно записям Единого государственного реестра недвижимости:

Земельный участок			
(вид объекта недвижимости)			
Лист № ___ Раздела 1	Всего листов раздела 1 : ___	Всего разделов: ___	Всего листов выписки: ___
27.09.2019 № 99/2019/286383271			
Кадастровый номер:		54:07:047413:1282	

Номер кадастрового квартала:	54:07:047413
Дата присвоения кадастрового номера:	03.07.2019
Ранее присвоенный государственный учетный номер:	данные отсутствуют
Адрес:	Новосибирская область, р-н Искитимский
Площадь:	27137841 +/- 45582 кв. м
Кадастровая стоимость, руб.:	37178842.17
Кадастровые номера расположенных в пределах земельного участка объектов недвижимости:	54:07:047413:1045
Кадастровые номера объектов недвижимости, из которых образован объект недвижимости:	54:07:047413:1220
Кадастровые номера образованных объектов недвижимости:	данные отсутствуют
Сведения о включении объекта недвижимости в состав предприятия как имущественного комплекса:	

Государственный регистратор		ФГИС ЕГРН
полное наименование должности	подпись	инициалы, фамилия

М.П.

Выписка из Единого государственного реестра недвижимости об объекте недвижимости

Сведения о характеристиках объекта недвижимости

Земельный участок			
(вид объекта недвижимости)			
Лист № ___ Раздела 1	Всего листов раздела 1 : ___	Всего разделов: ___	Всего листов выписки: ___
27.09.2019 № 99/2019/286383271			
Кадастровый номер:		54:07:047413:1282	

Категория земель:	Земли сельскохозяйственного назначения
Виды разрешенного использования:	Для сельскохозяйственного производства
Сведения о кадастровом инженеру:	Сивакова Татьяна Александровна №54-10-55, ООО "Норд"
Сведения о лесах, водных объектах и об иных природных объектах, расположенных в пределах земельного участка:	данные отсутствуют
Сведения о том, что земельный участок полностью или частично расположен в границах зоны с особыми условиями использования территории или территории объекта культурного наследия	данные отсутствуют
Сведения о том, что земельный участок расположен в границах особой экономической зоны, территории опережающего социально-экономического развития, зоны территориального развития в Российской Федерации, игровой зоны:	данные отсутствуют
Сведения о том, что земельный участок расположен в границах особо охраняемой природной территории, охотничьих угодий, лесничеств, лесопарков:	данные отсутствуют
Сведения о результатах проведения государственного земельного надзора:	данные отсутствуют
Сведения о расположении земельного участка в границах территории, в отношении которой утвержден проект межевания территории:	данные отсутствуют

Государственный регистратор		ФГИС ЕГРН
полное наименование должности	подпись	инициалы, фамилия

М.П.

Сведения о характеристиках объекта недвижимости

Земельный участок			
(вид объекта недвижимости)			
Лист № ___ Раздела 1	Всего листов раздела 1 : ___	Всего разделов: ___	Всего листов выписки: ___
27.09.2019 № 99/2019/286383271			
Кадастровый номер:		54:07:047413:1282	

Условный номер земельного участка:	данные отсутствуют
Сведения о принятии акта и (или) заключении договора, предусматривающих предоставление в соответствии с земельным законодательством исполнительным органом государственной власти или органом местного самоуправления находящегося в государственной или муниципальной собственности земельного участка для строительства наемного дома социального использования или наемного дома коммерческого использования:	данные отсутствуют
Сведения о том, что земельный участок или земельные участки образованы на основании решения об изъятии земельного участка и (или) расположенного на нем объекта недвижимости для государственных или муниципальных нужд:	данные отсутствуют
Сведения о том, что земельный участок образован из земель или земельного участка, государственная собственность на которые не разграничена:	данные отсутствуют
Сведения о наличии земельного спора о местоположении границ земельных участков:	данные отсутствуют
Статус записи об объекте недвижимости:	Сведения об объекте недвижимости имеют статус "актуальные"
Особые отметки:	Граница земельного участка состоит из 12 контуров. Для данного земельного участка обеспечен доступ посредством земельного участка (земельных участков) с кадастровым номером (кадастровыми номерами) 54:07:047413:1. Сведения о видах разрешенного использования имеют статус «Актуальные незасвидетельствованные». Право (ограничение права, обременение объекта недвижимости) зарегистрировано на данный объект недвижимости с видами разрешенного использования «Для использования в качестве сельскохозяйственных угодий». Сведения необходимые для заполнения раздела 3 отсутствуют. Сведения необходимые для заполнения раздела 3.1 отсутствуют. Сведения необходимые для заполнения раздела 3.2 отсутствуют. Сведения необходимые для заполнения раздела 4 отсутствуют. Граница земельного участка не установлена в соответствии с требованиями земельного законодательства
Получатель выписки:	Коратаева Юлия Анатольевна

Государственный регистратор	ФГИС ЕГРН

полное наименование должности

подпись

инициалы, фамилия

М.П.

Выписка из Единого государственного реестра недвижимости об объекте недвижимости
Сведения о зарегистрированных правах

Земельный участок	
(вид объекта недвижимости)	
Лист № ____ Раздела 2	Всего листов раздела 2 : ____
Всего разделов: ____	
Всего листов выписки: ____	
27.09.2019.№ 99/2019/286383271	
Кадастровый номер:	54:07:047413:1282
1. Правообладатель (правообладатели):	1.1. Акционерное общество "Новосибирская птицефабрика", ИНН: 5443115916
2. Вид, номер и дата государственной регистрации права:	2.1. Собственность, № 54:07:047413:1282-54/008/2019-1 от 03.07.2019
3. Ограничение прав и обременение объекта недвижимости:	не зарегистрировано
4. Договоры участия в долевом строительстве:	данные отсутствуют
5. Заявленные в судебном порядке права требования:	данные отсутствуют
6. Сведения о возражении в отношении зарегистрированного права:	данные отсутствуют
7. Сведения о наличии решения об изъятии объекта недвижимости для государственных и муниципальных нужд:	данные отсутствуют
8. Сведения о невозможности государственной регистрации без личного участия правообладателя или его законного представителя:	
9. Правопритязания и сведения о наличии поступивших, но не рассмотренных заявлений о проведении государственной регистрации права (перехода, прекращения права), ограничения права или обременения объекта недвижимости, сделки в отношении объекта недвижимости:	данные отсутствуют
10. Сведения об осуществлении государственной регистрации сделки, права, ограничения права без необходимого в силу закона согласия третьего лица, органа:	данные отсутствуют
11. Сведения о невозможности государственной регистрации перехода, прекращения, ограничения права на земельный участок из земель сельскохозяйственного назначения:	

Государственный регистратор		ФГИС ЕГРН
полное наименование должности	подпись	инициалы, фамилия

М.П.

Выписка из Единого государственного реестра недвижимости об объекте недвижимости
Сведения о частях земельного участка

Земельный участок			
(вид объекта недвижимости)			
Лист № ___ Раздела 4.1	Всего листов раздела 4.1 : ___	Всего разделов: ___	Всего листов выписки: ___
27.09.2019.№ 99/2019/286383271			
Кадастровый номер:		54:07:047413:1282	

Учетный номер части	Площадь (м ²)	Содержание ограничения в использовании или ограничения права на объект недвижимости или обременения объекта недвижимости
1	2	3
1	125126	Ограничения прав на земельный участок, предусмотренные статьями 56, 56.1 Земельного кодекса Российской Федерации, 54.07.2.42, Карта (план) № б/н от 20.06.2013
2	8958	Ограничения прав на земельный участок, предусмотренные статьями 56, 56.1 Земельного кодекса Российской Федерации, 54.07.2.36, Карта (план) № б/н от 20.05.2013
3	2150	Ограничения прав на земельный участок, предусмотренные статьями 56, 56.1 Земельного кодекса Российской Федерации, 54.28.2.12, О порядке установления охранных зон объектов электросетевого хозяйства и особых условий использования земельных участков, расположенных в границах таких зон № 160 от 24.02.2009
4	16	Ограничения прав на земельный участок, предусмотренные статьями 56, 56.1 Земельного кодекса Российской Федерации, 54.07.2.404, Приказ Управления Росреестра по Новосибирской области № 394 от 28.11.2017 "Об установлении охранных зон пунктов государственной геодезической сети" № 394 от 28.11.2017

Государственный регистратор		ФГИС ЕГРН
полное наименование должности	подпись	инициалы, фамилия

М.П.

Выписка из Единого государственного реестра недвижимости об объекте недвижимости

Сведения о характеристиках объекта недвижимости

На основании запроса от 24.12.2019 г., поступившего на рассмотрение 25.12.2019 г., сообщаем, что согласно записям Единого государственного реестра недвижимости:

Земельный участок			
(вид объекта недвижимости)			
Лист № ___ Раздела 1	Всего листов раздела 1 : ___	Всего разделов: ___	Всего листов выписки: ___
25.12.2019 № 99/2019/304672605			
Кадастровый номер:		54:07:047412:1379	

Номер кадастрового квартала:	54:07:047412
Дата присвоения кадастрового номера:	01.01.2001
Ранее присвоенный государственный учетный номер:	данные отсутствуют
Адрес:	установлено относительно ориентира, расположенного за пределами участка. Ориентир здания сельсовета ст.Евсино. Участок находится примерно в 2,5 км от ориентира по направлению на юго-восток. Почтовый адрес ориентира: Новосибирская область, р-н Искитимский
Площадь:	4051238 +/- 54328 кв. м
Кадастровая стоимость, руб.:	11748590.2
Кадастровые номера расположенных в пределах земельного участка объектов недвижимости:	54:07:047412:1548, 54:07:047412:1525, 54:07:047412:1526, 54:07:047412:1524, 54:07:000000:1125, 54:07:000000:1161, 54:07:000000:1144, 54:07:000000:1250, 54:33:000000:876, 54:33:000000:878, 54:07:000000:1017
Кадастровые номера объектов недвижимости, из которых образован объект недвижимости:	54:07:047412:2
Кадастровые номера образованных объектов недвижимости:	54:07:047412:1771, 54:07:047412:1737, 54:07:047412:1547
Сведения о включении объекта недвижимости в состав предприятия как имущественного комплекса:	

Государственный регистратор		ФГИС ЕГРН
полное наименование должности	подпись	инициалы, фамилия

М.П.

Выписка из Единого государственного реестра недвижимости об объекте недвижимости
Сведения о характеристиках объекта недвижимости

Земельный участок			
(вид объекта недвижимости)			
Лист № ___ Раздела 1	Всего листов раздела 1 : ___	Всего разделов: ___	Всего листов выписки: ___
25.12.2019 № 99/2019/304672605			
Кадастровый номер:		54:07:047412:1379	

Категория земель:	Земли сельскохозяйственного назначения
Виды разрешенного использования:	Для сельскохозяйственного использования
Сведения о кадастровом инженеру:	Кадашев Виктор Иванович №54-10-60, ООО "Землеустроитель"
Сведения о лесах, водных объектах и об иных природных объектах, расположенных в пределах земельного участка:	данные отсутствуют
Сведения о том, что земельный участок полностью или частично расположен в границах зоны с особыми условиями использования территории или территории объекта культурного наследия	данные отсутствуют
Сведения о том, что земельный участок расположен в границах особой экономической зоны, территории опережающего социально-экономического развития, зоны территориального развития в Российской Федерации, игровой зоны:	данные отсутствуют
Сведения о том, что земельный участок расположен в границах особо охраняемой природной территории, охотничьих угодий, лесничеств, лесопарков:	данные отсутствуют
Сведения о результатах проведения государственного земельного надзора:	данные отсутствуют
Сведения о расположении земельного участка в границах территории, в отношении которой утвержден проект межевания территории:	данные отсутствуют

Государственный регистратор		ФГИС ЕГРН
полное наименование должности	подпись	инициалы, фамилия

М.П.

Выписка из Единого государственного реестра недвижимости об объекте недвижимости
Сведения о характеристиках объекта недвижимости

Земельный участок			
(вид объекта недвижимости)			
Лист № ___ Раздела 1	Всего листов раздела 1 : ___	Всего разделов: ___	Всего листов выписки: ___
25.12.2019 № 99/2019/304672605			
Кадастровый номер:		54:07:047412:1379	

Условный номер земельного участка:	данные отсутствуют
Сведения о принятии акта и (или) заключении договора, предусматривающих предоставление в соответствии с земельным законодательством исполнительным органом государственной власти или органом местного самоуправления находящегося в государственной или муниципальной собственности земельного участка для строительства наемного дома социального использования или наемного дома коммерческого использования:	данные отсутствуют
Сведения о том, что земельный участок или земельные участки образованы на основании решения об изъятии земельного участка и (или) расположенного на нем объекта недвижимости для государственных или муниципальных нужд:	данные отсутствуют
Сведения о том, что земельный участок образован из земель или земельного участка, государственная собственность на которые не разграничена:	данные отсутствуют
Сведения о наличии земельного спора о местоположении границ земельных участков:	данные отсутствуют
Статус записи об объекте недвижимости:	Сведения об объекте недвижимости имеют статус "актуальные, ранее учтенные"
Особые отметки:	Посредством данного земельного участка обеспечен доступ к земельному участку (земельным участкам) с кадастровым номером (кадастровыми номерами) 54:07:047412:1655, 54:07:047412:1656, 54:07:047412:1657, 54:07:047412:1658, 54:07:047412:1660, 54:07:047412:1661, 54:07:047412:1666, 54:07:047412:1771. Сведения о видах разрешенного использования имеют статус «Актуальные незасвидетельствованные». Право (ограничение права, обременение объекта недвижимости) зарегистрировано на данный объект недвижимости с видами разрешенного использования «Для иных видов сельскохозяйственного использования». Сведения необходимые для заполнения раздела 3.1 отсутствуют.
Получатель выписки:	Жаркова Любовь Сергеевна

Государственный регистратор		ФГИС ЕГРН
полное наименование должности	подпись	инициалы, фамилия

Выписка из Единого государственного реестра недвижимости об объекте недвижимости
Сведения о зарегистрированных правах

Земельный участок		
(вид объекта недвижимости)		
Лист № ____ Раздела 2	Всего листов раздела 2 : ____	
Всего разделов: ____		
Всего листов выписки: ____		
25.12.2019 № 99/2019/304672605		
Кадастровый номер:	54:07:047412:1379	
1.	Правообладатель (правообладатели):	
1.1.	данные о правообладателе отсутствуют	
2.	Вид, номер и дата государственной регистрации права:	
2.1.	не зарегистрировано	
3.	Ограничение прав и обременение объекта недвижимости:	
	3.1.1. вид:	аренда, Весь объект
	дата государственной регистрации:	10.09.2015
	номер государственной регистрации:	54-54/008-54/008/036/2015-770/2
	срок, на который установлено ограничение прав и обременение объекта недвижимости:	с 10.09.2015 по 09.08.2064
	лицо, в пользу которого установлено ограничение прав и обременение объекта недвижимости:	Акционерное общество "Новосибирская птицефабрика", ИНН: 5443115916
	основание государственной регистрации:	Договор аренды земельного участка №100-15 от 10.08.2015 г.
4.	Договоры участия в долевом строительстве:	данные отсутствуют
5.	Заявленные в судебном порядке права требования:	данные отсутствуют
6.	Сведения о возражении в отношении зарегистрированного права:	данные отсутствуют
7.	Сведения о наличии решения об изъятии объекта недвижимости для государственных и муниципальных нужд:	данные отсутствуют
8.	Сведения о невозможности государственной регистрации без личного участия правообладателя или его законного представителя:	
9.	Правопритязания и сведения о наличии поступивших, но не рассмотренных заявлений о проведении государственной регистрации права (перехода, прекращения права), ограничения права или обременения объекта недвижимости, сделки в отношении объекта недвижимости:	данные отсутствуют
10.	Сведения об осуществлении государственной регистрации сделки, права, ограничения права без необходимого в силу закона согласия третьего лица, органа:	данные отсутствуют
11.	Сведения о невозможности государственной регистрации перехода, прекращения, ограничения права на земельный участок из земель сельскохозяйственного назначения:	

Государственный регистратор		ФГИС ЕГРН
полное наименование должности	подпись	инициалы, фамилия

М.П.

Выписка из Единого государственного реестра недвижимости об объекте недвижимости
Описание местоположения земельного участка

Земельный участок			
(вид объекта недвижимости)			
Лист № ____ Раздела 3	Всего листов раздела 3 : ____	Всего разделов: ____	Всего листов выписки: ____
25.12.2019 № 99/2019/304672605			
Кадастровый номер:		54:07:047412:1379	

План (чертеж, схема) земельного участка			
			
Масштаб 1: данные отсутствуют	Условные обозначения:		

Государственный регистратор		ФГИС ЕГРН
полное наименование должности	подпись	инициалы, фамилия

М.П.

Выписка из Единого государственного реестра недвижимости об объекте недвижимости
Описание местоположения земельного участка

Земельный участок			
(вид объекта недвижимости)			
Лист № ___ Раздела 3	Всего листов раздела 3 : ___	Всего разделов: ___	Всего листов выписки: ___
25.12.2019 № 99/2019/304672605			
Кадастровый номер:		54:07:047412:1379	

План (чертеж, схема) земельного участка



Масштаб 1: данные отсутствуют	Условные обозначения:		
-------------------------------	-----------------------	--	--

Государственный регистратор		ФГИС ЕГРН
полное наименование должности	подпись	инициалы, фамилия

М.П.

Выписка из Единого государственного реестра недвижимости об объекте недвижимости
Описание местоположения земельного участка

Земельный участок			
(вид объекта недвижимости)			
Лист № ___ Раздела 3.2	Всего листов раздела 3.2 : ___	Всего разделов: ___	Всего листов выписки: ___
25.12.2019.№ 99/2019/304672605			
Кадастровый номер:		54:07:047412:1379	

Сведения о характерных точках границы земельного участка				
Система координат				
Зона №				
Номер точки	Координаты		Описание закрепления на местности	Средняя квадратическая погрешность определения координат характерных точек границ земельного участка, м
	X	Y		
1	2	3	4	5
1	427933.92	4225840.07	Закрепление отсутствует	7.5
2	427935.3	4225840.26	Закрепление отсутствует	7.5
3	427956.09	4225832.78	Закрепление отсутствует	7.5
4	427976.13	4225825.19	Закрепление отсутствует	7.5
5	427993.27	4225817.89	Закрепление отсутствует	7.5
6	428012.61	4225808.59	Закрепление отсутствует	7.5
7	428029.92	4225799.02	Закрепление отсутствует	7.5
8	428052.22	4225784.62	Закрепление отсутствует	7.5
9	428073.58	4225769.2	Закрепление отсутствует	7.5
10	428086.06	4225759.24	Закрепление отсутствует	7.5
11	428114.13	4225733.71	Закрепление отсутствует	7.5
12	428132.63	4225714.61	Закрепление отсутствует	7.5
13	428150.19	4225694.36	Закрепление отсутствует	7.5
14	428166.32	4225673.15	Закрепление отсутствует	7.5
15	428180.67	4225652.14	Закрепление отсутствует	7.5

Государственный регистратор		ФГИС ЕГРН
полное наименование должности	подпись	инициалы, фамилия

М.П.

Выписка из Единого государственного реестра недвижимости об объекте недвижимости
Описание местоположения земельного участка

Земельный участок			
(вид объекта недвижимости)			
Лист № __ Раздела 3.2	Всего листов раздела 3.2 : __	Всего разделов: __	Всего листов выписки: __
25.12.2019 № 99/2019/304672605			
Кадастровый номер:		54:07:047412:1379	

Сведения о характерных точках границы земельного участка				
Система координат				
Зона №				
Номер точки	Координаты		Описание закрепления на местности	Средняя квадратическая погрешность определения координат характерных точек границ земельного участка, м
	X	Y		
1	2	3	4	5
16	428201.12	4225621.21	Закрепление отсутствует	7.5
17	428201.13	4225621.2	Закрепление отсутствует	7.5
18	428221.83	4225589.87	Закрепление отсутствует	7.5
19	428249.37	4225548.38	Закрепление отсутствует	7.5
20	428277.14	4225506.71	Закрепление отсутствует	7.5
21	428277.18	4225506.66	Закрепление отсутствует	7.5
22	428304.72	4225465.12	Закрепление отсутствует	7.5
23	428304.79	4225464.99	Закрепление отсутствует	7.5
24	428332.21	4225423.21	Закрепление отсутствует	7.5
25	428332.23	4225423.18	Закрепление отсутствует	7.5
26	428352.71	4225391.86	Закрепление отсутствует	7.5
27	428366.34	4225371.59	Закрепление отсутствует	7.5
28	428380.19	4225351.93	Закрепление отсутствует	7.5
29	428394.5	4225333.2	Закрепление отсутствует	7.5
30	428409.7	4225314.95	Закрепление отсутствует	7.5

Государственный регистратор		ФГИС ЕГРН
полное наименование должности	подпись	инициалы, фамилия

М.П.

Выписка из Единого государственного реестра недвижимости об объекте недвижимости
Описание местоположения земельного участка

Земельный участок			
(вид объекта недвижимости)			
Лист № ___ Раздела 3.2	Всего листов раздела 3.2 : ___	Всего разделов: ___	Всего листов выписки: ___
25.12.2019 № 99/2019/304672605			
Кадастровый номер:		54:07:047412:1379	

Сведения о характерных точках границы земельного участка				
Система координат				
Зона №				
Номер точки	Координаты		Описание закрепления на местности	Средняя квадратическая погрешность определения координат характерных точек границ земельного участка, м
	X	Y		
1	2	3	4	5
31	428425.64	4225297.2	Закрепление отсутствует	7.5
32	428442.26	4225280.11	Закрепление отсутствует	7.5
33	428459.26	4225263.9	Закрепление отсутствует	7.5
34	428476.61	4225249.28	Закрепление отсутствует	7.5
35	428494.89	4225236.01	Закрепление отсутствует	7.5
36	428525.12	4225217.02	Закрепление отсутствует	7.5
37	428545.43	4225205.86	Закрепление отсутствует	7.5
38	428566.3	4225195.26	Закрепление отсутствует	7.5
39	428581.83	4225188	Закрепление отсутствует	7.5
40	428603.85	4225178.09	Закрепление отсутствует	7.5
41	428613.95	4225174.04	Закрепление отсутствует	7.5
42	428623.9	4225170.76	Закрепление отсутствует	7.5
43	428634.37	4225167.97	Закрепление отсутствует	7.5
44	428644.91	4225165.75	Закрепление отсутствует	7.5
45	428655.89	4225164.09	Закрепление отсутствует	7.5

Государственный регистратор		ФГИС ЕГРН
полное наименование должности	подпись	инициалы, фамилия

М.П.

Выписка из Единого государственного реестра недвижимости об объекте недвижимости
Описание местоположения земельного участка

Земельный участок			
(вид объекта недвижимости)			
Лист № __ Раздела 3.2	Всего листов раздела 3.2 : __	Всего разделов: __	Всего листов выписки: __
25.12.2019 № 99/2019/304672605			
Кадастровый номер:		54:07:047412:1379	

Сведения о характерных точках границы земельного участка				
Система координат				
Зона №				
Номер точки	Координаты		Описание закрепления на местности	Средняя квадратическая погрешность определения координат характерных точек границ земельного участка, м
	X	Y		
1	2	3	4	5
46	428679.73	4225161.38	Закрепление отсутствует	7.5
47	428693.36	4225160.02	Закрепление отсутствует	7.5
48	428741.33	4225165.84	Закрепление отсутствует	7.5
49	428759.62	4225168.06	Закрепление отсутствует	7.5
50	428972.19	4225196.12	Закрепление отсутствует	7.5
51	429355.68	4225247.88	Закрепление отсутствует	7.5
52	429413.03	4225328.8	Закрепление отсутствует	7.5
53	429418.33	4225458.46	Закрепление отсутствует	7.5
54	429378.65	4225749.48	Закрепление отсутствует	7.5
55	429394.53	4225887.08	Закрепление отсутствует	7.5
56	429360.14	4225977.02	Закрепление отсутствует	7.5
57	429397.17	4226072.27	Закрепление отсутствует	7.5
58	429622.03	4226167.53	Закрепление отсутствует	7.5
59	429763.01	4226192.51	Закрепление отсутствует	7.5
60	429748.51	4226323.02	Закрепление отсутствует	7.5

Государственный регистратор		ФГИС ЕГРН
полное наименование должности	подпись	инициалы, фамилия

М.П.

Выписка из Единого государственного реестра недвижимости об объекте недвижимости
Описание местоположения земельного участка

Земельный участок			
(вид объекта недвижимости)			
Лист № __ Раздела 3.2	Всего листов раздела 3.2 : __	Всего разделов: __	Всего листов выписки: __
25.12.2019.№ 99/2019/304672605			
Кадастровый номер:		54:07:047412:1379	

Сведения о характерных точках границы земельного участка				
Система координат				
Зона №				
Номер точки	Координаты		Описание закрепления на местности	Средняя квадратическая погрешность определения координат характерных точек границ земельного участка, м
	X	Y		
1	2	3	4	5
61	429827.59	4226339.29	Закрепление отсутствует	7.5
62	429807.09	4226437.05	Закрепление отсутствует	7.5
63	429917.89	4226460.68	Закрепление отсутствует	7.5
64	429939.57	4226362.77	Закрепление отсутствует	7.5
65	430202.78	4226414.86	Закрепление отсутствует	7.5
66	430698.88	4226696.62	Закрепление отсутствует	7.5
67	430781.76	4226528.13	Закрепление отсутствует	7.5
68	430895.67	4226701.1	Закрепление отсутствует	7.5
69	431006.48	4227005.89	Закрепление отсутствует	7.5
70	430876.77	4227409.01	Закрепление отсутствует	7.5
71	430420.85	4227561.47	Закрепление отсутствует	7.5
72	430118.06	4227743.11	Закрепление отсутствует	7.5
73	429735.8	4227748.4	Закрепление отсутствует	7.5
74	429029.96	4227891.43	Закрепление отсутствует	7.5
75	428331.15	4227557.11	Закрепление отсутствует	7.5

Государственный регистратор		ФГИС ЕГРН
полное наименование должности	подпись	инициалы, фамилия

М.П.

Выписка из Единого государственного реестра недвижимости об объекте недвижимости
Описание местоположения земельного участка

Земельный участок			
(вид объекта недвижимости)			
Лист № ___ Раздела 3.2	Всего листов раздела 3.2 : ___	Всего разделов: ___	Всего листов выписки: ___
25.12.2019 № 99/2019/304672605			
Кадастровый номер:		54:07:047412:1379	

Сведения о характерных точках границы земельного участка				
Система координат				
Зона №				
Номер точки	Координаты		Описание закрепления на местности	Средняя квадратическая погрешность определения координат характерных точек границ земельного участка, м
	X	Y		
1	2	3	4	5
76	428426.04	4227285.13	Закрепление отсутствует	7.5
77	428426.07	4227285.14	Закрепление отсутствует	7.5
78	428427.36	4227281.34	Закрепление отсутствует	7.5
79	428462.18	4227181.53	Закрепление отсутствует	7.5
80	427720.07	4226910.93	Закрепление отсутствует	7.5
81	427712.33	4226908.07	Закрепление отсутствует	7.5
82	427737.81	4226811.69	Закрепление отсутствует	7.5
83	427756.2	4226712.51	Закрепление отсутствует	7.5
84	427766.12	4226658.89	Закрепление отсутствует	7.5
85	427825.61	4226340.72	Закрепление отсутствует	7.5
86	427830.25	4226338.59	Закрепление отсутствует	7.5
87	427845.81	4226493.8	Закрепление отсутствует	7.5
88	428089.07	4226470.48	Закрепление отсутствует	7.5
89	428090.63	4226369.86	Закрепление отсутствует	7.5
90	428054.51	4226372	Закрепление отсутствует	7.5

Государственный регистратор		ФГИС ЕГРН
полное наименование должности	подпись	инициалы, фамилия

М.П.

Выписка из Единого государственного реестра недвижимости об объекте недвижимости
Описание местоположения земельного участка

Земельный участок			
(вид объекта недвижимости)			
Лист № __ Раздела 3.2	Всего листов раздела 3.2 : __	Всего разделов: __	Всего листов выписки: __
25.12.2019 № 99/2019/304672605			
Кадастровый номер:		54:07:047412:1379	

Сведения о характерных точках границы земельного участка				
Система координат				
Зона №				
Номер точки	Координаты		Описание закрепления на местности	Средняя квадратическая погрешность определения координат характерных точек границ земельного участка, м
	X	Y		
1	2	3	4	5
91	428054.23	4226320.01	Закрепление отсутствует	7.5
92	428043.85	4226201.67	Закрепление отсутствует	7.5
93	428031.59	4226190.19	Закрепление отсутствует	7.5
94	427862.94	4226201.16	Закрепление отсутствует	7.5
95	427851.79	4226201.92	Закрепление отсутствует	7.5
96	427906.98	4225909.38	Закрепление отсутствует	7.5
97	427913.94	4225847.35	Закрепление отсутствует	7.5
98	427931.71	4225841.22	Закрепление отсутствует	7.5
99	428181.47	4226744.06	Закрепление отсутствует	7.5
100	428202.88	4226698.36	Закрепление отсутствует	7.5
101	428230.77	4226659.72	Закрепление отсутствует	7.5
102	428260.77	4226681.89	Закрепление отсутствует	7.5
103	428263.45	4226677.89	Закрепление отсутствует	7.5
104	428265.99	4226674.12	Закрепление отсутствует	7.5
105	428260.07	4226668.76	Закрепление отсутствует	7.5

Государственный регистратор		ФГИС ЕГРН
полное наименование должности	подпись	инициалы, фамилия

М.П.

Выписка из Единого государственного реестра недвижимости об объекте недвижимости
Описание местоположения земельного участка

Земельный участок			
(вид объекта недвижимости)			
Лист № ___ Раздела 3.2	Всего листов раздела 3.2 : ___	Всего разделов: ___	Всего листов выписки: ___
25.12.2019 № 99/2019/304672605			
Кадастровый номер:		54:07:047412:1379	

Сведения о характерных точках границы земельного участка				
Система координат				
Зона №				
Номер точки	Координаты		Описание закрепления на местности	Средняя квадратическая погрешность определения координат характерных точек границ земельного участка, м
	X	Y		
1	2	3	4	5
106	428290.22	4226621.95	Закрепление отсутствует	7.5
107	428321	4226643.5	Закрепление отсутствует	7.5
108	428329.35	4226629.8	Закрепление отсутствует	7.5
109	428369.45	4226564.4	Закрепление отсутствует	7.5
110	428388.75	4226532.93	Закрепление отсутствует	7.5
111	428395.82	4226521.4	Закрепление отсутствует	7.5
112	428623.41	4226500.4	Закрепление отсутствует	7.5
113	428657.31	4226507.78	Закрепление отсутствует	7.5
114	429062.65	4226596.1	Закрепление отсутствует	7.5
115	429072.19	4226583.1	Закрепление отсутствует	7.5
116	429130.98	4226503.03	Закрепление отсутствует	7.5
117	429238.04	4226580.38	Закрепление отсутствует	7.5
118	429343.26	4226656.4	Закрепление отсутствует	7.5
119	429386.74	4226680.77	Закрепление отсутствует	7.5
120	429388.9	4226677.43	Закрепление отсутствует	7.5

Государственный регистратор		ФГИС ЕГРН
полное наименование должности	подпись	инициалы, фамилия

М.П.

Выписка из Единого государственного реестра недвижимости об объекте недвижимости
Описание местоположения земельного участка

Земельный участок			
(вид объекта недвижимости)			
Лист № ___ Раздела 3.2	Всего листов раздела 3.2 : ___	Всего разделов: ___	Всего листов выписки: ___
25.12.2019 № 99/2019/304672605			
Кадастровый номер:		54:07:047412:1379	

Сведения о характерных точках границы земельного участка				
Система координат				
Зона №				
Номер точки	Координаты		Описание закрепления на местности	Средняя квадратическая погрешность определения координат характерных точек границ земельного участка, м
	X	Y		
1	2	3	4	5
121	429393.1	4226680.16	Закрепление отсутствует	7.5
122	429390.74	4226683.8	Закрепление отсутствует	7.5
123	429409.55	4226698.49	Закрепление отсутствует	7.5
124	429776.43	4226960.61	Закрепление отсутствует	7.5
125	429601.01	4227230.96	Закрепление отсутствует	7.5
126	429596.12	4227227.91	Закрепление отсутствует	7.5
127	429582.88	4227249.1	Закрепление отсутствует	7.5
128	429543.33	4227307.74	Закрепление отсутствует	7.5
129	429424.61	4227483.74	Закрепление отсутствует	7.5
130	429359.89	4227579.69	Закрепление отсутствует	7.5
131	429363.34	4227581.31	Закрепление отсутствует	7.5
132	429361.61	4227585.01	Закрепление отсутствует	7.5
133	429358.15	4227583.4	Закрепление отсутствует	7.5
134	429286.06	4227686.36	Закрепление отсутствует	7.5
135	429170.97	4227608.73	Закрепление отсутствует	7.5

Государственный регистратор		ФГИС ЕГРН
полное наименование должности	подпись	инициалы, фамилия

М.П.

Выписка из Единого государственного реестра недвижимости об объекте недвижимости
Описание местоположения земельного участка

Земельный участок			
(вид объекта недвижимости)			
Лист № ___ Раздела 3.2	Всего листов раздела 3.2 : ___	Всего разделов: ___	Всего листов выписки: ___
25.12.2019 № 99/2019/304672605			
Кадастровый номер:		54:07:047412:1379	

Сведения о характерных точках границы земельного участка				
Система координат				
Зона №				
Номер точки	Координаты		Описание закрепления на местности	Средняя квадратическая погрешность определения координат характерных точек границ земельного участка, м
	X	Y		
1	2	3	4	5
136	429168.06	4227613.4	Закрепление отсутствует	7.5
137	429163.86	4227610.67	Закрепление отсутствует	7.5
138	429166.74	4227606.07	Закрепление отсутствует	7.5
139	429092.63	4227555.99	Закрепление отсутствует	7.5
140	428822.19	4227373.28	Закрепление отсутствует	7.5
141	428817.22	4227380.66	Закрепление отсутствует	7.5
142	428809.81	4227375.66	Закрепление отсутствует	7.5
143	428814.81	4227368.26	Закрепление отсутствует	7.5
144	428807.3	4227363.2	Закрепление отсутствует	7.5
145	428799.26	4227357.25	Закрепление отсутствует	7.5
146	428571.51	4227188.72	Закрепление отсутствует	7.5
147	428567.52	4227185.78	Закрепление отсутствует	7.5
148	428564.21	4227190.34	Закрепление отсутствует	7.5
149	428477.11	4227136.41	Закрепление отсутствует	7.5
150	428475.49	4227139.2	Закрепление отсутствует	7.5

Государственный регистратор		ФГИС ЕГРН
полное наименование должности	подпись	инициалы, фамилия

М.П.

Выписка из Единого государственного реестра недвижимости об объекте недвижимости
Описание местоположения земельного участка

Земельный участок			
(вид объекта недвижимости)			
Лист № __ Раздела 3.2	Всего листов раздела 3.2 : __	Всего разделов: __	Всего листов выписки: __
25.12.2019 № 99/2019/304672605			
Кадастровый номер:		54:07:047412:1379	

Сведения о характерных точках границы земельного участка				
Система координат				
Зона №				
Номер точки	Координаты		Описание закрепления на местности	Средняя квадратическая погрешность определения координат характерных точек границ земельного участка, м
	X	Y		
1	2	3	4	5
151	428465.24	4227133.26	Закрепление отсутствует	7.5
152	428467.04	4227130.17	Закрепление отсутствует	7.5
153	428397.97	4227087.41	Закрепление отсутствует	7.5
154	428372.5	4227071.66	Закрепление отсутствует	7.5
155	428356.6	4227060.88	Закрепление отсутствует	7.5
156	428324.73	4227101.39	Закрепление отсутствует	7.5
157	428148.99	4227018.9	Закрепление отсутствует	7.5
158	428007.35	4226962.83	Закрепление отсутствует	7.5
159	428083.63	4226844.62	Закрепление отсутствует	7.5
160	428142.89	4226759.9	Закрепление отсутствует	7.5
161	428157.27	4226767.88	Закрепление отсутствует	7.5
162	429905.32	4227540.81	Закрепление отсутствует	7.5
163	429906.05	4227547.84	Закрепление отсутствует	7.5
164	429898.73	4227548.66	Закрепление отсутствует	7.5
165	429897.98	4227541.63	Закрепление отсутствует	7.5

Государственный регистратор		ФГИС ЕГРН
полное наименование должности	подпись	инициалы, фамилия

М.П.

Выписка из Единого государственного реестра недвижимости об объекте недвижимости
Описание местоположения земельного участка

Земельный участок			
(вид объекта недвижимости)			
Лист № ___ Раздела 3.2	Всего листов раздела 3.2 : ___	Всего разделов: ___	Всего листов выписки: ___
25.12.2019 № 99/2019/304672605			
Кадастровый номер:		54:07:047412:1379	

Сведения о характерных точках границы земельного участка				
Система координат				
Зона №				
Номер точки	Координаты		Описание закрепления на местности	Средняя квадратическая погрешность определения координат характерных точек границ земельного участка, м
	X	Y		
1	2	3	4	5
166	429861.76	4227519.16	Закрепление отсутствует	7.5
167	429857.82	4227514.01	Закрепление отсутствует	7.5
168	429862.8	4227510.21	Закрепление отсутствует	7.5
169	429866.72	4227515.37	Закрепление отсутствует	7.5
170	429869.99	4227550.5	Закрепление отсутствует	7.5
171	429868.53	4227552.14	Закрепление отсутствует	7.5
172	429862.2	4227546.49	Закрепление отсутствует	7.5
173	429863.66	4227544.85	Закрепление отсутствует	7.5
174	429888.12	4227516.26	Закрепление отсутствует	7.5
175	429889.56	4227514.6	Закрепление отсутствует	7.5
176	429895.97	4227520.14	Закрепление отсутствует	7.5
177	429894.53	4227521.8	Закрепление отсутствует	7.5
178	430674.73	4227432.15	Закрепление отсутствует	7.5
179	430673.57	4227433.99	Закрепление отсутствует	7.5
180	430666.46	4227429.57	Закрепление отсутствует	7.5

Государственный регистратор		ФГИС ЕГРН
полное наименование должности	подпись	инициалы, фамилия

М.П.

Выписка из Единого государственного реестра недвижимости об объекте недвижимости
Описание местоположения земельного участка

Земельный участок			
(вид объекта недвижимости)			
Лист № __ Раздела 3.2	Всего листов раздела 3.2 : __	Всего разделов: __	Всего листов выписки: __
25.12.2019 № 99/2019/304672605			
Кадастровый номер:		54:07:047412:1379	

Сведения о характерных точках границы земельного участка				
Система координат				
Зона №				
Номер точки	Координаты		Описание закрепления на местности	Средняя квадратическая погрешность определения координат характерных точек границ земельного участка, м
	X	Y		
1	2	3	4	5
181	430667.62	4227427.71	Закрепление отсутствует	7.5
182	429839.23	4227578.36	Закрепление отсутствует	7.5
183	429840.91	4227579.79	Закрепление отсутствует	7.5
184	429837.49	4227583.8	Закрепление отсутствует	7.5
185	429835.81	4227582.38	Закрепление отсутствует	7.5
186	429921.5	4227485.18	Закрепление отсутствует	7.5
187	429919.86	4227483.72	Закрепление отсутствует	7.5
188	429923.07	4227480.12	Закрепление отсутствует	7.5
189	429924.71	4227481.58	Закрепление отсутствует	7.5
190	430267.53	4227113.51	Закрепление отсутствует	7.5
191	430270.13	4227113.51	Закрепление отсутствует	7.5
192	430270.13	4227116.13	Закрепление отсутствует	7.5
193	430267.53	4227116.13	Закрепление отсутствует	7.5
194	430620.45	4226699.02	Закрепление отсутствует	7.5
195	430623.05	4226699.02	Закрепление отсутствует	7.5

Государственный регистратор		ФГИС ЕГРН
полное наименование должности	подпись	инициалы, фамилия

М.П.

Выписка из Единого государственного реестра недвижимости об объекте недвижимости
Описание местоположения земельного участка

Земельный участок			
(вид объекта недвижимости)			
Лист № __ Раздела 3.2	Всего листов раздела 3.2 : __	Всего разделов: __	Всего листов выписки: __
25.12.2019 № 99/2019/304672605			
Кадастровый номер:		54:07:047412:1379	

Сведения о характерных точках границы земельного участка				
Система координат				
Зона №				
Номер точки	Координаты		Описание закрепления на местности	Средняя квадратическая погрешность определения координат характерных точек границ земельного участка, м
	X	Y		
1	2	3	4	5
196	430623.05	4226701.62	Закрепление отсутствует	7.5
197	430620.45	4226701.62	Закрепление отсутствует	7.5
198	430507.12	4226832.26	Закрепление отсутствует	7.5
199	430509.72	4226832.26	Закрепление отсутствует	7.5
200	430509.72	4226834.86	Закрепление отсутствует	7.5
201	430507.12	4226834.86	Закрепление отсутствует	7.5
202	430387.21	4226973.1	Закрепление отсутствует	7.5
203	430389.81	4226973.1	Закрепление отсутствует	7.5
204	430389.81	4226975.7	Закрепление отсутствует	7.5
205	430387.21	4226975.7	Закрепление отсутствует	7.5
206	429661.97	4227361.49	Закрепление отсутствует	7.5
207	429664.57	4227361.49	Закрепление отсутствует	7.5
208	429664.57	4227364.09	Закрепление отсутствует	7.5
209	429661.97	4227364.09	Закрепление отсутствует	7.5
210	429781.32	4227452.5	Закрепление отсутствует	7.5

Государственный регистратор		ФГИС ЕГРН
полное наименование должности	подпись	инициалы, фамилия

М.П.

Выписка из Единого государственного реестра недвижимости об объекте недвижимости
Описание местоположения земельного участка

Земельный участок			
(вид объекта недвижимости)			
Лист № ___ Раздела 3.2	Всего листов раздела 3.2 : ___	Всего разделов: ___	Всего листов выписки: ___
25.12.2019 № 99/2019/304672605			
Кадастровый номер:		54:07:047412:1379	

Сведения о характерных точках границы земельного участка				
Система координат				
Зона №				
Номер точки	Координаты		Описание закрепления на местности	Средняя квадратическая погрешность определения координат характерных точек границ земельного участка, м
	X	Y		
1	2	3	4	5
211	429783.92	4227452.5	Закрепление отсутствует	7.5
212	429783.92	4227455.1	Закрепление отсутствует	7.5
213	429781.32	4227455.1	Закрепление отсутствует	7.5
214	430150.9	4227250.97	Закрепление отсутствует	7.5
215	430153.5	4227250.97	Закрепление отсутствует	7.5
216	430153.5	4227253.57	Закрепление отсутствует	7.5
217	430150.9	4227253.57	Закрепление отсутствует	7.5
218	430027.9	4227395.75	Закрепление отсутствует	7.5
219	430030.5	4227395.75	Закрепление отсутствует	7.5
220	430030.5	4227398.35	Закрепление отсутствует	7.5
221	430027.9	4227398.35	Закрепление отсутствует	7.5
222	430890.14	4226923.03	Закрепление отсутствует	7.5
223	430892.34	4226923.03	Закрепление отсутствует	7.5
224	430892.34	4226925.24	Закрепление отсутствует	7.5
225	430890.14	4226925.24	Закрепление отсутствует	7.5

Государственный регистратор		ФГИС ЕГРН
полное наименование должности	подпись	инициалы, фамилия

М.П.

Выписка из Единого государственного реестра недвижимости об объекте недвижимости
Описание местоположения земельного участка

Земельный участок			
(вид объекта недвижимости)			
Лист № __ Раздела 3.2	Всего листов раздела 3.2 : __	Всего разделов: __	Всего листов выписки: __
25.12.2019 № 99/2019/304672605			
Кадастровый номер:		54:07:047412:1379	

Сведения о характерных точках границы земельного участка				
Система координат				
Зона №				
Номер точки	Координаты		Описание закрепления на местности	Средняя квадратическая погрешность определения координат характерных точек границ земельного участка, м
	X	Y		
1	2	3	4	5
226	430917.64	4226858.7	Закрепление отсутствует	7.5
227	430919.84	4226858.7	Закрепление отсутствует	7.5
228	430919.84	4226860.91	Закрепление отсутствует	7.5
229	430917.64	4226860.91	Закрепление отсутствует	7.5
230	430694.31	4227379.72	Закрепление отсутствует	7.5
231	430696.51	4227379.72	Закрепление отсутствует	7.5
232	430696.51	4227381.92	Закрепление отсутствует	7.5
233	430694.31	4227381.92	Закрепление отсутствует	7.5
234	430600.73	4226684.36	Закрепление отсутствует	7.5
235	430602.93	4226684.36	Закрепление отсутствует	7.5
236	430602.93	4226686.57	Закрепление отсутствует	7.5
237	430600.73	4226686.57	Закрепление отсутствует	7.5
238	430861.96	4226988.46	Закрепление отсутствует	7.5
239	430864.16	4226988.46	Закрепление отсутствует	7.5
240	430864.16	4226990.66	Закрепление отсутствует	7.5

Государственный регистратор		ФГИС ЕГРН
полное наименование должности	подпись	инициалы, фамилия

М.П.

Выписка из Единого государственного реестра недвижимости об объекте недвижимости
Описание местоположения земельного участка

Земельный участок			
(вид объекта недвижимости)			
Лист № ___ Раздела 3.2	Всего листов раздела 3.2 : ___	Всего разделов: ___	Всего листов выписки: ___
25.12.2019.№ 99/2019/304672605			
Кадастровый номер:		54:07:047412:1379	

Сведения о характерных точках границы земельного участка				
Система координат				
Зона №				
Номер точки	Координаты		Описание закрепления на местности	Средняя квадратическая погрешность определения координат характерных точек границ земельного участка, м
	X	Y		
1	2	3	4	5
241	430861.96	4226990.66	Закрепление отсутствует	7.5
242	430835.43	4227050.62	Закрепление отсутствует	7.5
243	430837.63	4227050.62	Закрепление отсутствует	7.5
244	430837.63	4227052.82	Закрепление отсутствует	7.5
245	430835.43	4227052.82	Закрепление отсутствует	7.5
246	430636.07	4227479.71	Закрепление отсутствует	7.5
247	430638.27	4227479.71	Закрепление отсутствует	7.5
248	430638.27	4227481.91	Закрепление отсутствует	7.5
249	430636.07	4227481.91	Закрепление отсутствует	7.5
250	429714.22	4227724.62	Закрепление отсутствует	7.5
251	429716.42	4227724.62	Закрепление отсутствует	7.5
252	429716.42	4227726.82	Закрепление отсутствует	7.5
253	429714.22	4227726.82	Закрепление отсутствует	7.5
254	430777.77	4227184.61	Закрепление отсутствует	7.5
255	430779.97	4227184.61	Закрепление отсутствует	7.5

Государственный регистратор		ФГИС ЕГРН
полное наименование должности	подпись	инициалы, фамилия

М.П.

Выписка из Единого государственного реестра недвижимости об объекте недвижимости
Описание местоположения земельного участка

Земельный участок			
(вид объекта недвижимости)			
Лист № ___ Раздела 3.2	Всего листов раздела 3.2 : ___	Всего разделов: ___	Всего листов выписки: ___
25.12.2019 № 99/2019/304672605			
Кадастровый номер:		54:07:047412:1379	

Сведения о характерных точках границы земельного участка				
Система координат				
Зона №				
Номер точки	Координаты		Описание закрепления на местности	Средняя квадратическая погрешность определения координат характерных точек границ земельного участка, м
	X	Y		
1	2	3	4	5
256	430779.97	4227186.8	Закрепление отсутствует	7.5
257	430777.77	4227186.8	Закрепление отсутствует	7.5
258	430350.39	4226978.04	Закрепление отсутствует	7.5
259	430352.59	4226978.04	Закрепление отсутствует	7.5
260	430352.59	4226980.24	Закрепление отсутствует	7.5
261	430350.39	4226980.24	Закрепление отсутствует	7.5
262	430413.41	4226904.04	Закрепление отсутствует	7.5
263	430415.61	4226904.04	Закрепление отсутствует	7.5
264	430415.61	4226906.24	Закрепление отсутствует	7.5
265	430413.41	4226906.24	Закрепление отсутствует	7.5
266	430287.99	4227051.16	Закрепление отсутствует	7.5
267	430290.19	4227051.16	Закрепление отсутствует	7.5
268	430290.19	4227053.36	Закрепление отсутствует	7.5
269	430287.99	4227053.36	Закрепление отсутствует	7.5
270	430475.85	4226830.75	Закрепление отсутствует	7.5

Государственный регистратор		ФГИС ЕГРН
полное наименование должности	подпись	инициалы, фамилия

М.П.

Выписка из Единого государственного реестра недвижимости об объекте недвижимости
Описание местоположения земельного участка

Земельный участок			
(вид объекта недвижимости)			
Лист № ___ Раздела 3.2	Всего листов раздела 3.2 : ___	Всего разделов: ___	Всего листов выписки: ___
25.12.2019 № 99/2019/304672605			
Кадастровый номер:		54:07:047412:1379	

Сведения о характерных точках границы земельного участка				
Система координат				
Зона №				
Номер точки	Координаты		Описание закрепления на местности	Средняя квадратическая погрешность определения координат характерных точек границ земельного участка, м
	X	Y		
1	2	3	4	5
271	430478.05	4226830.75	Закрепление отсутствует	7.5
272	430478.05	4226832.95	Закрепление отсутствует	7.5
273	430475.85	4226832.95	Закрепление отсутствует	7.5
274	430544.09	4226750.93	Закрепление отсутствует	7.5
275	430546.29	4226750.93	Закрепление отсутствует	7.5
276	430546.29	4226753.13	Закрепление отсутствует	7.5
277	430544.09	4226753.13	Закрепление отсутствует	7.5
278	430806.48	4227117.66	Закрепление отсутствует	7.5
279	430808.68	4227117.66	Закрепление отсутствует	7.5
280	430808.68	4227119.85	Закрепление отсутствует	7.5
281	430806.48	4227119.85	Закрепление отсутствует	7.5
282	430225.34	4227124.68	Закрепление отсутствует	7.5
283	430227.54	4227124.68	Закрепление отсутствует	7.5
284	430227.54	4227126.88	Закрепление отсутствует	7.5
285	430225.34	4227126.88	Закрепление отсутствует	7.5

Государственный регистратор		ФГИС ЕГРН
полное наименование должности	подпись	инициалы, фамилия

М.П.

Выписка из Единого государственного реестра недвижимости об объекте недвижимости
Описание местоположения земельного участка

Земельный участок			
(вид объекта недвижимости)			
Лист № ___ Раздела 3.2	Всего листов раздела 3.2 : ___	Всего разделов: ___	Всего листов выписки: ___
25.12.2019 № 99/2019/304672605			
Кадастровый номер:		54:07:047412:1379	

Сведения о характерных точках границы земельного участка				
Система координат				
Зона №				
Номер точки	Координаты		Описание закрепления на местности	Средняя квадратическая погрешность определения координат характерных точек границ земельного участка, м
	X	Y		
1	2	3	4	5
286	430722.37	4227313.87	Закрепление отсутствует	7.5
287	430724.57	4227313.87	Закрепление отсутствует	7.5
288	430724.57	4227316.07	Закрепление отсутствует	7.5
289	430722.37	4227316.07	Закрепление отсутствует	7.5
290	429976.99	4227415.72	Закрепление отсутствует	7.5
291	429979.19	4227415.72	Закрепление отсутствует	7.5
292	429979.19	4227417.92	Закрепление отсутствует	7.5
293	429976.99	4227417.92	Закрепление отсутствует	7.5
294	430099.63	4227272.09	Закрепление отсутствует	7.5
295	430101.83	4227272.09	Закрепление отсутствует	7.5
296	430101.83	4227274.28	Закрепление отсутствует	7.5
297	430099.63	4227274.28	Закрепление отсутствует	7.5
298	430751.1	4227246.94	Закрепление отсутствует	7.5
299	430753.3	4227246.94	Закрепление отсутствует	7.5
300	430753.3	4227249.14	Закрепление отсутствует	7.5

Государственный регистратор		ФГИС ЕГРН
полное наименование должности	подпись	инициалы, фамилия

М.П.

Выписка из Единого государственного реестра недвижимости об объекте недвижимости
Описание местоположения земельного участка

Земельный участок			
(вид объекта недвижимости)			
Лист № __ Раздела 3.2	Всего листов раздела 3.2 : __	Всего разделов: __	Всего листов выписки: __
25.12.2019 № 99/2019/304672605			
Кадастровый номер:		54:07:047412:1379	

Сведения о характерных точках границы земельного участка				
Система координат				
Зона №				
Номер точки	Координаты		Описание закрепления на местности	Средняя квадратическая погрешность определения координат характерных точек границ земельного участка, м
	X	Y		
1	2	3	4	5
301	430751.1	4227249.14	Закрепление отсутствует	7.5
302	430036.33	4227346.4	Закрепление отсутствует	7.5
303	430038.53	4227346.4	Закрепление отсутствует	7.5
304	430038.53	4227348.6	Закрепление отсутствует	7.5
305	430036.33	4227348.6	Закрепление отсутствует	7.5
306	430162.11	4227198.75	Закрепление отсутствует	7.5
307	430164.31	4227198.75	Закрепление отсутствует	7.5
308	430164.31	4227200.95	Закрепление отсутствует	7.5
309	430162.11	4227200.95	Закрепление отсутствует	7.5
310	429775.23	4227652.86	Закрепление отсутствует	7.5
311	429777.43	4227652.86	Закрепление отсутствует	7.5
312	429777.43	4227655.06	Закрепление отсутствует	7.5
313	429775.23	4227655.06	Закрепление отсутствует	7.5
314	430247.57	4227633.78	Закрепление отсутствует	7.5
315	430248.17	4227634.58	Закрепление отсутствует	7.5

Государственный регистратор		ФГИС ЕГРН
полное наименование должности	подпись	инициалы, фамилия

М.П.

Выписка из Единого государственного реестра недвижимости об объекте недвижимости
Описание местоположения земельного участка

Земельный участок			
(вид объекта недвижимости)			
Лист № __ Раздела 3.2	Всего листов раздела 3.2 : __	Всего разделов: __	Всего листов выписки: __
25.12.2019 № 99/2019/304672605			
Кадастровый номер:		54:07:047412:1379	

Сведения о характерных точках границы земельного участка				
Система координат				
Зона №				
Номер точки	Координаты		Описание закрепления на местности	Средняя квадратическая погрешность определения координат характерных точек границ земельного участка, м
	X	Y		
1	2	3	4	5
316	430247.37	4227635.18	Закрепление отсутствует	7.5
317	430246.77	4227634.37	Закрепление отсутствует	7.5

Государственный регистратор		ФГИС ЕГРН
полное наименование должности	подпись	инициалы, фамилия

М.П.

Выписка из Единого государственного реестра недвижимости об объекте недвижимости
Сведения о частях земельного участка

Земельный участок			
(вид объекта недвижимости)			
Лист № ____ Раздела 4	Всего листов раздела 4 : ____	Всего разделов: ____	Всего листов выписки: ____
25.12.2019 № 99/2019/304672605			
Кадастровый номер:		54:07:047412:1379	

План (чертеж, схема) части земельного участка	Учетный номер части: 54:07:047412:1379/1
	
Масштаб 1: данные отсутствуют	Условные обозначения:

Государственный регистратор		ФГИС ЕГРН
полное наименование должности	подпись	инициалы, фамилия

М.П.

Выписка из Единого государственного реестра недвижимости об объекте недвижимости
Сведения о частях земельного участка

Земельный участок			
(вид объекта недвижимости)			
Лист № __ Раздела 4	Всего листов раздела 4 : __	Всего разделов: __	Всего листов выписки: __
25.12.2019 № 99/2019/304672605			
Кадастровый номер:		54:07:047412:1379	

План (чертеж, схема) части земельного участка	Учетный номер части: 54:07:047412:1379/2
	
Масштаб 1: данные отсутствуют	Условные обозначения:

Государственный регистратор		ФГИС ЕГРН
полное наименование должности	подпись	инициалы, фамилия

М.П.

Выписка из Единого государственного реестра недвижимости об объекте недвижимости
Сведения о частях земельного участка

Земельный участок			
(вид объекта недвижимости)			
Лист № ___ Раздела 4	Всего листов раздела 4 : ___	Всего разделов: ___	Всего листов выписки: ___
25.12.2019 № 99/2019/304672605			
Кадастровый номер:		54:07:047412:1379	


План (чертеж, схема) части земельного участка	Учетный номер части: 54:07:047412:1379/3
	
Масштаб 1: данные отсутствуют	Условные обозначения:

Государственный регистратор		ФГИС ЕГРН
полное наименование должности	подпись	инициалы, фамилия

М.П.

Выписка из Единого государственного реестра недвижимости об объекте недвижимости
Сведения о частях земельного участка

Земельный участок			
(вид объекта недвижимости)			
Лист № ___ Раздела 4	Всего листов раздела 4 : ___	Всего разделов: ___	Всего листов выписки: ___
25.12.2019 № 99/2019/304672605			
Кадастровый номер:		54:07:047412:1379	

План (чертеж, схема) части земельного участка	Учетный номер части: 54:07:047412:1379/4
	
Масштаб 1: данные отсутствуют	Условные обозначения:

Государственный регистратор		ФГИС ЕГРН
полное наименование должности	подпись	инициалы, фамилия

М.П.

Выписка из Единого государственного реестра недвижимости об объекте недвижимости
Сведения о частях земельного участка

Земельный участок			
(вид объекта недвижимости)			
Лист № ___ Раздела 4.1	Всего листов раздела 4.1 : ___	Всего разделов: ___	Всего листов выписки: ___
25.12.2019.№ 99/2019/304672605			
Кадастровый номер:		54:07:047412:1379	

Учетный номер части	Площадь (м ²)	Содержание ограничения в использовании или ограничения права на объект недвижимости или обременения объекта недвижимости
1	2	3
1	75007	Ограничения прав на земельный участок, предусмотренные статьями 56, 56.1 Земельного кодекса Российской Федерации, 54.07.2.13, Карта (план) № б/н от 06.09.2012
2	47401	Ограничения прав на земельный участок, предусмотренные статьями 56, 56.1 Земельного кодекса Российской Федерации, 54.07.2.36, Карта (план) № б/н от 20.05.2013
3	119583	Ограничения прав на земельный участок, предусмотренные статьями 56, 56.1 Земельного кодекса Российской Федерации, 54.07.2.225, Санитарно-эпидемиологическое заключение № 54.нс.04.000Т.000905.07.18 от 09.07.2018
4	16	Ограничения прав на земельный участок, предусмотренные статьями 56, 56.1 Земельного кодекса Российской Федерации, 54.07.2.389, Приказ Управления Росреестра по Новосибирской области № 394 от 28.11.2017 "Об установлении охранных зон пунктов государственной геодезической сети" № 394 от 28.11.2017
данные отсутствуют	весь	Аренда (в том числе, субаренда), Открытое акционерное общество "Новосибирская птицефабрика"

Государственный регистратор		ФГИС ЕГРН
полное наименование должности	подпись	инициалы, фамилия

М.П.

Выписка из Единого государственного реестра недвижимости об объекте недвижимости
Сведения о частях земельного участка

Земельный участок				
(вид объекта недвижимости)				
Лист № ___ Раздела 4.2		Всего листов раздела 4.2 : ___		Всего разделов: ___
Всего листов выписки: ___				
25.12.2019 № 99/2019/304672605				
Кадастровый номер:			54:07:047412:1379	
Сведения о характерных точках границы части (частей) земельного участка				
Учетный номер части: 1				
Система координат: МСК НСО, зона 4				
Зона №				
Номер точки	Координаты, м		Описание закрепления на местности	Средняя квадратическая погрешность определения координат характерных точек границы части земельного участка, м
	X	Y		
1	2	3	4	5
67	430781.76	4226528.13	626003000000	7.5
67	430781.76	4226528.13	626003000000	7.5
162	429905.32	4227540.81	626003000000	7.5
163	429906.05	4227547.84	626003000000	7.5
164	429898.73	4227548.66	626003000000	7.5
165	429897.98	4227541.63	626003000000	7.5
165	429897.98	4227541.63	626003000000	7.5
166	429861.76	4227519.16	626003000000	7.5
167	429857.82	4227514.01	626003000000	7.5
167	429857.82	4227514.01	626003000000	7.5
168	429862.8	4227510.21	626003000000	7.5
169	429866.72	4227515.37	626003000000	7.5
170	429869.99	4227550.5	626003000000	7.5
173	429863.66	4227544.85	626003000000	7.5
174	429888.12	4227516.26	626003000000	7.5
174	429888.12	4227516.26	626003000000	7.5
Государственный регистратор			ФГИС ЕГРН	
полное наименование должности			подпись	
			инициалы, фамилия	

М.П.

Выписка из Единого государственного реестра недвижимости об объекте недвижимости
Сведения о частях земельного участка

Земельный участок			
(вид объекта недвижимости)			
Лист № ____ Раздела 4.2	Всего листов раздела 4.2 : ____	Всего разделов: ____	Всего листов выписки: ____
25.12.2019 № 99/2019/304672605			
Кадастровый номер:		54:07:047412:1379	

Номер точки	Координаты, м		Описание закрепления на местности	Средняя квадратическая погрешность определения координат характерных точек границы части земельного участка, м
	X	Y		
1	2	3	4	5
175	429889.56	4227514.6	626003000000	7.5
176	429895.97	4227520.14	626003000000	7.5
177	429894.53	4227521.8	626003000000	7.5
186	429921.5	4227485.18	626003000000	7.5
189	429924.71	4227481.58	626003000000	7.5
190	430267.53	4227113.51	626003000000	7.5
190	430267.53	4227113.51	626003000000	7.5
191	430270.13	4227113.51	626003000000	7.5
192	430270.13	4227116.13	626003000000	7.5
193	430267.53	4227116.13	626003000000	7.5
194	430620.45	4226699.02	626003000000	7.5
194	430620.45	4226699.02	626003000000	7.5
196	430623.05	4226701.62	626003000000	7.5
197	430620.45	4226701.62	626003000000	7.5
198	430507.12	4226832.26	626003000000	7.5
198	430507.12	4226832.26	626003000000	7.5
199	430509.72	4226832.26	626003000000	7.5

Государственный регистратор		ФГИС ЕГРН
полное наименование должности	подпись	инициалы, фамилия

М.П.

Выписка из Единого государственного реестра недвижимости об объекте недвижимости
Сведения о частях земельного участка

Земельный участок			
(вид объекта недвижимости)			
Лист № ____ Раздела 4.2	Всего листов раздела 4.2 : ____	Всего разделов: ____	Всего листов выписки: ____
25.12.2019 № 99/2019/304672605			
Кадастровый номер:		54:07:047412:1379	

Номер точки	Координаты, м		Описание закрепления на местности	Средняя квадратическая погрешность определения координат характерных точек границы части земельного участка, м
	X	Y		
1	2	3	4	5
200	430509.72	4226834.86	626003000000	7.5
201	430507.12	4226834.86	626003000000	7.5
202	430387.21	4226973.1	626003000000	7.5
202	430387.21	4226973.1	626003000000	7.5
203	430389.81	4226973.1	626003000000	7.5
204	430389.81	4226975.7	626003000000	7.5
205	430387.21	4226975.7	626003000000	7.5
206	429661.97	4227361.49	626003000000	7.5
206	429661.97	4227361.49	626003000000	7.5
208	429664.57	4227364.09	626003000000	7.5
209	429661.97	4227364.09	626003000000	7.5
210	429781.32	4227452.5	626003000000	7.5
210	429781.32	4227452.5	626003000000	7.5
211	429783.92	4227452.5	626003000000	7.5
212	429783.92	4227455.1	626003000000	7.5
213	429781.32	4227455.1	626003000000	7.5
214	430150.9	4227250.97	626003000000	7.5

Государственный регистратор		ФГИС ЕГРН
полное наименование должности	подпись	инициалы, фамилия

М.П.

Выписка из Единого государственного реестра недвижимости об объекте недвижимости
Сведения о частях земельного участка

Земельный участок			
(вид объекта недвижимости)			
Лист № ____ Раздела 4.2	Всего листов раздела 4.2 : ____	Всего разделов: ____	Всего листов выписки: ____
25.12.2019 № 99/2019/304672605			
Кадастровый номер:		54:07:047412:1379	

Номер точки	Координаты, м		Описание закрепления на местности	Средняя квадратическая погрешность определения координат характерных точек границы части земельного участка, м
	X	Y		
1	2	3	4	5
214	430150.9	4227250.97	626003000000	7.5
215	430153.5	4227250.97	626003000000	7.5
216	430153.5	4227253.57	626003000000	7.5
217	430150.9	4227253.57	626003000000	7.5
218	430027.9	4227395.75	626003000000	7.5
218	430027.9	4227395.75	626003000000	7.5
219	430030.5	4227395.75	626003000000	7.5
220	430030.5	4227398.35	626003000000	7.5
221	430027.9	4227398.35	626003000000	7.5
236	430602.93	4226686.57	626003000000	7.5
276	430546.29	4226753.13	626003000000	7.5
318	430669.8	4226680.11	данные отсутствуют	данные отсутствуют
318	430669.8	4226680.11	данные отсутствуют	данные отсутствуют
319	430628.2	4226656.47	данные отсутствуют	данные отсутствуют
320	430603.85	4226685.09	данные отсутствуют	1
321	430602.93	4226686.17	данные отсутствуют	данные отсутствуют
322	430602.6	4226686.57	данные отсутствуют	данные отсутствуют

Государственный регистратор		ФГИС ЕГРН
полное наименование должности	подпись	инициалы, фамилия

М.П.

Выписка из Единого государственного реестра недвижимости об объекте недвижимости
Сведения о частях земельного участка

Земельный участок			
(вид объекта недвижимости)			
Лист № ____ Раздела 4.2	Всего листов раздела 4.2 : ____	Всего разделов: ____	Всего листов выписки: ____
25.12.2019 № 99/2019/304672605			
Кадастровый номер:		54:07:047412:1379	

Номер точки	Координаты, м		Описание закрепления на местности	Средняя квадратическая погрешность определения координат характерных точек границы части земельного участка, м
	X	Y		
1	2	3	4	5
323	430546.29	4226752.76	данные отсутствуют	данные отсутствуют
324	430545.97	4226753.13	данные отсутствуют	данные отсутствуют
325	430490.52	4226818.33	данные отсутствуют	1
326	430370.62	4226959.16	данные отсутствуют	1
327	430250.93	4227099.59	данные отсутствуют	1
328	430134.29	4227237.07	данные отсутствуют	1
329	430011.34	4227381.77	данные отсутствуют	1
330	429924.24	4227481.16	данные отсутствуют	данные отсутствуют
331	429921.06	4227484.79	данные отсутствуют	данные отсутствуют
332	429898.39	4227510.65	данные отсутствуют	1
333	429877.4	4227494.78	данные отсутствуют	1
334	429796.88	4227435.12	данные отсутствуют	1
335	429677.49	4227344.08	данные отсутствуют	1
336	429572.44	4227264.58	данные отсутствуют	данные отсутствуют
337	429546.13	4227303.59	данные отсутствуют	данные отсутствуют
338	429649.05	4227381.5	данные отсутствуют	1
339	429768.36	4227472.48	данные отсутствуют	1

Государственный регистратор		ФГИС ЕГРН
полное наименование должности	подпись	инициалы, фамилия

М.П.

Выписка из Единого государственного реестра недвижимости об объекте недвижимости
Сведения о частях земельного участка

Земельный участок			
(вид объекта недвижимости)			
Лист № ____ Раздела 4.2	Всего листов раздела 4.2 : ____	Всего разделов: ____	Всего листов выписки: ____
25.12.2019 № 99/2019/304672605			
Кадастровый номер:		54:07:047412:1379	

Номер точки	Координаты, м		Описание закрепления на местности	Средняя квадратическая погрешность определения координат характерных точек границы части земельного участка, м
	X	Y		
1	2	3	4	5
340	429847.14	4227534.58	данные отсутствуют	1
341	429862.48	4227546.18	данные отсутствуют	данные отсутствуют
342	429869.26	4227551.31	данные отсутствуют	данные отсутствуют
343	429894.07	4227570.07	данные отсутствуют	1
344	429913.34	4227569.78	данные отсутствуют	1
345	430047.06	4227412.33	данные отсутствуют	1
346	430170.11	4227267.49	данные отсутствуют	1
347	430286.73	4227130.03	данные отсутствуют	1
348	430406.4	4226989.64	данные отсутствуют	1
349	430526.32	4226848.79	данные отсутствуют	1
350	430639.65	4226715.55	данные отсутствуют	1
351	430623.06	4226699.02	данные отсутствуют	данные отсутствуют
352	429664.58	4227361.49	данные отсутствуют	данные отсутствуют
353	430757.98	4226576.47	данные отсутствуют	данные отсутствуют
354	430789.33	4226539.63	данные отсутствуют	данные отсутствуют

Государственный регистратор		ФГИС ЕГРН
полное наименование должности	подпись	инициалы, фамилия

М.П.

Выписка из Единого государственного реестра недвижимости об объекте недвижимости
Сведения о частях земельного участка

Земельный участок				
(вид объекта недвижимости)				
Лист № ___ Раздела 4.2		Всего листов раздела 4.2 : ___		Всего разделов: ___
Всего листов выписки: ___				
25.12.2019 № 99/2019/304672605				
Кадастровый номер:			54:07:047412:1379	
Сведения о характерных точках границы части (частей) земельного участка				
Учетный номер части: 2				
Система координат: МСК НСО, зона 4				
Зона №				
Номер точки	Координаты, м		Описание закрепления на местности	Средняя квадратическая погрешность определения координат характерных точек границы части земельного участка, м
	X	Y		
1	2	3	4	5
170	429869.99	4227550.5	626003000000	7.5
171	429868.53	4227552.14	626003000000	7.5
172	429862.2	4227546.49	626003000000	7.5
172	429862.2	4227546.49	626003000000	7.5
173	429863.66	4227544.85	626003000000	7.5
174	429888.12	4227516.26	626003000000	7.5
174	429888.12	4227516.26	626003000000	7.5
175	429889.56	4227514.6	626003000000	7.5
176	429895.97	4227520.14	626003000000	7.5
177	429894.53	4227521.8	626003000000	7.5
182	429839.23	4227578.36	626003000000	7.5
182	429839.23	4227578.36	626003000000	7.5
183	429840.91	4227579.79	626003000000	7.5
184	429837.49	4227583.8	626003000000	7.5
185	429835.81	4227582.38	626003000000	7.5
186	429921.5	4227485.18	626003000000	7.5
Государственный регистратор			ФГИС ЕГРН	
полное наименование должности			подпись	
			инициалы, фамилия	

М.П.

Выписка из Единого государственного реестра недвижимости об объекте недвижимости
Сведения о частях земельного участка

Земельный участок			
(вид объекта недвижимости)			
Лист № ____ Раздела 4.2	Всего листов раздела 4.2 : ____	Всего разделов: ____	Всего листов выписки: ____
25.12.2019 № 99/2019/304672605			
Кадастровый номер:		54:07:047412:1379	

Номер точки	Координаты, м		Описание закрепления на местности	Средняя квадратическая погрешность определения координат характерных точек границы части земельного участка, м
	X	Y		
1	2	3	4	5
187	429919.86	4227483.72	626003000000	7.5
189	429924.71	4227481.58	626003000000	7.5
235	430602.93	4226684.36	626003000000	7.5
236	430602.93	4226686.57	626003000000	7.5
237	430600.73	4226686.57	626003000000	7.5
250	429714.22	4227724.62	626003000000	7.5
250	429714.22	4227724.62	626003000000	7.5
251	429716.42	4227724.62	626003000000	7.5
253	429714.22	4227726.82	626003000000	7.5
259	430352.59	4226978.04	626003000000	7.5
260	430352.59	4226980.24	626003000000	7.5
261	430350.39	4226980.24	626003000000	7.5
262	430413.41	4226904.04	626003000000	7.5
262	430413.41	4226904.04	626003000000	7.5
263	430415.61	4226904.04	626003000000	7.5
264	430415.61	4226906.24	626003000000	7.5
265	430413.41	4226906.24	626003000000	7.5

Государственный регистратор		ФГИС ЕГРН
полное наименование должности	подпись	инициалы, фамилия

М.П.

Выписка из Единого государственного реестра недвижимости об объекте недвижимости
Сведения о частях земельного участка

Земельный участок			
(вид объекта недвижимости)			
Лист № ___ Раздела 4.2	Всего листов раздела 4.2 : ___	Всего разделов: ___	Всего листов выписки: ___
25.12.2019 № 99/2019/304672605			
Кадастровый номер:		54:07:047412:1379	

Номер точки	Координаты, м		Описание закрепления на местности	Средняя квадратическая погрешность определения координат характерных точек границы части земельного участка, м
	X	Y		
1	2	3	4	5
266	430287.99	4227051.16	626003000000	7.5
266	430287.99	4227051.16	626003000000	7.5
267	430290.19	4227051.16	626003000000	7.5
268	430290.19	4227053.36	626003000000	7.5
269	430287.99	4227053.36	626003000000	7.5
270	430475.85	4226830.75	626003000000	7.5
270	430475.85	4226830.75	626003000000	7.5
271	430478.05	4226830.75	626003000000	7.5
272	430478.05	4226832.95	626003000000	7.5
273	430475.85	4226832.95	626003000000	7.5
274	430544.09	4226750.93	626003000000	7.5
274	430544.09	4226750.93	626003000000	7.5
275	430546.29	4226750.93	626003000000	7.5
276	430546.29	4226753.13	626003000000	7.5
277	430544.09	4226753.13	626003000000	7.5
282	430225.34	4227124.68	626003000000	7.5
282	430225.34	4227124.68	626003000000	7.5

Государственный регистратор		ФГИС ЕГРН
полное наименование должности	подпись	инициалы, фамилия

М.П.

Выписка из Единого государственного реестра недвижимости об объекте недвижимости
Сведения о частях земельного участка

Земельный участок			
(вид объекта недвижимости)			
Лист № ____ Раздела 4.2	Всего листов раздела 4.2 : ____	Всего разделов: ____	Всего листов выписки: ____
25.12.2019 № 99/2019/304672605			
Кадастровый номер:		54:07:047412:1379	

Номер точки	Координаты, м		Описание закрепления на местности	Средняя квадратическая погрешность определения координат характерных точек границы части земельного участка, м
	X	Y		
1	2	3	4	5
283	430227.54	4227124.68	626003000000	7.5
284	430227.54	4227126.88	626003000000	7.5
285	430225.34	4227126.88	626003000000	7.5
290	429976.99	4227415.72	626003000000	7.5
290	429976.99	4227415.72	626003000000	7.5
291	429979.19	4227415.72	626003000000	7.5
292	429979.19	4227417.92	626003000000	7.5
293	429976.99	4227417.92	626003000000	7.5
294	430099.63	4227272.09	626003000000	7.5
294	430099.63	4227272.09	626003000000	7.5
296	430101.83	4227274.28	626003000000	7.5
297	430099.63	4227274.28	626003000000	7.5
302	430036.33	4227346.4	626003000000	7.5
302	430036.33	4227346.4	626003000000	7.5
304	430038.53	4227348.6	626003000000	7.5
305	430036.33	4227348.6	626003000000	7.5
306	430162.11	4227198.75	626003000000	7.5

Государственный регистратор		ФГИС ЕГРН
полное наименование должности	подпись	инициалы, фамилия

М.П.

Выписка из Единого государственного реестра недвижимости об объекте недвижимости
Сведения о частях земельного участка

Земельный участок			
(вид объекта недвижимости)			
Лист № ____ Раздела 4.2	Всего листов раздела 4.2 : ____	Всего разделов: ____	Всего листов выписки: ____
25.12.2019 № 99/2019/304672605			
Кадастровый номер:		54:07:047412:1379	

Номер точки	Координаты, м		Описание закрепления на местности	Средняя квадратическая погрешность определения координат характерных точек границы части земельного участка, м
	X	Y		
1	2	3	4	5
306	430162.11	4227198.75	626003000000	7.5
307	430164.31	4227198.75	626003000000	7.5
308	430164.31	4227200.95	626003000000	7.5
309	430162.11	4227200.95	626003000000	7.5
310	429775.23	4227652.86	626003000000	7.5
310	429775.23	4227652.86	626003000000	7.5
311	429777.43	4227652.86	626003000000	7.5
312	429777.43	4227655.06	626003000000	7.5
313	429775.23	4227655.06	626003000000	7.5
355	430641.86	4226664.24	данные отсутствуют	данные отсутствуют
355	430641.86	4226664.24	данные отсутствуют	данные отсутствуют
356	430612.92	4226647.8	данные отсутствуют	данные отсутствуют
357	430589.65	4226675.09	данные отсутствуют	2.5
358	430533.02	4226741.65	данные отсутствуют	2.5
359	430464.79	4226821.46	данные отсутствуют	данные отсутствуют
360	430402.33	4226894.76	данные отсутствуют	2.5
361	430339.31	4226968.76	данные отсутствуют	2.5

Государственный регистратор		ФГИС ЕГРН
полное наименование должности	подпись	инициалы, фамилия

М.П.

Выписка из Единого государственного реестра недвижимости об объекте недвижимости
Сведения о частях земельного участка

Земельный участок			
(вид объекта недвижимости)			
Лист № ____ Раздела 4.2	Всего листов раздела 4.2 : ____	Всего разделов: ____	Всего листов выписки: ____
25.12.2019 № 99/2019/304672605			
Кадастровый номер:		54:07:047412:1379	

Номер точки	Координаты, м		Описание закрепления на местности	Средняя квадратическая погрешность определения координат характерных точек границы части земельного участка, м
	X	Y		
1	2	3	4	5
362	430276.92	4227041.88	данные отсутствуют	2.5
363	430214.27	4227115.4	данные отсутствуют	2.5
364	430151.04	4227189.47	данные отсутствуют	2.5
365	430088.55	4227262.81	данные отсутствуют	2.5
366	430025.26	4227337.11	данные отсутствуют	2.5
367	429965.91	4227406.44	данные отсутствуют	2.5
368	429908.65	4227472.78	данные отсутствуют	данные отсутствуют
369	429879.29	4227507.33	данные отсутствуют	2.5
370	429853.36	4227537.62	данные отсутствуют	2.5
371	429826.6	4227569.05	данные отсутствуют	2.5
372	429764.14	4227643.6	данные отсутствуют	2.5
373	429703.14	4227715.34	данные отсутствуют	2.5
374	429662.22	4227763.31	данные отсутствуют	данные отсутствуют
375	429714.19	4227752.78	данные отсутствуют	данные отсутствуют
376	429728.03	4227736.55	данные отсутствуют	2.5
377	429789.05	4227664.79	данные отсутствуют	2.5
378	429852.11	4227590.77	данные отсутствуют	2.5

Государственный регистратор		ФГИС ЕГРН
полное наименование должности	подпись	инициалы, фамилия

М.П.

Выписка из Единого государственного реестра недвижимости об объекте недвижимости
Сведения о частях земельного участка

Земельный участок			
(вид объекта недвижимости)			
Лист № ____ Раздела 4.2	Всего листов раздела 4.2 : ____	Всего разделов: ____	Всего листов выписки: ____
25.12.2019 № 99/2019/304672605			
Кадастровый номер:		54:07:047412:1379	

Номер точки	Координаты, м		Описание закрепления на местности	Средняя квадратическая погрешность определения координат характерных точек границы части земельного участка, м
	X	Y		
1	2	3	4	5
379	429878.84	4227559.38	данные отсутствуют	2.5
380	429904.79	4227529.07	данные отсутствуют	2.5
381	429934.18	4227494.46	данные отсутствуют	2.5
382	429990.8	4227427.65	данные отсутствуют	2.5
383	430050.13	4227358.34	данные отсутствуют	2.5
384	430113.44	4227284.02	данные отсутствуют	2.5
385	430175.92	4227210.69	данные отсутствуют	2.5
386	430239.15	4227136.62	данные отсутствуют	2.5
387	430301.8	4227063.1	данные отсутствуют	2.5
388	430364.2	4226989.97	данные отсутствуют	2.5
389	430427.22	4226915.97	данные отсутствуют	2.5
390	430489.66	4226842.69	данные отсутствуют	данные отсутствуют
391	430557.9	4226762.87	данные отсутствуют	2.5
392	430614.54	4226696.29	данные отсутствуют	2.5
393	430600.74	4226684.36	данные отсутствуют	данные отсутствуют
393	430600.74	4226684.36	данные отсутствуют	данные отсутствуют
394	430350.4	4226978.04	данные отсутствуют	данные отсутствуют

Государственный регистратор		ФГИС ЕГРН
полное наименование должности	подпись	инициалы, фамилия

М.П.

Выписка из Единого государственного реестра недвижимости об объекте недвижимости
Сведения о частях земельного участка

Земельный участок			
(вид объекта недвижимости)			
Лист № ___ Раздела 4.2	Всего листов раздела 4.2 : ___	Всего разделов: ___	Всего листов выписки: ___
25.12.2019 № 99/2019/304672605			
Кадастровый номер:		54:07:047412:1379	

Номер точки	Координаты, м		Описание закрепления на местности	Средняя квадратическая погрешность определения координат характерных точек границы части земельного участка, м
	X	Y		
1	2	3	4	5
394	430350.4	4226978.04	данные отсутствуют	данные отсутствуют
395	430101.84	4227272.09	данные отсутствуют	данные отсутствуют
396	430038.54	4227346.4	данные отсутствуют	данные отсутствуют
397	429923.08	4227480.12	данные отсутствуют	данные отсутствуют
397	429923.08	4227480.12	данные отсутствуют	данные отсутствуют
398	429716.43	4227726.82	данные отсутствуют	данные отсутствуют

Государственный регистратор		ФГИС ЕГРН
полное наименование должности	подпись	инициалы, фамилия

М.П.

Выписка из Единого государственного реестра недвижимости об объекте недвижимости
Сведения о частях земельного участка

Земельный участок				
(вид объекта недвижимости)				
Лист № ___ Раздела 4.2		Всего листов раздела 4.2 : ___		Всего разделов: ___
Всего листов выписки: ___				
25.12.2019 № 99/2019/304672605				
Кадастровый номер:			54:07:047412:1379	
Сведения о характерных точках границы части (частей) земельного участка				
Учетный номер части: 3				
Система координат: МСК НСО, зона 4				
Зона №				
Номер точки	Координаты, м		Описание закрепления на местности	Средняя квадратическая погрешность определения координат характерных точек границы части земельного участка, м
	X	Y		
1	2	3	4	5
54	429378.65	4225749.48	Закрепление отсутствует	7.5
54	429378.65	4225749.48	Закрепление отсутствует	7.5
55	429394.53	4225887.08	Закрепление отсутствует	7.5
56	429360.14	4225977.02	Закрепление отсутствует	7.5
57	429397.17	4226072.27	Закрепление отсутствует	7.5
58	429622.03	4226167.53	Закрепление отсутствует	7.5
59	429763.01	4226192.51	Закрепление отсутствует	7.5
60	429748.51	4226323.02	Закрепление отсутствует	7.5
399	429380.28	4225737.53	данные отсутствуют	данные отсутствуют
400	429377.82	4225740.85	данные отсутствуют	2.5
401	429362.75	4225761.15	данные отсутствуют	2.5
402	429350.23	4225793.9	данные отсутствуют	2.5
403	429342.56	4225824.22	данные отсутствуют	2.5
404	429340.54	4225840.79	данные отсутствуют	2.5
405	429337.71	4225862.22	данные отсутствуют	2.5
406	429332.05	4225901.84	данные отсутствуют	2.5
Государственный регистратор			ФГИС ЕГРН	
полное наименование должности			подпись	
			инициалы, фамилия	

М.П.

Выписка из Единого государственного реестра недвижимости об объекте недвижимости
Сведения о частях земельного участка

Земельный участок			
(вид объекта недвижимости)			
Лист № ____ Раздела 4.2	Всего листов раздела 4.2 : ____	Всего разделов: ____	Всего листов выписки: ____
25.12.2019 № 99/2019/304672605			
Кадастровый номер:		54:07:047412:1379	

Номер точки	Координаты, м		Описание закрепления на местности	Средняя квадратическая погрешность определения координат характерных точек границы части земельного участка, м
	X	Y		
1	2	3	4	5
407	429313.51	4226023.1	данные отсутствуют	2.5
408	429321.59	4226070.81	данные отсутствуют	2.5
409	429331.28	4226108.81	данные отсутствуют	2.5
410	429347.9	4226157.23	данные отсутствуют	2.5
411	429399.08	4226216.65	данные отсутствуют	2.5
412	429395.5	4226263.27	данные отсутствуют	2.5
413	429478.96	4226369.75	данные отсутствуют	2.5
414	429503.21	4226383.04	данные отсутствуют	2.5
415	429566.34	4226402.7	данные отсутствуют	2.5
416	429626.39	4226423.5	данные отсутствуют	2.5
417	429687.01	4226435.06	данные отсутствуют	2.5
418	429796.51	4226456.78	данные отсутствуют	2.5
419	429825.09	4226338.77	данные отсутствуют	данные отсутствуют

Государственный регистратор		ФГИС ЕГРН
полное наименование должности	подпись	инициалы, фамилия

М.П.

Выписка из Единого государственного реестра недвижимости об объекте недвижимости
Сведения о частях земельного участка

Земельный участок				
(вид объекта недвижимости)				
Лист № ___ Раздела 4.2		Всего листов раздела 4.2 : ___		Всего разделов: ___
Всего листов выписки: ___				
25.12.2019 № 99/2019/304672605				
Кадастровый номер:			54:07:047412:1379	
Сведения о характерных точках границы части (частей) земельного участка				
Учетный номер части: 4				
Система координат: МСК НСО, зона 4				
Зона №				
Номер точки	Координаты, м		Описание закрепления на местности	Средняя квадратическая погрешность определения координат характерных точек границы части земельного участка, м
	X	Y		
1	2	3	4	5
420	428622.08	4227321.69	данные отсутствуют	0
420	428622.08	4227321.69	данные отсутствуют	0
421	428618.08	4227321.69	данные отсутствуют	0
422	428618.08	4227325.69	данные отсутствуют	0
423	428622.08	4227325.69	данные отсутствуют	0
Государственный регистратор			ФГИС ЕГРН	
полное наименование должности			подпись	
			инициалы, фамилия	

М.П.