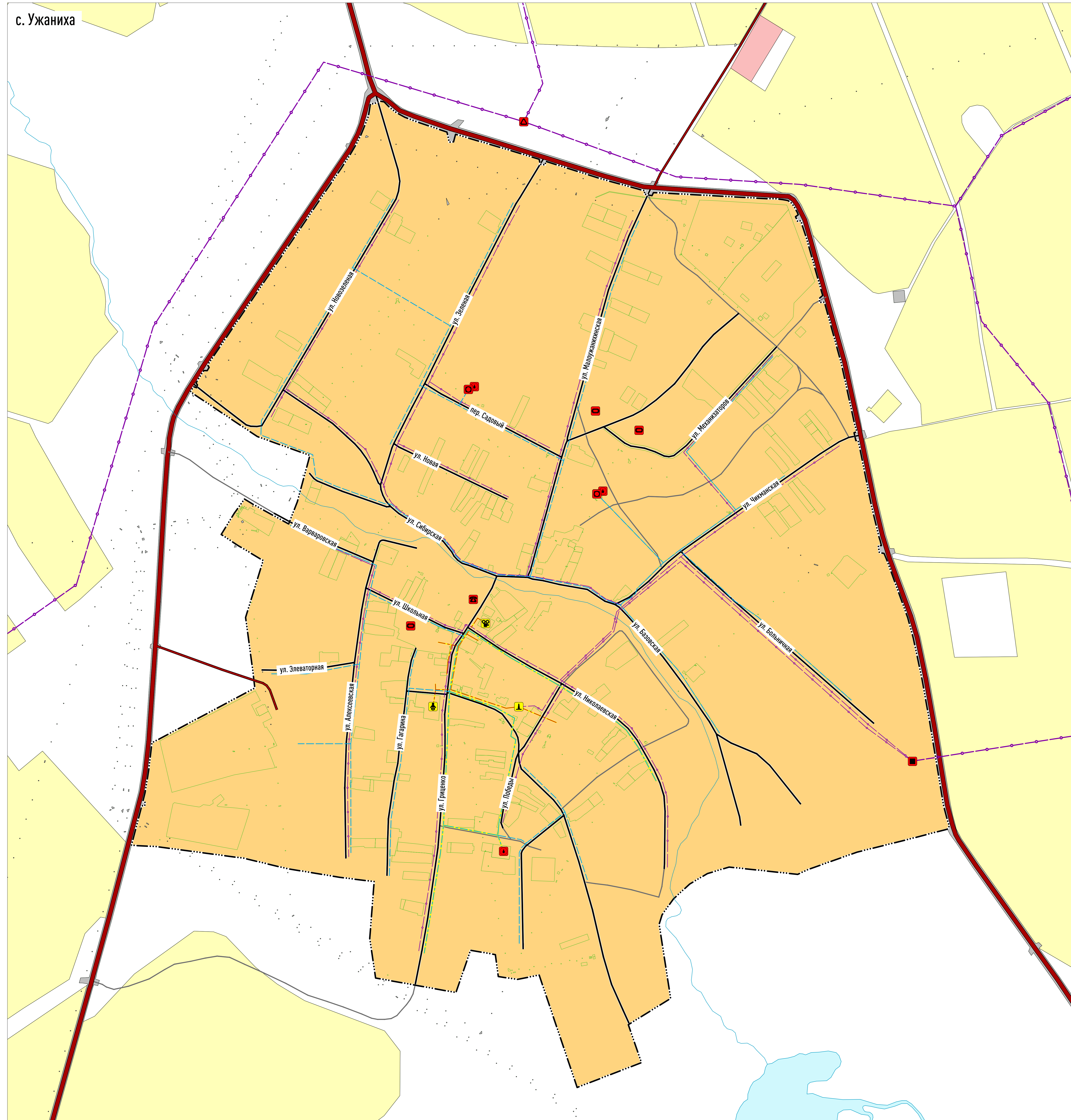


Генеральный план Ужанихинского сельсовета Чулымского района Новосибирской области  
Фрагмент карты планируемого размещения объектов местного значения

М 1:5000

с. Ужаниха



Условные обозначения

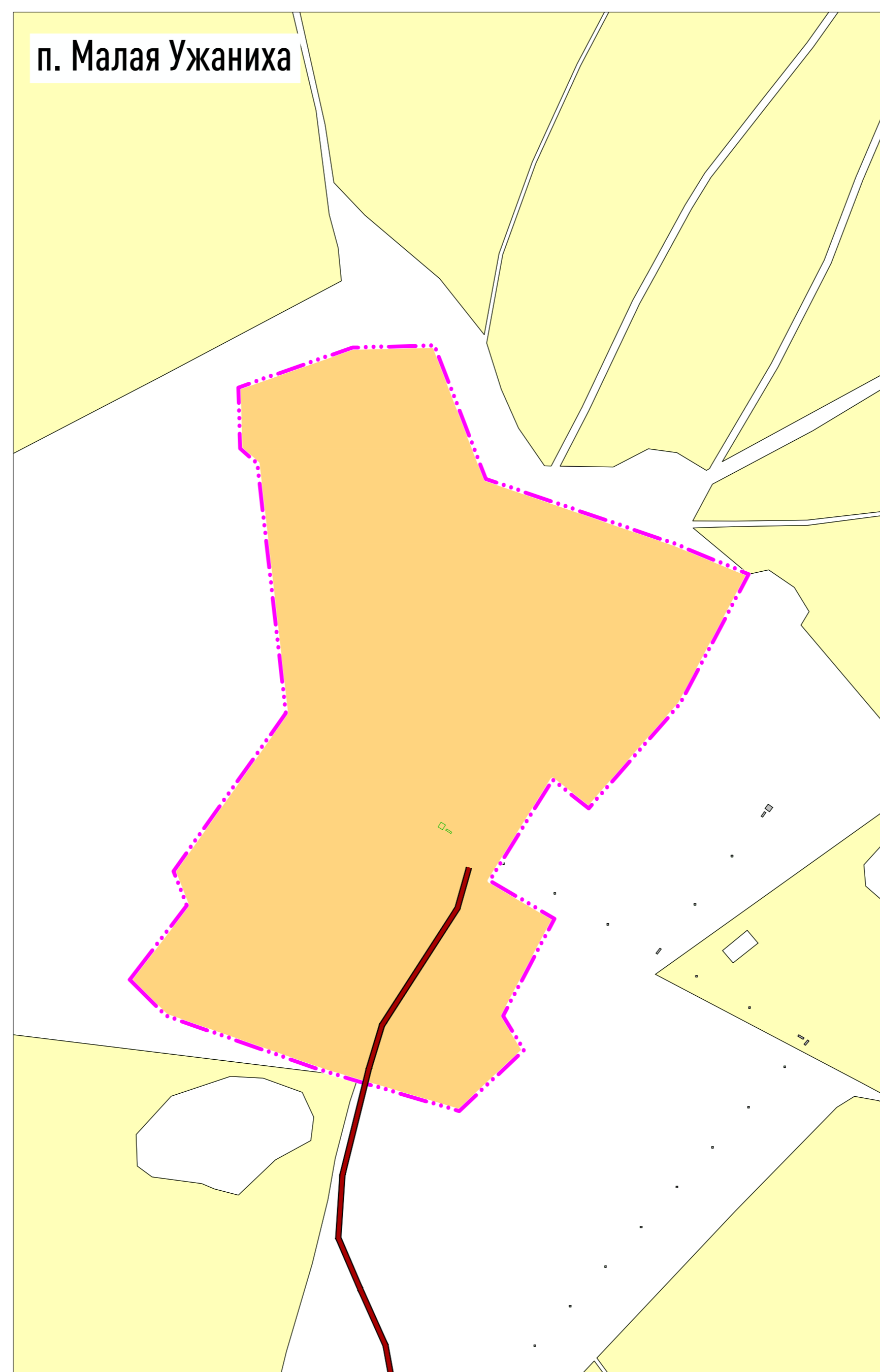
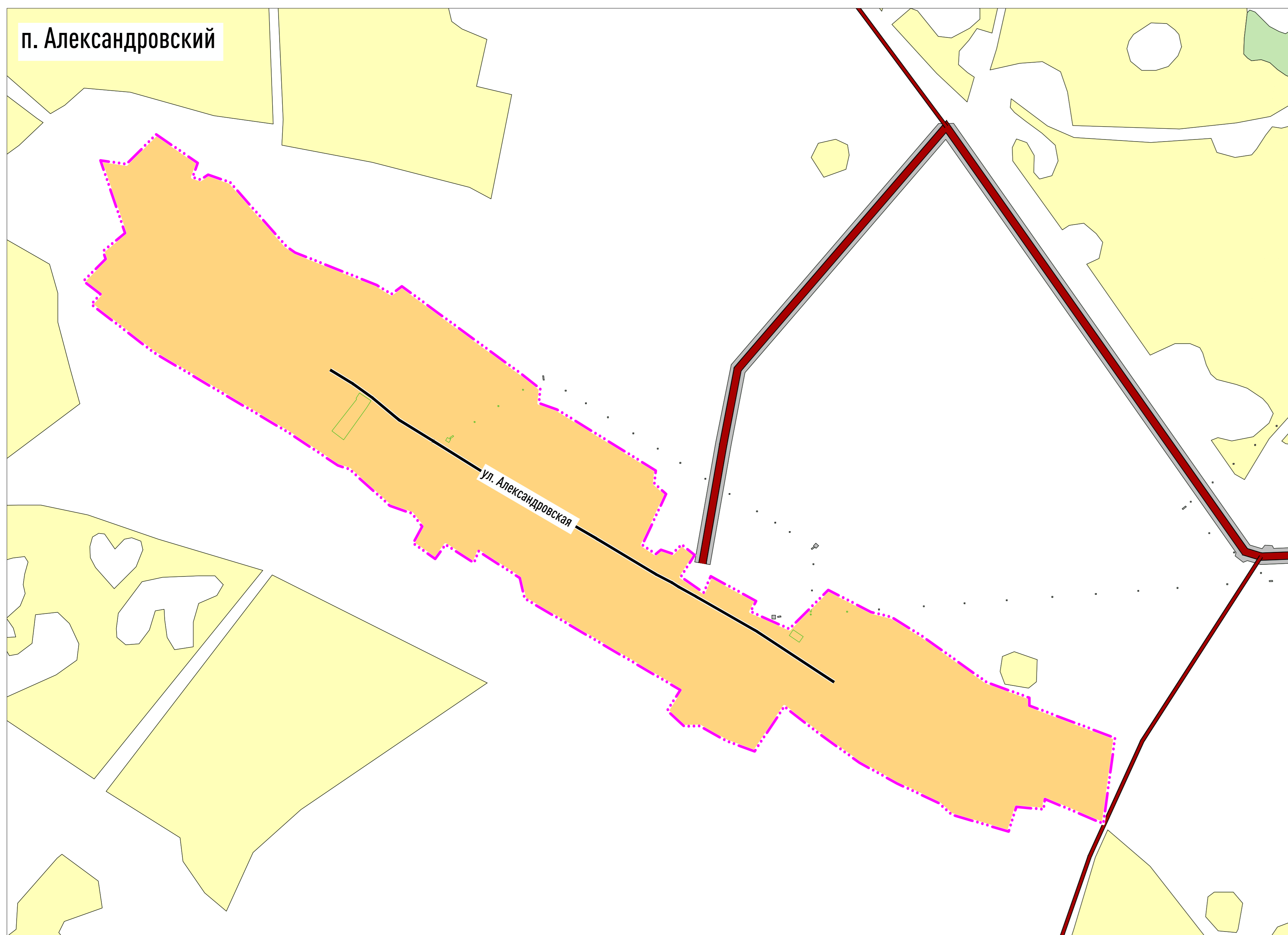
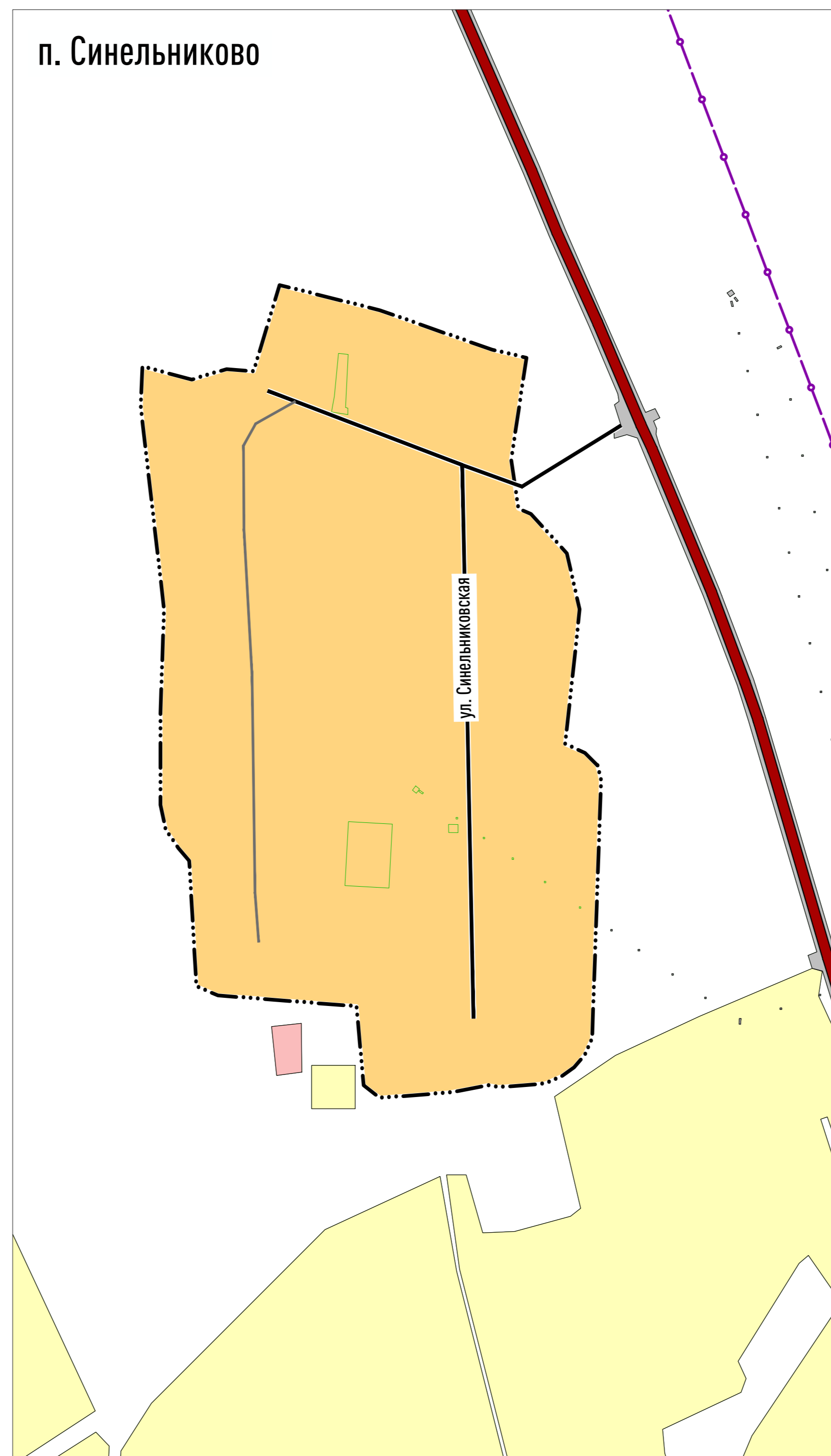
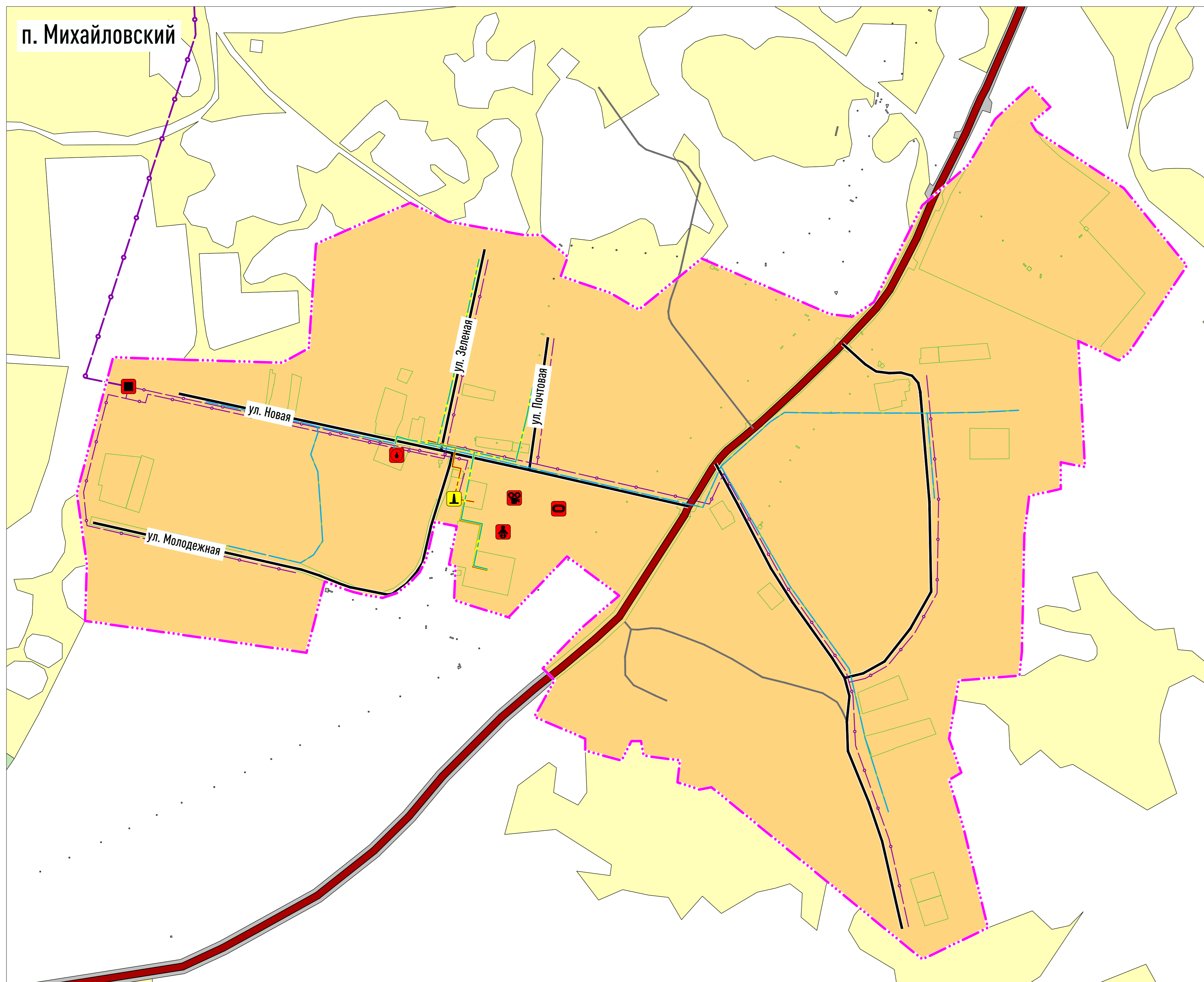
| Границы субъектов РФ, муниципальных образований, населенных пунктов  |  |
|--|--|
|  | Граница муниципального района  |
|  | Граница сельского поселения  |
|  | Граница населенного пункта существующая  |
|  | Граница населенного пункта планируемая   |
| Земли по категориям  |  |
|  | Земли населенных пунктов   |
|  | Земли лесного фонда  |
|  | Земли сельскохозяйственного назначения   |
|  | Земли промышленности, энергетики, транспорта, связи, радиосвязи, телевидения, информатики, земли для обеспечения космической деятельности, земли обороны, безопасности и земли иного специального назначения |
|  | Земли особо охраняемых территорий и объектов   |
| Поверхностные водные объекты   |  |
|  | Водоток (река, ручей, канал)   |
|  | Водоём (озеро, пруд, обводненный карьер, водохранилище)  |
| Сведения, содержащиеся в едином государственном реестре недвижимости |  |
|  | Граница земельного участка   |

Объекты федерального значения, объекты регионального значения, объекты местного значения

| Условные знаки объектов:   |                          |                             |                          | Значение объекта :  |
|--|--------------------------|-----------------------------|--------------------------|---|
| Существующие и строящиеся  | Планируемые к размещению | Планируемые к реконструкции | Планируемые к ликвидации |   |
|  |                          |                             |                          | Объект федерального значения                                      |
|  |                          |                             |                          | Объект регионального значения                                     |
|  |                          |                             |                          | Объект местного значения  |
| Наименование объекта:  |                          |                             |                          |   |
| Объекты социальной инфраструктуры, отдыха и туризма, санаторно-курортного назначения : |                          |                             |                          |   |
|  |                          |                             |                          | Детская образовательная организация                               |
|  |                          |                             |                          | Объект культурно-досугового (клубного) типа                       |
|  |                          |                             |                          | Спортивное сооружение   |
| Объекты транспортной инфраструктуры:   |                          |                             |                          |   |
|  |                          |                             |                          | Автомобильные дороги регионального или межмуниципального значения |
|  |                          |                             |                          | Автомобильные дороги местного значения                            |
|  |                          |                             |                          | Улицы в жилой застройке   |
|  |                          |                             |                          | Хозяйственный проезд  |
| Объекты трубопроводного транспорта и инженерной инфраструктуры                         |                          |                             |                          |   |
|  |                          |                             |                          | Газораспределительная станция (ГРС)                               |
|  |                          |                             |                          | Газораспределительный пункт (ГРП)                                 |
|  |                          |                             |                          | Газопровод распределительный высокого давления                    |
|  |                          |                             |                          | Газопровод распределительный низкого давления                     |
|  |                          |                             |                          | Источник тепловой энергии   |
|  |                          |                             |                          | Теплопровод распределительный (квартальный)                       |
|  |                          |                             |                          | Артезианская скважина   |
|  |                          |                             |                          | Водовод   |

Генеральный план Ужанихинского сельсовета Чулымского района Новосибирской области  
Фрагмент карты планируемого размещения объектов местного значения

М 1:5000



**Условные обозначения**

| Границы субъектов РФ, муниципальных образований, населенных пунктов |   |
|---|---|
|   | Граница муниципального района           |
|   | Граница сельского поселения             |
|   | Граница населенного пункта существующая |
|   | Граница населенного пункта планируемая  |

| Земли по категориям |  |
|---------------------|--|
|                     | Земли населенных пунктов   |
|                     | Земли лесного фонда  |
|                     | Земли сельскохозяйственного назначения   |
|                     | Земли промышленности, энергетики, транспорта, связи, радиосвязи, телевидения, информатики, земли для обеспечения космической деятельности, земли обороны, безопасности и земли иного специального назначения |
|                     | Земли особо охраняемых территорий и объектов   |

| Поверхностные водные объекты |   |
|------------------------------|---|
|                              | Водоток (река, ручей, канал)                            |
|                              | Водоём (озеро, пруд, обводненный карьер, водохранилище) |

| Сведения, содержащиеся в едином государственном реестре недвижимости |                            |
|--|----------------------------|
|  | Граница земельного участка |

**Объекты федерального значения, объекты регионального значения, объекты местного значения**

| Условные знаки объектов:  |                          |                             |                          | Значение объекта :            |
|---------------------------|--------------------------|-----------------------------|--------------------------|-------------------------------|
| Существующие и строящиеся | Планируемые к размещению | Планируемые к реконструкции | Планируемые к ликвидации |                               |
|                           |                          |                             |                          | Объект федерального значения  |
|                           |                          |                             |                          | Объект регионального значения |
|                           |                          |                             |                          | Объект местного значения      |

| Существующие и строящиеся   | Планируемые к размещению | Планируемые к реконструкции | Планируемые к ликвидации | Наименование объекта:   |
|---|--------------------------|-----------------------------|--------------------------|---|
| <b>Объекты социальной инфраструктуры, отдыха и туризма, санаторно-курортного назначения :</b> |                          |                             |                          |   |
|   |                          |                             |                          | Дошкольная образовательная организация                            |
|   |                          |                             |                          | Объект культурно-досугового (клубного) типа                       |
|   |                          |                             |                          | Спортивное сооружение   |
| <b>Объекты транспортной инфраструктуры:</b>   |                          |                             |                          |   |
|   |                          |                             |                          | Автомобильные дороги регионального или межмуниципального значения |
|   |                          |                             |                          | Автомобильные дороги местного значения                            |
|   |                          |                             |                          | Улицы в жилой застройке   |
|   |                          |                             |                          | Хозяйственный проезд  |
| <b>Объекты трубопроводного транспорта и инженерной инфраструктуры</b>                         |                          |                             |                          |   |
|   |                          |                             |                          | Газораспределительная станция (ГРС)                               |
|   |                          |                             |                          | Газораспределительный пункт (ГРП)                                 |
|   |                          |                             |                          | Газопровод распределительный высокого давления                    |
|   |                          |                             |                          | Газопровод распределительный низкого давления                     |
|   |                          |                             |                          | Источник тепловой энергии   |
|   |                          |                             |                          | Теплопровод распределительный (квартирный)                        |
|   |                          |                             |                          | Артезианская скважина   |
|   |                          |                             |                          | Водовод   |