

Утверждена

Постановлением Администрацией Тогучинского района Новосибирской
(наименование документа об утверждении, включая наименования

области

органов государственной власти или органов местного

самоуправления, принявших решение об утверждении схемы

или подписавших соглашение о перераспределении земельных участков)

от 23-12-2021

№ 1354/П/93

**Схема расположения земельного участка или земельных участков
на кадастровом плане территории**

Условный номер земельного участка

Площадь земельного участка 214 м²









Обозначение характерных точек границ	Координаты, м	
	X	Y
1	2	3
1	501798.27	4254394.53
2	501810.13	4254407.42
3	501801.84	4254415.97
4	501789.62	4254404.29
1	501798.27	4254394.53

Схема расположения земельного участка или земельных участков на кадастровом плане территории



Масштаб 1:700

Условные обозначения

-  - Вновь образованная часть границы, сведения о которой достаточны для определения ее местоположения
-  - Характерная точка границы, сведения о которой позволяют однозначно определить ее положение на местности
-  н1 - Обозначение новой характерной точки
-  :1 - Кадастровый номер земельного участка
-  :64 - Кадастровый номер здания
-  - Граница кадастрового квартала
-  - Граница муниципального образования
-  54:24:040502 - Номер кадастрового квартала