



**СОВЕТ ДЕПУТАТОВ  
КОЛЫВАНСКОГО РАЙОНА  
НОВОСИБИРСКОЙ ОБЛАСТИ**  
(четвертого созыва)

**РЕШЕНИЕ**  
(шестнадцатой сессии)

15.04.2022

р.п. Колывань

№ 124

О внесении изменений в правила землепользования  
и застройки Вьюнского сельсовета  
Колыванского района Новосибирской области

В соответствии со статьей 33 Градостроительного кодекса Российской Федерации, руководствуясь законом Новосибирской области от 18.12.2015 № 27-ОЗ «О перераспределении полномочий между органами местного самоуправления муниципальных образований Новосибирской области и органами государственной власти Новосибирской области и внесении изменения в статью 3 Закона Новосибирской области «Об отдельных вопросах организации местного самоуправления в Новосибирской области» и Законом Новосибирской области от 24.11.2014 № 484-ОЗ «Об отдельных вопросах организации местного самоуправления Новосибирской области», Совет депутатов Колыванского района Новосибирской области

**РЕШИЛ:**

1. Внести изменения в правила землепользования и застройки Вьюнского сельсовета Колыванского района Новосибирской области в отношении земельного участка, площадью 103 кв.м, состоящего из площади земель государственной неразграниченной собственности кадастрового квартала 54:10:028203, с геодезическими данными:

н1  $x=535\ 260,41$   $y=4\ 203\ 508,54$ ;

н2  $x=535\ 262,10$   $y=4\ 203\ 511,88$ ;

н3  $x=535\ 262,74$   $y=4\ 203\ 546,35$ ;

н4  $x=535\ 262,54$   $y=4\ 203\ 546,42$ ;

н5  $x=535\ 256,71$   $y=4\ 203\ 509,45$ .

Земельный участок расположен в северо-восточной части д. Пристань-Почта, Колыванского района, Новосибирской области, находится в территориальной зоне – «Зона территории общего пользования (ТОП)». В границах данной территории установить территориальную зону - «Зона застройки индивидуальными жилыми домами (Жин)».

2. Утвердить карту градостроительного зонирования населённых пунктов Калининского сельсовета Колыванского района Новосибирской области с учетом внесённых изменений согласно приложению №1 к настоящему решению.

3. Решение направить Главе Колыванского района Новосибирской области для подписания и опубликования в периодическом печатном издании органов местного самоуправления Колыванского района Новосибирской области «Колыванский Вестник».

4. Муниципальному казенному учреждению «Колыванский центр единой дежурной диспетчерской службы, системы 112, материально-технического сопровождения» (Савельев В.С.) обеспечить размещение настоящего решения на официальном сайте Администрации Колыванского района Новосибирской области в информационно-телекоммуникационной сети Интернет.

5. Контроль за исполнением решения возложить на постоянную депутатскую комиссию по вопросам местного самоуправления и муниципальной собственности Совета депутатов Колыванского района (Косачев В.В.)

Председатель Совета депутатов  
Колыванского района  
Новосибирской области  
\_\_\_\_\_ И.М. Вепрева



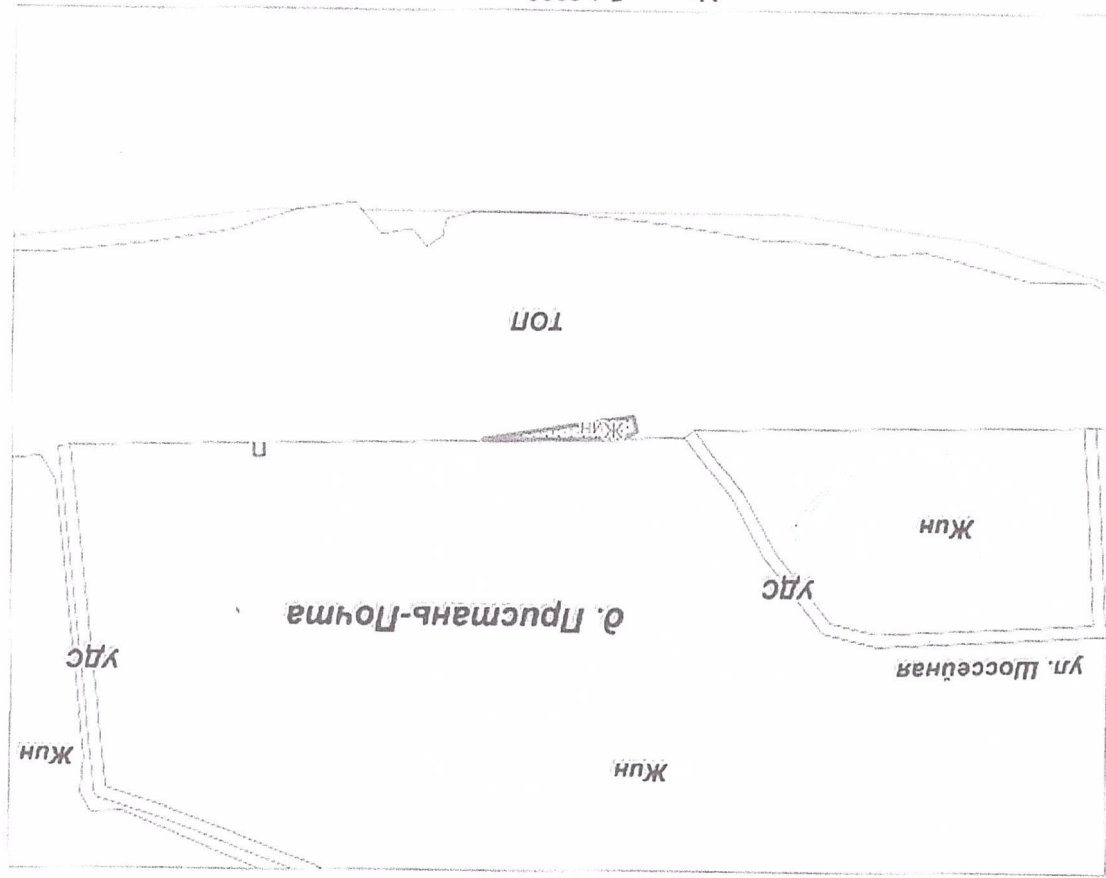
Глава Колыванского района  
Новосибирской области  
\_\_\_\_\_ Е.Т. Артюхов








Приложение № 1  
к решению сессии Совета депутатов  
Колыванского района Новосибирской области  
от 15.04.2022 № 124

площадь 103 кв.м.  
геодезические данные:  
Н1 х=535 260,41 у=4 203 508,54;  
Н2 х=535 262,10 у=4 203 511,88;  
Н3 х=535 262,74 у=4 203 546,35;  
Н4 х=535 262,54 у=4 203 546,42;  
Н5 х=535 256,71 у=4 203 509,45.

Фрагмент карты градостроительного зонирования территории  
Бьюнского сельсовета Колыванского района  
Новосибирской области



Условные обозначения:

-  Жин  
Изменяемая граница территориальной зоны
-  Жин  
Зона застройки индивидуальными жилыми домами (Жин)
-  УДС  
Зона уличной и дорожной сети
-  ТОП  
Зона территории общего пользования
-  Жин  
Зона застройки индивидуальными жилыми домами и ведения личного подсобного хозяйства

Масштаб 1:2000