



МЭРИЯ ГОРОДА НОВОСИБИРСКА

ПОСТАНОВЛЕНИЕ

От 15.03.2019

№ 898

О проекте межевания территории, предусматривающем размещение линейных объектов транспортной инфраструктуры местного значения – автомобильных дорог общего пользования для обеспечения транспортной доступности к «Многофункциональной ледовой арене» в Кировском и Ленинском районах

В целях определения местоположения границ образуемых и изменяемых земельных участков, с учетом протокола общественных обсуждений и заключения о результатах общественных обсуждений, в соответствии с Градостроительным кодексом Российской Федерации, постановлением Правительства Российской Федерации от 19.11.2014 № 1221 «Об утверждении Правил присвоения, изменения и аннулирования адресов», решением Совета депутатов города Новосибирска от 24.05.2017 № 411 «О Порядке подготовки документации по планировке территории и признании утратившими силу отдельных решений Совета депутатов города Новосибирска», постановлениями мэрии города Новосибирска от 22.05.2018 № 1801 «О проекте планировки и проектах межевания территории, ограниченной ул. Станиславского, полосой отвода Западно-Сибирской железной дороги, перспективной городской магистралью непрерывного движения, руслом реки Тулы, в Кировском и Ленинском районах», от 16.01.2019 № 155 «О подготовке проекта межевания территории, предусматривающего размещение линейных объектов транспортной инфраструктуры местного значения – автомобильных дорог общего пользования для обеспечения транспортной доступности к «Многофункциональной ледовой арене» в Кировском и Ленинском районах», руководствуясь Уставом города Новосибирска, ПОСТАНОВЛЯЮ:

1. Утвердить проект межевания территории, предусматривающий размещение линейных объектов транспортной инфраструктуры местного значения – автомобильных дорог общего пользования для обеспечения транспортной доступности к «Многофункциональной ледовой арене» в Кировском и Ленинском районах (приложение).

2. Присвоить адреса образуемым земельным участкам согласно приложению 1 к проекту межевания территории, предусматривающему размещение линейных объектов транспортной инфраструктуры местного значения – автомобильных дорог общего пользования для обеспечения транспортной доступности к «Многофункциональной ледовой арене» в Кировском и Ленинском районах.

3. Департаменту строительства и архитектуры мэрии города Новосибирска разместить постановление на официальном сайте города Новосибирска в информационно-телекоммуникационной сети «Интернет».



4. Департаменту информационной политики мэрии города Новосибирска в течение семи дней со дня издания постановления обеспечить опубликование постановления.

5. Контроль за исполнением постановления возложить на заместителя мэра города Новосибирска – начальника департамента строительства и архитектуры мэрии города Новосибирска.

Мэр города Новосибирска



А. Е. Локоть

Приложение
к постановлению мэрии
города Новосибирска
от 15.03.2019 № 898

ПРОЕКТ

межевания территории, предусматривающий размещение линейных объектов транспортной инфраструктуры местного значения – автомобильных дорог общего пользования для обеспечения транспортной доступности к «Многофункциональной ледовой арене» в Кировском и Ленинском районах

1. Текстовая часть проекта межевания территории:
 - 1.1. Сведения об образуемых земельных участках (приложение 1).
 - 1.2. Сведения о границах территории, в отношении которой утвержден проект межевания (приложение 2).
 - 1.3. Сведения о существующих земельных участках, в том числе предполагаемых к изъятию для государственных или муниципальных нужд, для размещения линейных объектов транспортной инфраструктуры (приложение 3).
 2. Чертеж межевания территории (приложение 4).
-

Приложение 1

к проекту межевания территории, предусматривающему размещение линейных объектов транспортной инфраструктуры местного значения – автомобильных дорог общего пользования для обеспечения транспортной доступности к «Многофункциональной ледовой арене» в Кировском и Ленинском районах

**СВЕДЕНИЯ
об образуемых земельных участках**

Условный номер земельного участка на чертеже межевания территории	Учетный номер кадастрового квартала	Вид разрешенного использования образуемого земельного участка в соответствии с проектом планировки территории	Площадь образуемого земельного участка, га	Адрес земельного участка	Возможный способ образования земельного участка
1	2	3	4	5	6
ЗУ 1	54:35:000000, 54:35:064340, 54:35:064315, 54:35:064310, 54:35:052490	Земельные участки (территории) общего пользования – объекты улично-дорожной сети, автомобильные дороги, пешеходные тротуары, элементы обустройства автомобильных дорог	4,1654	Российская Федерация, Новосибирская область, городской округ город Новосибирск, город Новосибирск, ул. Блохера, з/у 54а	Перераспределение земельных участков с кадастровыми номерами 54:35:064315:94, 54:35:0000000:31035, 54:35:064315:1841 с землями, государственная собственность на которые не разграничена
ЗУ 2	54:35:052490	Земельные участки (территории) общего пользования – объекты улично-дорожной сети, автомобильные дороги, пешеходные тротуары, элементы обустройства автомобильных дорог	0,5155	Российская Федерация, Новосибирская область, городской округ город Новосибирск, город Новосибирск, ул. Немировича-Данченко, з/у 160д	Раздел земельного участка с кадастровым номером 54:35:0000000:31733 с сохранением в измененных границах
ЗУ 3	54:35:064340	Земельные участки (территории) общего пользования – объекты	0,1343	Российская Федерация, Новосибирская область, городской округ город Новосибирск, ул. Блохера, з/у 54а	Раздел земельного участка с кадастровым номером 54:35:0000000:31291 с

1	2	3	4	5	6
		улично-дорожной сети, автомобильные дороги, пешеходные тротуары, элементы обустройства автомобильных дорог		ской округ город Новосибирск, город Новосибирск, ул. Горская, з/у 2г	сохранением в измененных границах
ЗУ 4	54:35:064340	Земельные участки (территории) общего пользования – объекты улично-дорожной сети, автомобильные дороги, пешеходные тротуары, элементы обустройства автомобильных дорог	0,0219	Российская Федерация, Новосибирская область, городской округ город Новосибирск, город Новосибирск, ул. Немировича-Данченко, з/у 2д	Раздел земельного участка с кадастровым номером 54:35:000000:31291 с сохранением в измененных границах
ЗУ 5	54:35:064310, 54:35:052490	Земельные участки (территории) общего пользования – объекты улично-дорожной сети, автомобильные дороги, пешеходные тротуары, элементы обустройства автомобильных дорог	0,1140	Российская Федерация, Новосибирская область, городской округ город Новосибирск, город Новосибирск, проспект Карла Маркса, з/у 30а	Перераспределение земельных участков с кадастровыми номерами 54:35:064310:1220, 54:35:052490:215 с землями, государственная собственность на которые не разграничена
ЗУ 6	54:35:064340	Земельные участки (территории) общего пользования – объекты улично-дорожной сети, автомобильные дороги, пешеходные тротуары, элементы обустройства автомобильных дорог	0,1288	Российская Федерация, Новосибирская область, городской округ город Новосибирск, город Новосибирск, ул. Горская, з/у 58а	Объединение земельных участков с кадастровыми номерами 54:35:064340:13 и 54:35:064340:25
ЗУ 7	54:35:064340	Земельные участки (территории) общего пользования – объекты улично-дорожной сети, автомобильные дороги, пешеходные тротуары, элементы обустройства автомобильных дорог	0,1100	Российская Федерация, Новосибирская область, городской округ город Новосибирск, город Новосибирск, ул. Горская, з/у 58б	Объединение земельных участков с кадастровыми номерами 54:35:064340:46 и 54:35:064340:73
ЗУ 8	54:35:064340	Земельные участки (территории) общего пользования – объекты улично-дорожной сети, автомобильные дороги, пешеходные тротуары, элементы обустройства автомобильных дорог	0,0917	Российская Федерация, Новосибирская область, городской округ город Новосибирск, город Новосибирск, ул. Горская, з/у 58в	Перераспределение земельного участка с кадастровым номером 54:35:064340:72 с землями, государственная собственность на которые не разграничена

1	2	3	4	5	6
ЗУ 9	54:35:064350, 54:35:064340	Земельные участки (территории) общего пользования – объекты улично-дорожной сети, автомобильные дороги, пешеходные тротуары, элементы обустройства автомобильных дорог	0,2457	Российская Федерация, Новосибирская область, городской округ город Новосибирск, город Новосибирск, ул. Стартовая, з/у 3/2а	Перераспределение земельных участков с кадастровыми номерами 54:35:064350:21, 54:35:064350:23, 54:35:064340:47 с землями, государственная собственность на которые не разграничена
ЗУ 10	54:35:064350	Земельные участки (территории) общего пользования – объекты улично-дорожной сети, автомобильные дороги, пешеходные тротуары, элементы обустройства автомобильных дорог	0,0430	Российская Федерация, Новосибирская область, городской округ город Новосибирск, город Новосибирск, ул. Стартовая, з/у 3/2б	Раздел земельного участка с кадастровым номером 54:35:000000:30608 с сохранением в измененных границах
ЗУ 11	54:35:064350, 54:35:064400	Земельные участки (территории) общего пользования – объекты улично-дорожной сети, автомобильные дороги, пешеходные тротуары, элементы обустройства автомобильных дорог	0,8685	Российская Федерация, Новосибирская область, городской округ город Новосибирск, город Новосибирск, ул. Стартовая, з/у 3/2в	Раздел земельного участка с кадастровым номером 54:35:000000:452 с сохранением в измененных границах
ЗУ 12	54:35:064340	Земельные участки (территории) общего пользования – объекты улично-дорожной сети, автомобильные дороги, пешеходные тротуары, элементы обустройства автомобильных дорог	0,1160	Российская Федерация, Новосибирская область, городской округ город Новосибирск, город Новосибирск, ул. Горская, з/у 58г	Раздел земельного участка с кадастровым номером 54:35:000000:480 с сохранением в измененных границах
ЗУ 13	54:35:064340	Земельные участки (территории) общего пользования – объекты улично-дорожной сети, автомобильные дороги, пешеходные тротуары, элементы обустройства автомобильных дорог	0,0321	Российская Федерация, Новосибирская область, городской округ город Новосибирск, город Новосибирск, ул. Горская, з/у 2в	Перераспределение земельного участка с кадастровым номером 54:35:064340:45 с землями, государственная собственность на которые не разграничена
ЗУ 14	54:35:064315	Земельные участки (территории) общего пользования – объекты улично-дорожной сети, автомобильные дороги, пешеходные	0,0007	Российская Федерация, Новосибирская область, городской округ город Новосибирск, город Новосибирск, ул. Горская, з/у 2в	Перераспределение земельного участка с кадастровым номером 54:35:064315:91 с землями, государственная собственность на которые не

1	2	3	4	5	6
		трогуары, элементы обустройства автомобильных дорог		ул. Блохера, з/у 54б	разграничена
ЗУ 15	54:35:064315	Земельные участки (территории) общего пользования – объекты улично-дорожной сети, автомобильные дороги, пешеходные тротуары, элементы обустройства автомобильных дорог	0,0058	Российская Федерация, Новосибирская область, городской округ город Новосибирск, проспект Карла Маркса, з/у 57а	Перераспределение земельных участков с кадастровыми номерами 54:35:064315:68, 54:35:064315:89 с землями, государственная собственность на которые не разграничена
ЗУ 16	54:35:064310	Земельные участки (территории) общего пользования – объекты улично-дорожной сети, автомобильные дороги, пешеходные тротуары, элементы обустройства автомобильных дорог	0,0081	Российская Федерация, Новосибирская область, городской округ город Новосибирск, проспект Карла Маркса, з/у 30б	Перераспределение земельных участков с кадастровыми номерами 54:35:064310:109, 54:35:064310:91, 54:35:064310:131 с землями, государственная собственность на которые не разграничена
ЗУ 17	54:35:064310	Земельные участки (территории) общего пользования – объекты улично-дорожной сети, автомобильные дороги, пешеходные тротуары, элементы обустройства автомобильных дорог	0,0021	Российская Федерация, Новосибирская область, городской округ город Новосибирск, проспект Карла Маркса, з/у 30в	Перераспределение земельного участка с кадастровым номером 54:35:064310:102 с землями, государственная собственность на которые не разграничена
ЗУ 18	54:35:052490	Земельные участки (территории) общего пользования – объекты улично-дорожной сети, автомобильные дороги, пешеходные тротуары, элементы обустройства автомобильных дорог	0,0033	Российская Федерация, Новосибирская область, городской округ город Новосибирск, ул. Немировича-Данченко, з/у 150а	Перераспределение земельного участка с кадастровым номером 54:35:052490:71 с землями, государственная собственность на которые не разграничена
ЗУ 19	54:35:052490	Земельные участки (территории) общего пользования – объекты улично-дорожной сети, автомобильные дороги, пешеходные тротуары, элементы обустройства автомобильных дорог	0,1143	Российская Федерация, Новосибирская область, городской округ город Новосибирск, ул. Немировича-Данченко, з/у 150б	Образование из земель, государственная собственность на которые не разграничена

Приложение 2

к проекту межевания территории, предусматривающему размещение линейных объектов транспортной инфраструктуры местного значения – автомобильных дорог общего пользования для обеспечения транспортной доступности к «Многофункциональной ледовой арене» в Кировском и Ленинском районах

СВЕДЕНИЯ

о границах территории, в отношении которой утвержден проект межевания

№ точки	Координаты	
	X	Y
1	2	3
1	483959.40	4197069.69
2	483968.56	4197212.78
3	483973.93	4197284.29
4	483974.01	4197284.29
5	483978.14	4197288.80
6	483978.50	4197294.66
7	483981.60	4197338.00
8	484063.64	4197411.33
9	484072.27	4197418.96
10	484078.52	4197417.33
11	484116.53	4197370.24
12	484117.57	4197368.93
13	484109.31	4197361.87
14	484113.70	4197357.00
15	484178.98	4197283.66
16	484239.06	4197216.18
17	484259.63	4197193.07
18	484286.78	4197156.43
19	484305.90	4197128.69
20	484307.45	4197137.35
21	484311.26	4197158.77
22	484292.73	4197181.80
23	484241.05	4197241.02
24	484233.82	4197249.32
25	484210.78	4197275.72
26	484201.11	4197286.80
27	484133.56	4197364.20
28	484131.10	4197367.02
29	484133.89	4197369.49
30	484126.91	4197379.92
31	484087.47	4197429.59
32	484074.72	4197445.64
33	484055.48	4197469.92

1	2	3
34	484056.88	4197470.69
35	484030.63	4197501.77
36	484024.31	4197509.24
37	484024.26	4197509.31
38	484131.07	4197602.03
39	484140.54	4197598.13
40	484141.84	4197599.45
41	484196.55	4197610.76
42	484203.27	4197610.25
43	484209.88	4197609.72
44	484240.23	4197607.37
45	484316.55	4197519.53
46	484352.53	4197478.11
47	484356.86	4197473.13
48	484408.40	4197413.81
49	484533.34	4197269.99
50	484592.22	4197202.21
51	484609.66	4197182.75
52	484629.95	4197201.19
53	484631.95	4197203.01
54	484615.57	4197221.21
55	484592.62	4197245.46
56	484583.77	4197257.21
57	484508.03	4197346.40
58	484502.65	4197352.35
59	484426.76	4197436.33
60	484381.56	4197488.58
61	484375.24	4197529.46
62	484378.11	4197569.21
63	484378.15	4197585.85
64	484303.48	4197671.77
65	484303.47	4197671.78
66	484265.80	4197639.70
67	484265.84	4197639.68
68	484265.82	4197639.67
69	484257.97	4197632.98
70	484257.96	4197632.97
71	484179.02	4197722.39
72	484178.99	4197722.37
73	484160.68	4197743.09
74	484149.32	4197733.13
75	484034.38	4197634.15
76	484003.92	4197606.17
77	484003.56	4197605.84
78	484000.81	4197603.96
79	483991.11	4197594.14
80	483990.50	4197593.57
81	483974.19	4197611.74
82	483980.50	4197617.19
83	483987.85	4197623.62

1	2	3
84	484070.80	4197696.21
85	484120.87	4197740.04
86	484164.63	4197778.00
87	484130.77	4197816.04
88	484053.77	4197904.07
89	483971.98	4197992.58
90	483861.40	4198087.05
91	483845.59	4198101.78
92	483851.12	4198037.52
93	483907.13	4197990.76
94	483914.02	4197982.84
95	483950.29	4197941.09
96	483943.35	4197934.66
97	483967.08	4197911.17
98	484024.85	4197847.49
99	484019.45	4197770.00
100	483902.72	4197668.58
101	483870.80	4197640.86
102	483849.78	4197622.59
103	483838.03	4197612.40
104	483823.33	4197599.61
105	483818.46	4197595.37
106	483814.55	4197591.97
107	483814.53	4197591.97
108	483814.47	4197591.92
109	483812.78	4197591.96
110	483805.87	4197592.19
111	483691.77	4197595.06
112	483691.49	4197586.07
113	483702.73	4197585.85
114	483728.94	4197584.71
115	483763.24	4197583.57
116	483809.06	4197582.11
117	483819.91	4197581.61
118	483849.55	4197580.64
119	483886.93	4197568.51
120	483836.23	4197550.74
121	483821.83	4197551.14
122	483806.12	4197551.24
123	483784.69	4197552.29
124	483770.97	4197552.25
125	483765.83	4197552.84
126	483749.82	4197553.42
127	483734.66	4197553.98
128	483713.12	4197554.75
129	483690.50	4197555.42
130	483690.24	4197547.58
131	483743.79	4197545.88
132	483762.64	4197545.28
133	483763.54	4197546.15

1	2	3
134	483765.85	4197544.92
135	483768.04	4197545.12
136	483786.92	4197526.17
137	483792.39	4197531.78
138	483825.14	4197498.92
139	483832.88	4197491.26
140	483827.29	4197485.66
141	483825.47	4197483.84
142	483756.75	4197415.36
143	483725.17	4197383.87
144	483707.72	4197366.50
145	483706.35	4197365.13
146	483706.53	4197364.96
147	483700.84	4197359.31
148	483712.13	4197348.20
149	483717.55	4197353.55
150	483717.24	4197356.40
151	483716.11	4197358.37
152	483738.59	4197382.38
153	483775.11	4197418.28
154	483816.69	4197459.53
155	483819.33	4197459.96
156	483827.34	4197468.20
157	483828.01	4197467.56
158	483834.68	4197474.80
159	483838.73	4197479.21
160	483852.00	4197493.55
161	483854.25	4197491.32
162	483859.84	4197499.88
163	483861.90	4197505.67
164	483862.23	4197510.90
165	483887.12	4197486.38
166	483883.77	4197482.50
167	483869.34	4197465.84
168	483861.09	4197464.83
169	483844.52	4197448.78
170	483841.88	4197449.21
171	483785.25	4197392.34
172	483782.74	4197392.37
173	483781.02	4197390.89
174	483782.27	4197385.22
175	483736.73	4197339.86
176	483732.16	4197342.37
177	483725.05	4197335.45
178	483736.28	4197324.37
179	483798.96	4197386.82
180	483807.02	4197395.46
181	483806.67	4197395.99
182	483804.62	4197398.12
183	483866.87	4197461.06

1	2	3
184	483867.66	4197460.22
185	483926.42	4197400.72
186	483922.97	4197359.22
187	483918.52	4197297.03
188	483916.21	4197265.00
189	483914.35	4197239.05
190	483909.92	4197177.20
191	483905.28	4197112.47
192	483902.37	4197071.75
193	483907.66	4197071.78
194	483929.03	4197070.83
195	483955.89	4197069.80
196	484013.90	4197500.20
197	484011.15	4197497.83
198	483991.85	4197481.08
199	483990.87	4197467.27
200	483989.55	4197448.91
201	483986.53	4197406.74
202	483987.24	4197406.76
203	483991.62	4197398.07
204	483992.78	4197398.58
205	483998.43	4197385.55
206	484001.19	4197379.55
207	484002.75	4197376.29
208	484005.07	4197371.50
209	484031.51	4197393.99
210	484050.30	4197410.71
211	484064.65	4197425.18
212	484064.32	4197435.91
213	484050.36	4197453.45
214	484038.71	4197468.21
215	484034.71	4197473.30
216	484030.95	4197478.06

Приложение 3

к проекту межевания территории, предусматривающему размещение линейных объектов транспортной инфраструктуры местного значения – автомобильных дорог общего пользования для обеспечения транспортной доступности к «Многофункциональной ледовой арене» в Кировском и Ленинском районах

СВЕДЕНИЯ

о существующих земельных участках, в том числе предполагаемых к изъятию для государственных или муниципальных нужд, для размещения линейных объектов транспортной инфраструктуры
















№ п/п	Кадастровый номер земельного участка	Адрес земельного участка	Площадь земельного участка, кв. м
1	2	3	4
1	54:35:052490:71	Российская Федерация, Новосибирская область, город Новосибирск, ул. Немировича-Данченко, 169	23
2	54:35:064310:102	Российская Федерация, Новосибирская область, город Новосибирск, ул. Немировича-Данченко, 169	15
3	54:35:052490:215	Российская Федерация, Новосибирская область, город Новосибирск, ул. Немировича-Данченко, 169	78
4	54:35:064310:1220	Российская Федерация, Новосибирская область, город Новосибирск, проспект Карла Маркса	1036
5	54:35:000000:31035	Российская Федерация, Новосибирская область, город Новосибирск, площадь имени профессора Лыщинского	10201
6	54:35:064310:131	Российская Федерация, Новосибирская область, город Новосибирск, проспект Карла Маркса, (30)	18
7	54:35:064310:91	Российская Федерация, Новосибирская область, город Новосибирск, проспект Карла Маркса, 30	24
8	54:35:064310:109	Российская Федерация, Новосибирская область, город Новосибирск, проспект Карла Маркса, 30	7
9	54:35:064315:89	Российская Федерация, Новосибирская область, город Новосибирск, проспект Карла Маркса, 57	9

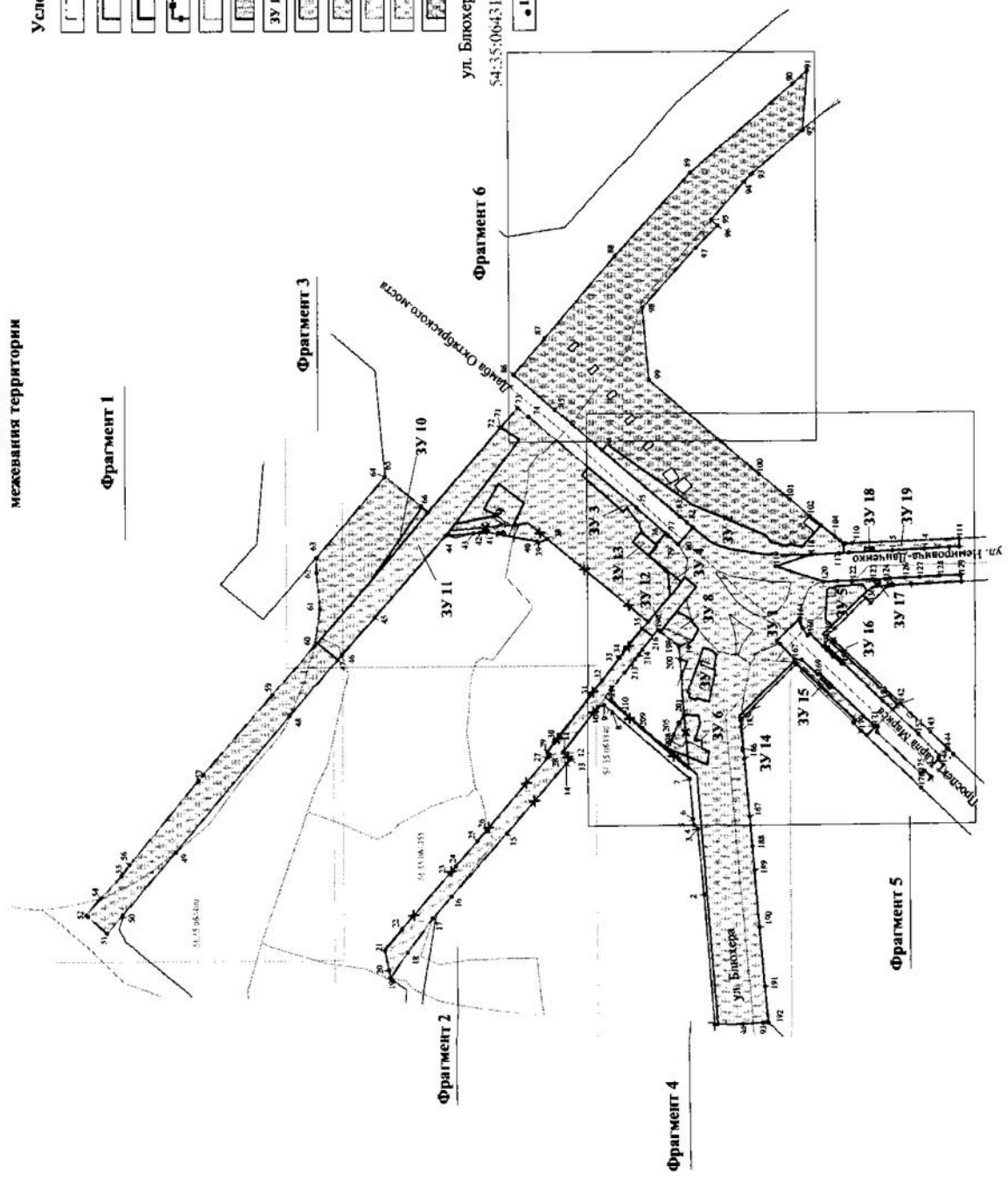
1	2	3	4
10	54:35:064315:68	Российская Федерация, Новосибирская область, город Новосибирск, проспект Карла Маркса, (57)	25
11	54:35:064315:1841	Российская Федерация, Новосибирская область, город Новосибирск, проспект Карла Маркса, 57	139
12	54:35:064315:94	Российская Федерация, Новосибирская область, город Новосибирск, проспект Карла Маркса, 57	1719
13	54:35:064315:91	Российская Федерация, Новосибирская область, город Новосибирск, ул. Блюхера, 54	5
14	54:35:064340:13	Российская Федерация, Новосибирская область, город Новосибирск, ул. Горская, 60	549
15	54:35:064340:25	Российская Федерация, Новосибирская область, город Новосибирск, ул. Горская, 62	740
16	54:35:064340:46	Российская Федерация, Новосибирская область, город Новосибирск, ул. Горская, 66	806
17	54:35:064340:73	Российская Федерация, Новосибирская область, город Новосибирск, ул. Блюхера	294
18	54:35:064340:72	Российская Федерация, Новосибирская область, город Новосибирск, ул. Горская, 93	643
19	54:35:064340:45	Российская Федерация, Новосибирская область, город Новосибирск, ул. Горская, 89	294
20	54:35:064340:47	Российская Федерация, Новосибирская область, город Новосибирск, ул. Стартовая, 98	736
21	54:35:064350:23	Российская Федерация, Новосибирская область, город Новосибирск, ул. Стартовая, 94	1000
22	54:35:064350:21	Российская Федерация, Новосибирская область, город Новосибирск, ул. Стартовая, 96	1000
23	54:35:000000:480	Российская Федерация, Новосибирская область, город Новосибирск, ул. Стартовая	9141
24	54:35:052490:113	Российская Федерация, Новосибирская область, город Новосибирск, ул. Немировича-Данченко	124
25	54:35:000000:30608	Российская Федерация, Новосибирская область, город Новосибирск, ул. Стартовая, 426	8993
26	54:35:000000:452	Российская Федерация, Новосибирская область, город Новосибирск, ул. Стартовая	20113
27	54:35:000000:31291	Российская Федерация, Новосибирская область, город Новосибирск, ул. Горская, 26	19460
28	54:35:000000:31733	Российская Федерация, Новосибирская область, город Новосибирск, ул. Немировича-Данченко, 160в	49760

Приложение 4

к проекту межевания территории, предусматривающему размещение линейных объектов транспортной инфраструктуры местного значения - автомобильных дорог общего пользования для обеспечения транспортной доступности к «Многофункциональной ледовой арене» в Кировском и Ленинском районах












ЧЕРТЕЖ
межевания территории

- Условные обозначения**
-  границы проектирования линейного объекта
 -  красные линии, утвержденные в составе проекта планировки территории
 -  красные линии, утвержденные проектом межевания территории
 -  отменяемые красные линии
 -  границы кадастрового квартала
 -  границы образуемого земельного участка
 -  ЗУ 1
 -  границы изменяемого земельного участка 54:35:0000000:452
 -  границы изменяемого земельного участка 54:35:0000000:30608
 -  границы изменяемого земельного участка 54:35:0000000:480
 -  границы изменяемого земельного участка 54:35:0000000:31291
 -  границы изменяемого земельного участка 54:35:0000000:31733
 -  наименование элемента улично-дорожной сети
 -  номер кадастрового квартала
 -  номер характерной точки границы территории, в отношении которой утвержден проект межевания

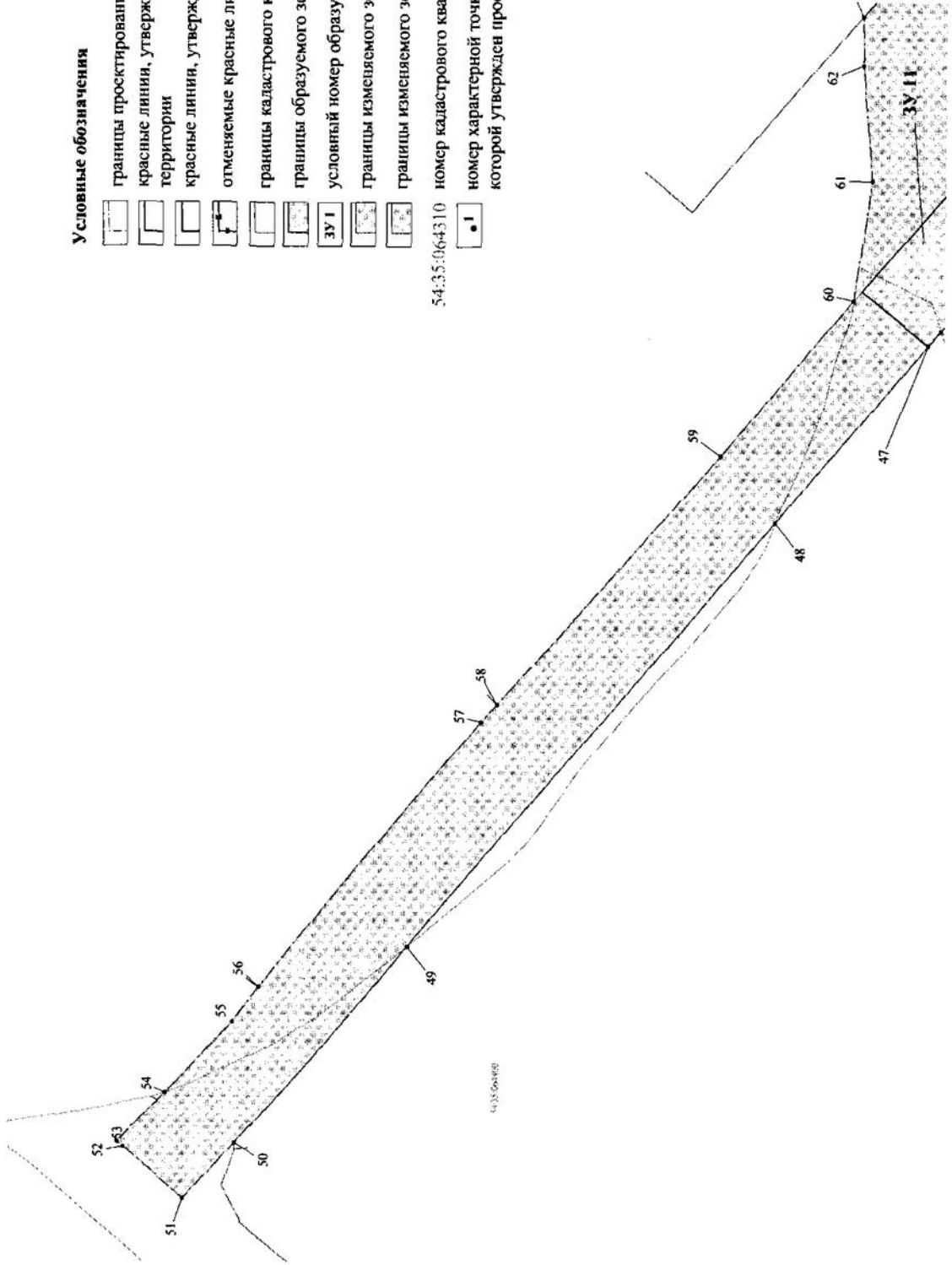


ФРАГМЕНТ I

Условные обозначения

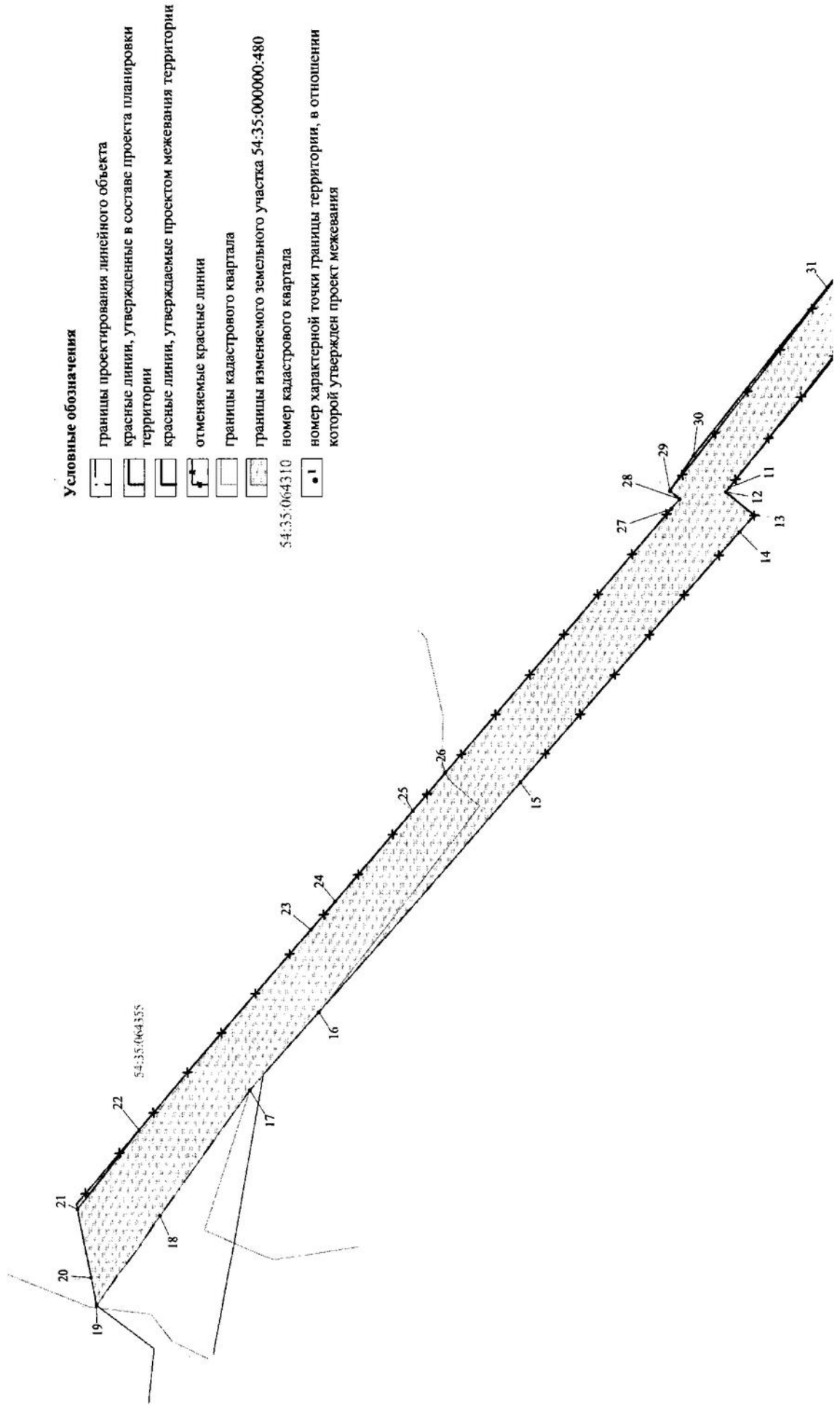
-  границы проектирования линейного объекта
-  красные линии, утвержденные в составе проекта планировки территории
-  красные линии, утвержденные проектом межевания территории
-  отменяемые красные линии
-  границы кадастрового квартала
-  границы образуемого земельного участка
-  условный номер образуемого земельного участка
-  границы образуемого земельного участка 54:35:000000:452
-  границы образуемого земельного участка 54:35:000000:30608
-  номер кадастрового квартала
-  номер характерной точки границы территории, в отношении которой утвержден проект межевания

54:35:064310

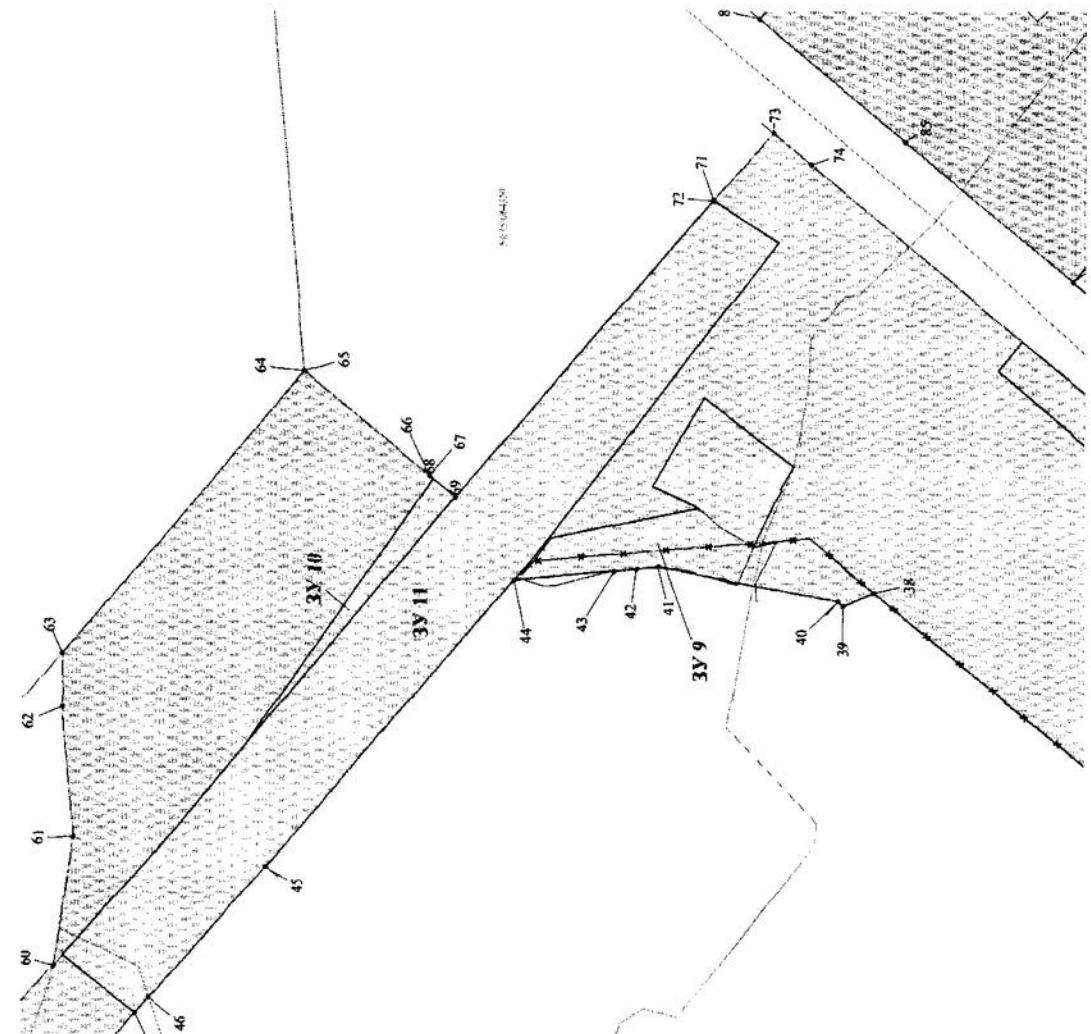


54:35:064310














ФРАГМЕНТ 2



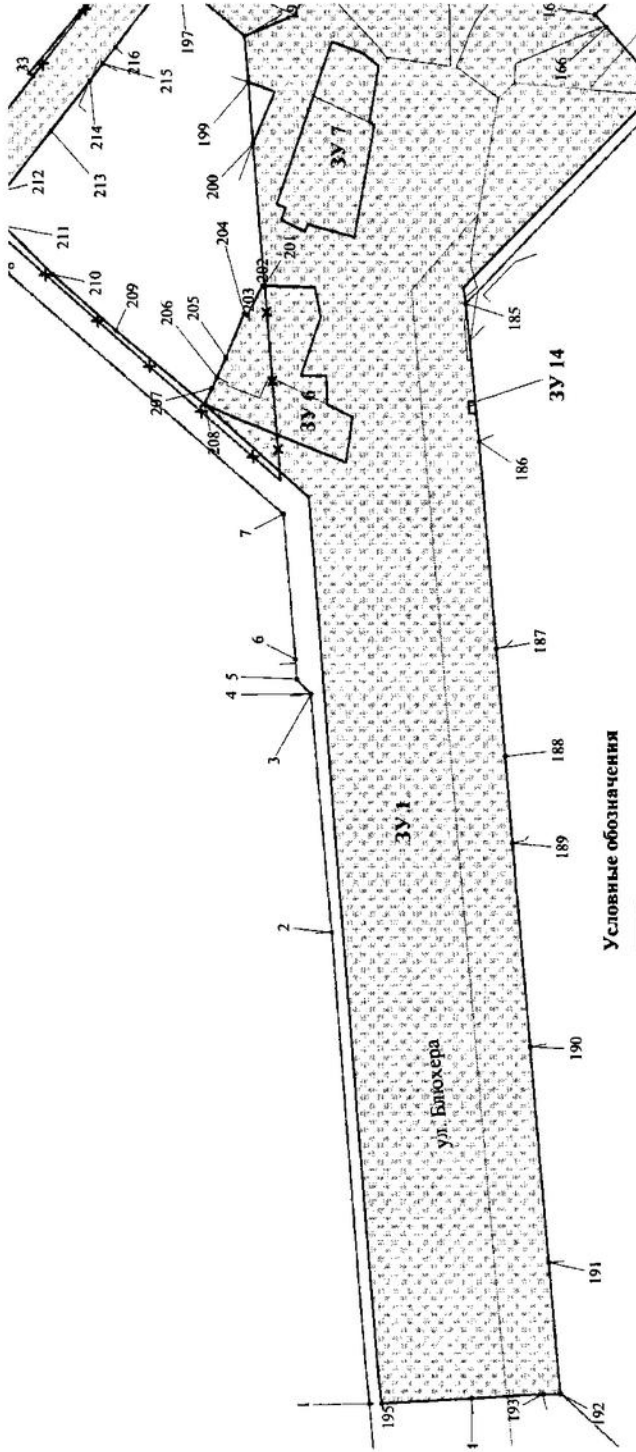
ФРАГМЕНТ 3















Условные обозначения

-  границы проектирования линейного объекта
-  красные линии, утвержденные в составе проекта планировки территории
-  красные линии, утверждаемые проектом межевания территории
-  отмеяемые красные линии
-  границы кадастрового квартала
-  границы образуемого земельного участка
-  условный номер образуемого земельного участка
-  границы изменяемого земельного участка 54:35:000000:452
-  границы изменяемого земельного участка 54:35:000000:30608
-  границы изменяемого земельного участка 54:35:000000:31291
-  границы изменяемого земельного участка 54:35:000000:31733
-  номер кадастрового квартала
-  номер характерной точки границы территории, в отношении которой утвержден проект межевания

ФРАГМЕНТ 4













Условные обозначения

-  границы проектирования линейного объекта
-  красные линии, утвержденные в составе проекта планировки территории
-  красные линии, утвержденные проектом межевания территории
-  отменяемые красные линии
-  границы кадастрового квартала
-  границы образуемого земельного участка
-  ЗУ 1
-  условный номер образуемого земельного участка 54:35:0000000:480
-  границы изменяемого земельного участка
-  ул. Бюхера
-  наименование элемента улично-дорожной сети 54:35:064310
-  границы кадастрового квартала
- номер характерной точки границы территории, в отношении которой утвержден проект межевания


ФРАГМЕНТ 5

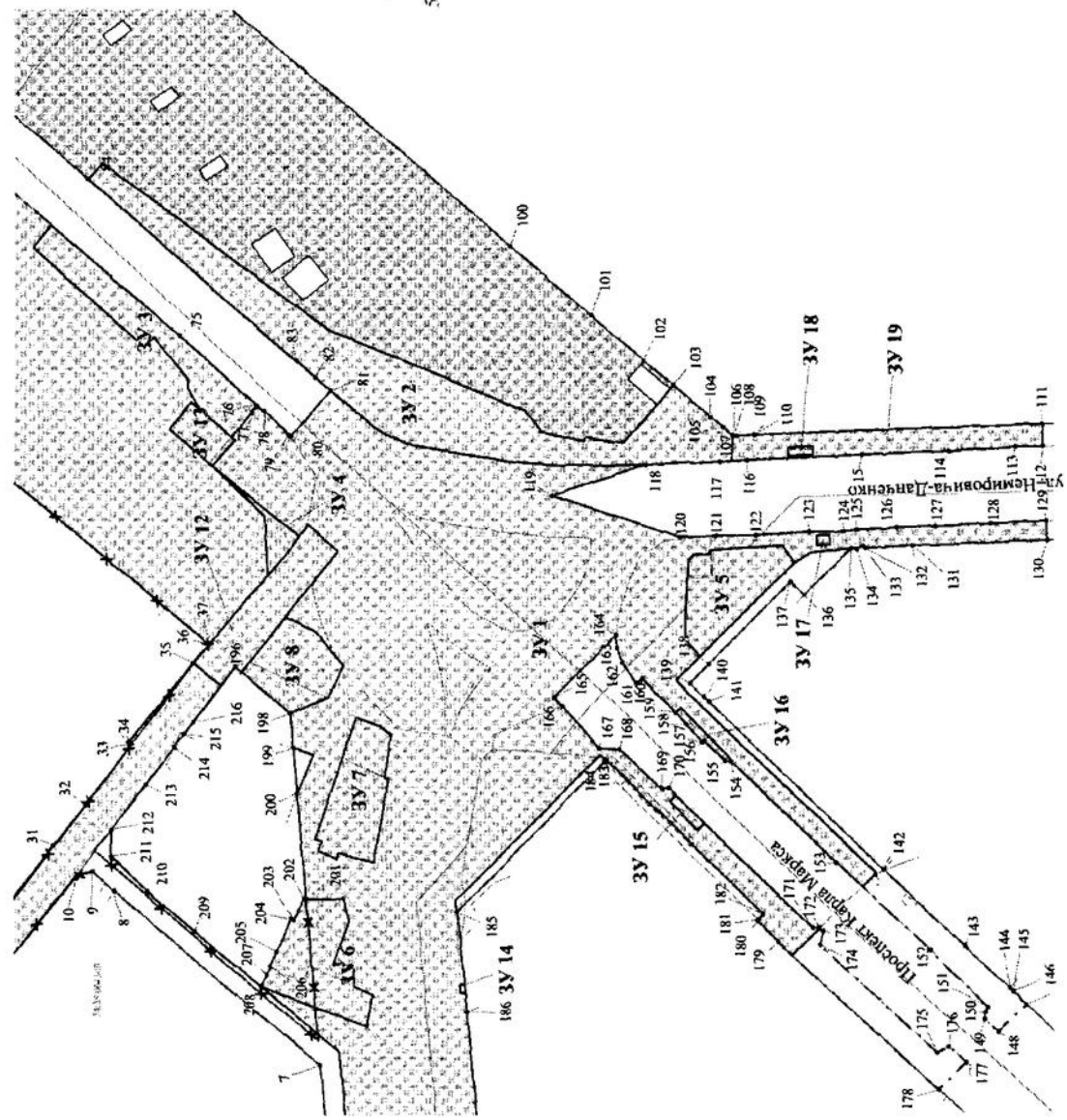
Условные обозначения

-  границы проектирования линейного объекта
-  красные линии, утвержденные в составе проекта планировки территории
-  красные линии, утверждаемые проектом межевания территории
-  отменяемые красные линии
-  границы кадастрового квартала
-  границы образуемого земельного участка
-  ЗУ 1 условный номер образуемого земельного участка
-  границы изменяемого земельного участка 54:35:0000000:480
-  границы изменяемого земельного участка 54:35:0000000:31291
-  границы изменяемого земельного участка 54:35:0000000:31733

ул. Блюхера наименование элемента улично-дорожной сети

54:35:004310 номер кадастрового квартала

 номер характерной точки границы территории, в отношении которой утвержден проект межевания



ФРАГМЕНТ 6

