


ВЕДОМОСТЬ ЖИЛЫХ И ОБЩЕСТВЕННЫХ ЗДАНИЙ И СООРУЖЕНИЙ

Номер на плане	Наименование обозначение	Этажность	Количество		Площадь, м ²				Стр. объем, м ³	
			Зданий	Квартир	Застройки		Общая нормируемая			Здания
					здания	все-го	здания	все-го		
1	Здание магазина	1	1	-	-	1 039,4	1 039,4	1 000,0	1 000,0	
2	Наземные автостоянки в границах участка на 7 машиномест	-	-	-	-					
3	Наземные автостоянки на территории государственной неразграниченной собственности на 16 машиномест	-	-	-	-					
4	Площадки сбора ТБО закрытого типа	-	-	-	-					

Взаим. инв. №
 Подпись и дата
 Инв. № подл.





Ситуационный план



Размещение
объекта

УСЛОВНЫЕ ОБОЗНАЧЕНИЯ

-  Граница участка проектирования
-  Проектируемые объекты
-  Наземные автостоянки в границах участка на 7 машиномест
-  Наземные автостоянки на территории государственной незастроенной собственности на 12 машиномест
-  Газон многолетний

						22-22-01 - ПЗУ.ГЧ			
						Застройщик ООО «Альянс-ТОРГ»			
Изм.	№ док.	Лист	Листов	Подпись	Дата	Здание магазина по адресу: Российская Федерация Новосибирская область город Обь улица Большая Кад. номер участка: 54-06-020204-757	Этаж	Тип	Типов
							Г	2	
ГИП		Максименко			06.2022	Схема планировочной организации земельного участка М 1:500	ООО "Гранд Проект"		
Проверил		Бысова			06.2022				
Проектир.		Максименко			06.2022				
Н.Контр.		Шипанова			06.2022				