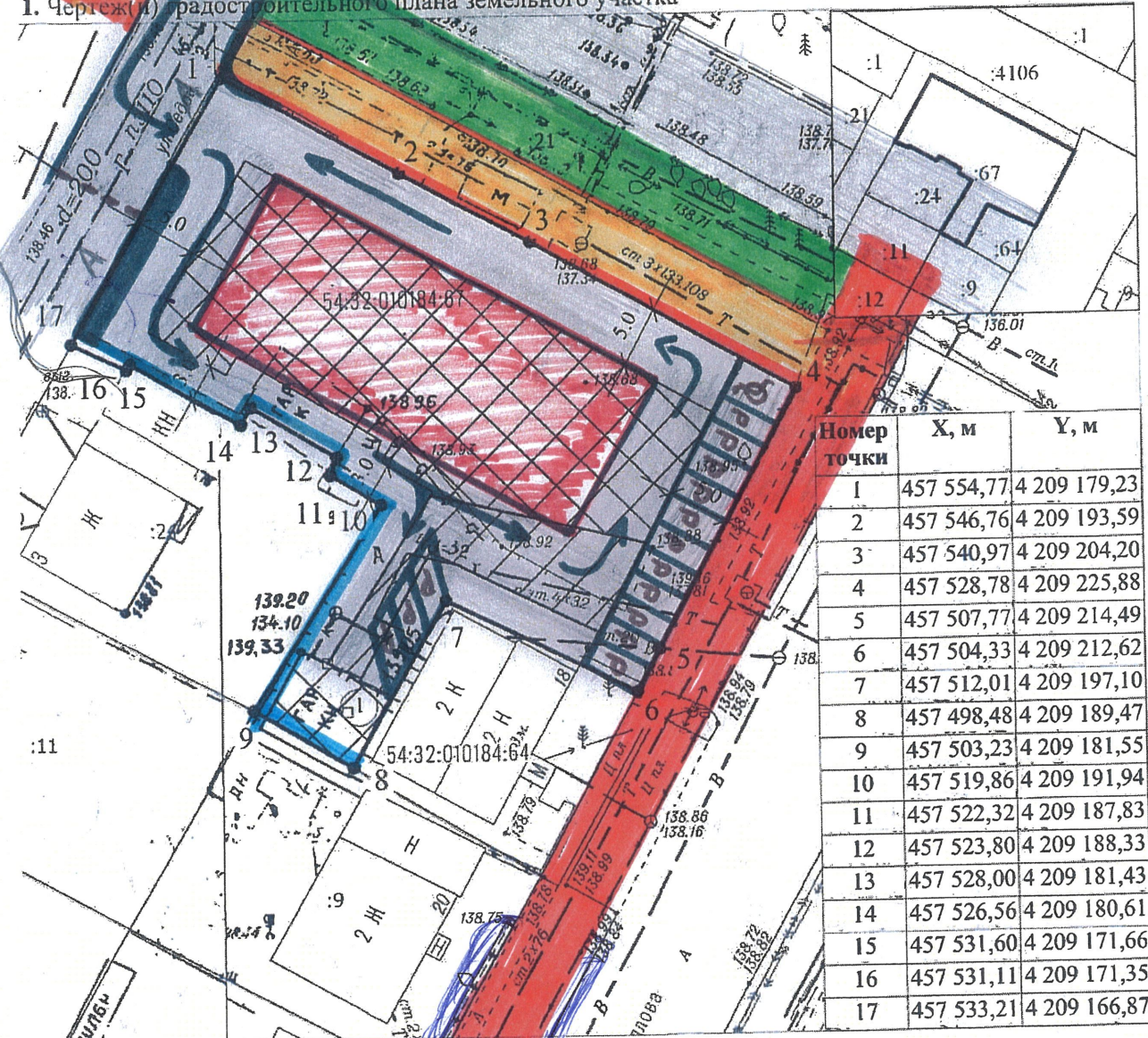


Схема 1

1. Чертеж (л) градостроительного плана земельного участка



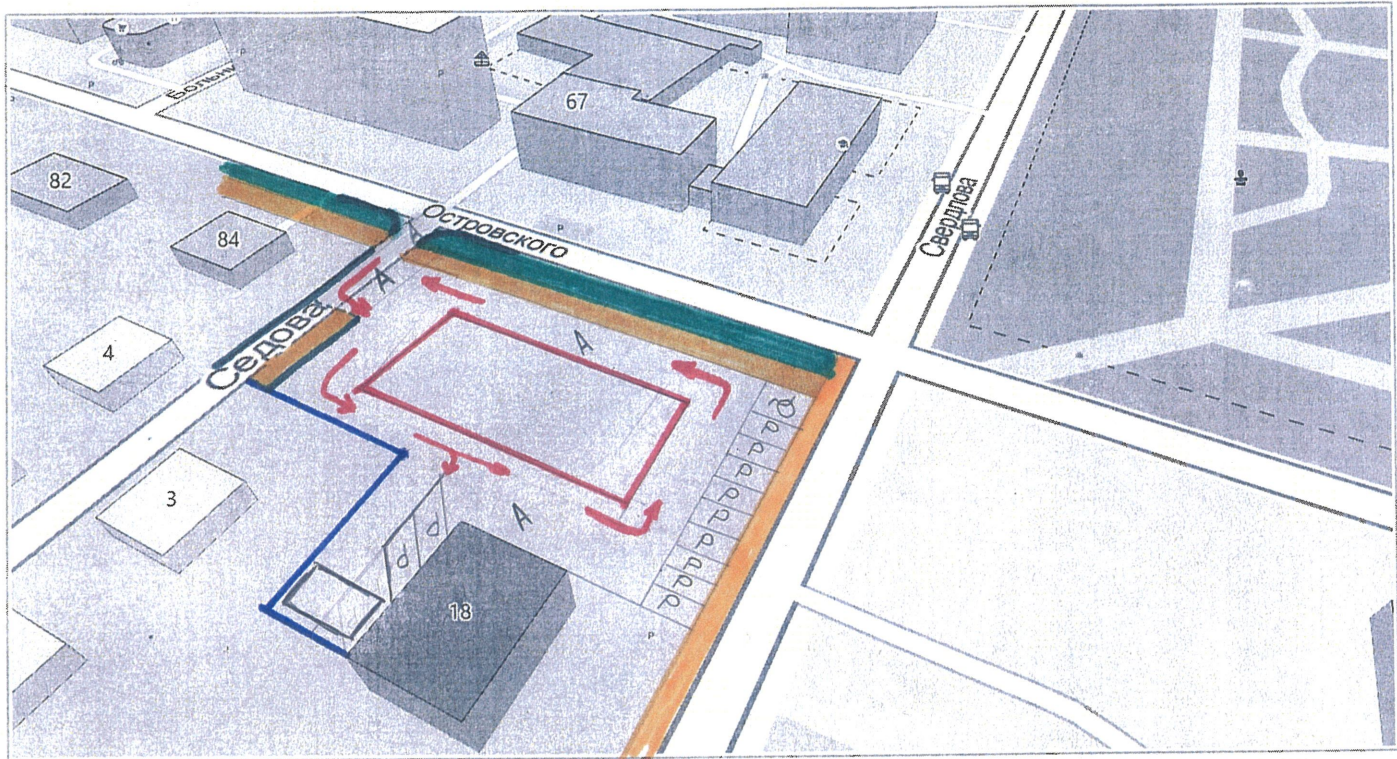
Номер точки	X, м	Y, м
1	457 554,77	4 209 179,23
2	457 546,76	4 209 193,59
3	457 540,97	4 209 204,20
4	457 528,78	4 209 225,88
5	457 507,77	4 209 214,49
6	457 504,33	4 209 212,62
7	457 512,01	4 209 197,10
8	457 498,48	4 209 189,47
9	457 503,23	4 209 181,55
10	457 519,86	4 209 191,94
11	457 522,32	4 209 187,83
12	457 523,80	4 209 188,33
13	457 528,00	4 209 181,43
14	457 526,56	4 209 180,61
15	457 531,60	4 209 171,66
16	457 531,11	4 209 171,35
17	457 533,21	4 209 166,87

Масштаб 1:500



Продукты для разработчиков от 2ГИС. Наша страсть и гордость — это карта. Умеем превращать координаты в адреса. У нас точный справочник организаций. Строим маршруты для авто, пешеходов и грузовиков. Предсказываем пробки, доводим прямо до подъезда.

Основной поиск. Вы искали Бердск (Бердск городской округ), Свердлова, 18



Управление капитального строительства г. Бердска, МКУ

Сферы деятельности:
Инжиниринговые услуги, Кадастровые работы / Техническая инвентаризация, учет, Геодезические работы

Бердск (Бердск городской округ), Свердлова, 18


- +7 (38341) 2-77-07 — приемная
- +7 (38341) 2-65-60
- Сегодня: 8:00 – 17:15
- 12:00 – 13:00

Оплата Наличный расчёт,
Оплата через банк

ТРОТУР



Организация движения



РАЗОН



Забор



A – покрытие (Асфальт)

