Фрагмент карты градостроительного зонирования территории Центрального округа города Новосибирска

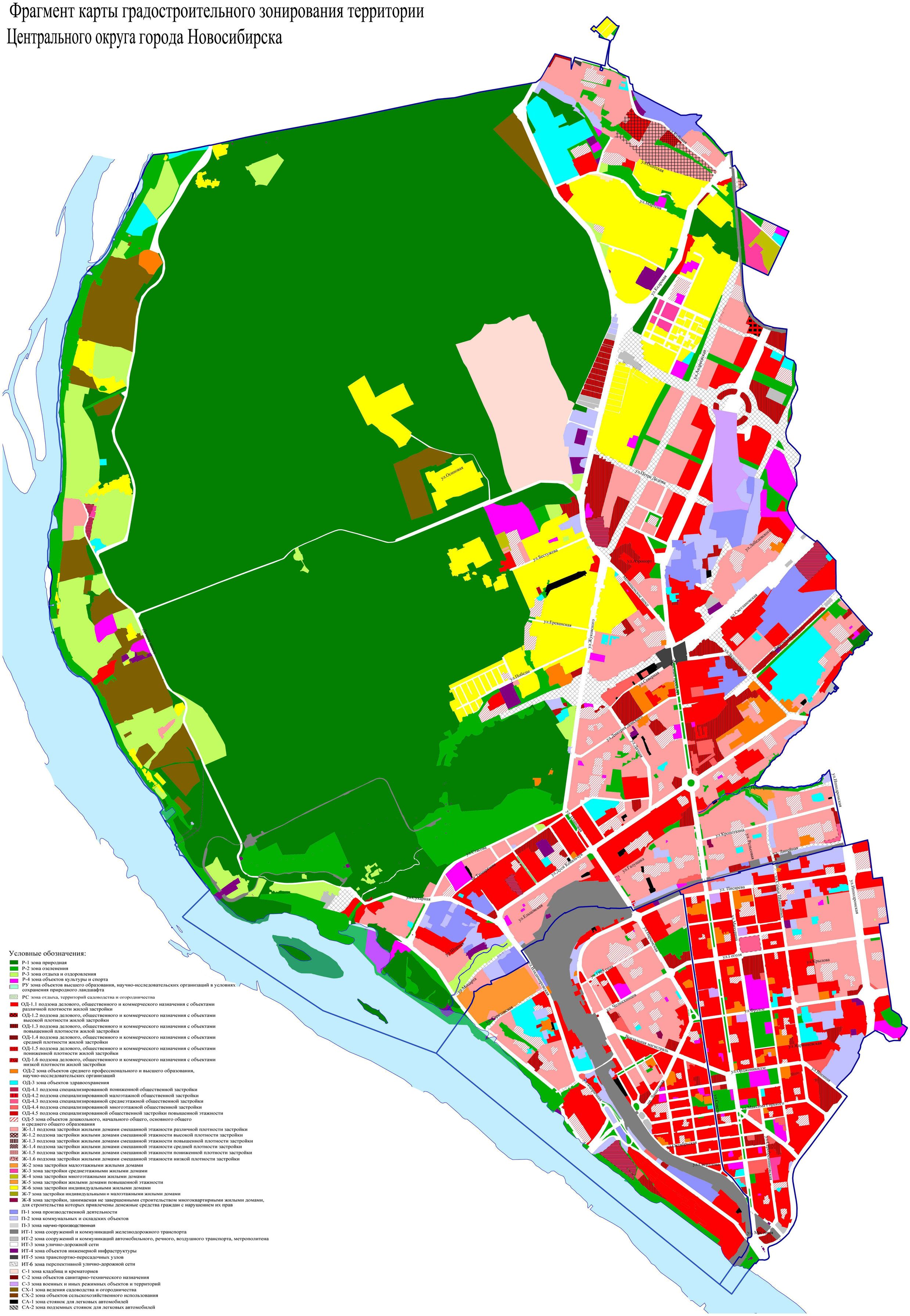

Условные обозначения:

- Р-1 зона природная
- Р-2 зона озеленения
- Р-3 зона отдыха и оздоровления
- Р-4 зона объектов культуры и спорта
- РУ зона объектов высшего образования, научно-исследовательских организаций в условиях сохранения природного ландшафта
- РС зона отдыха, территорий садоводства и огородничества
- ОД-1.1 подзона делового, общественного и коммерческого назначения с объектами различной плотности жилой застройки
- ОД-1.2 подзона делового, общественного и коммерческого назначения с объектами высокой плотности жилой застройки
- ОД-1.3 подзона делового, общественного и коммерческого назначения с объектами повышенной плотности жилой застройки
- ОД-1.4 подзона делового, общественного и коммерческого назначения с объектами средней плотности жилой застройки
- ОД-1.5 подзона делового, общественного и коммерческого назначения с объектами пониженной плотности жилой застройки
- ОД-1.6 подзона делового, общественного и коммерческого назначения с объектами низкой плотности жилой застройки
- ОД-2 зона объектов среднего профессионального и высшего образования, научно-исследовательских организаций
- ОД-3 зона объектов здравоохранения
- ОД-4.1 подзона специализированной пониженной общественной застройки
- ОД-4.2 подзона специализированной малоэтажной общественной застройки
- ОД-4.3 подзона специализированной среднеэтажной общественной застройки
- ОД-4.4 подзона специализированной многоэтажной общественной застройки
- ОД-4.5 подзона специализированной общественной застройки повышенной этажности
- ОД-5 зона объектов дошкольного, начального общего, основного общего и среднего общего образования
- Ж-1.1 подзона застройки жилыми домами смешанной этажности различной плотности застройки
- Ж-1.2 подзона застройки жилыми домами смешанной этажности высокой плотности застройки
- Ж-1.3 подзона застройки жилыми домами смешанной этажности повышенной плотности застройки
- Ж-1.4 подзона застройки жилыми домами смешанной этажности средней плотности застройки
- Ж-1.5 подзона застройки жилыми домами смешанной этажности пониженной плотности застройки
- Ж-1.6 подзона застройки жилыми домами смешанной этажности низкой плотности застройки
- Ж-2 зона застройки малоэтажными жилыми домами
- Ж-3 зона застройки среднеэтажными жилыми домами
- Ж-4 зона застройки многоэтажными жилыми домами
- Ж-5 зона застройки жилыми домами повышенной этажности
- Ж-6 зона застройки индивидуальными жилыми домами
- Ж-7 зона застройки индивидуальными и малоэтажными жилыми домами
- Ж-8 зона застройки, занимаемая не завершенными строительством многоквартирными жилыми домами, для строительства которых привлечены денежные средства граждан с нарушением их прав
- П-1 зона производственной деятельности
- П-2 зона коммунальных и складских объектов
- П-3 зона научно-производственная
- ИТ-1 зона сооружений и коммуникаций железнодорожного транспорта
- ИТ-2 зона сооружений и коммуникаций автомобильного, речного, воздушного транспорта, метрополитена
- ИТ-3 зона улично-дорожной сети
- ИТ-4 зона объектов инженерной инфраструктуры
- ИТ-5 зона транспортно-пересадочных узлов
- ИТ-6 зона перспективной улично-дорожной сети
- С-1 зона кладбищ и крематориев
- С-2 зона объектов санитарно-технического назначения
- С-3 зона военных и иных режимных объектов и территорий
- СХ-1 зона ведения садоводства и огородничества
- СХ-2 зона объектов сельскохозяйственного использования
- СА-1 зона стоянок для легковых автомобилей
- СА-2 зона подземных стоянок для легковых автомобилей

Фрагмент карты градостроительного зонирования территории Калининского района города Новосибирска

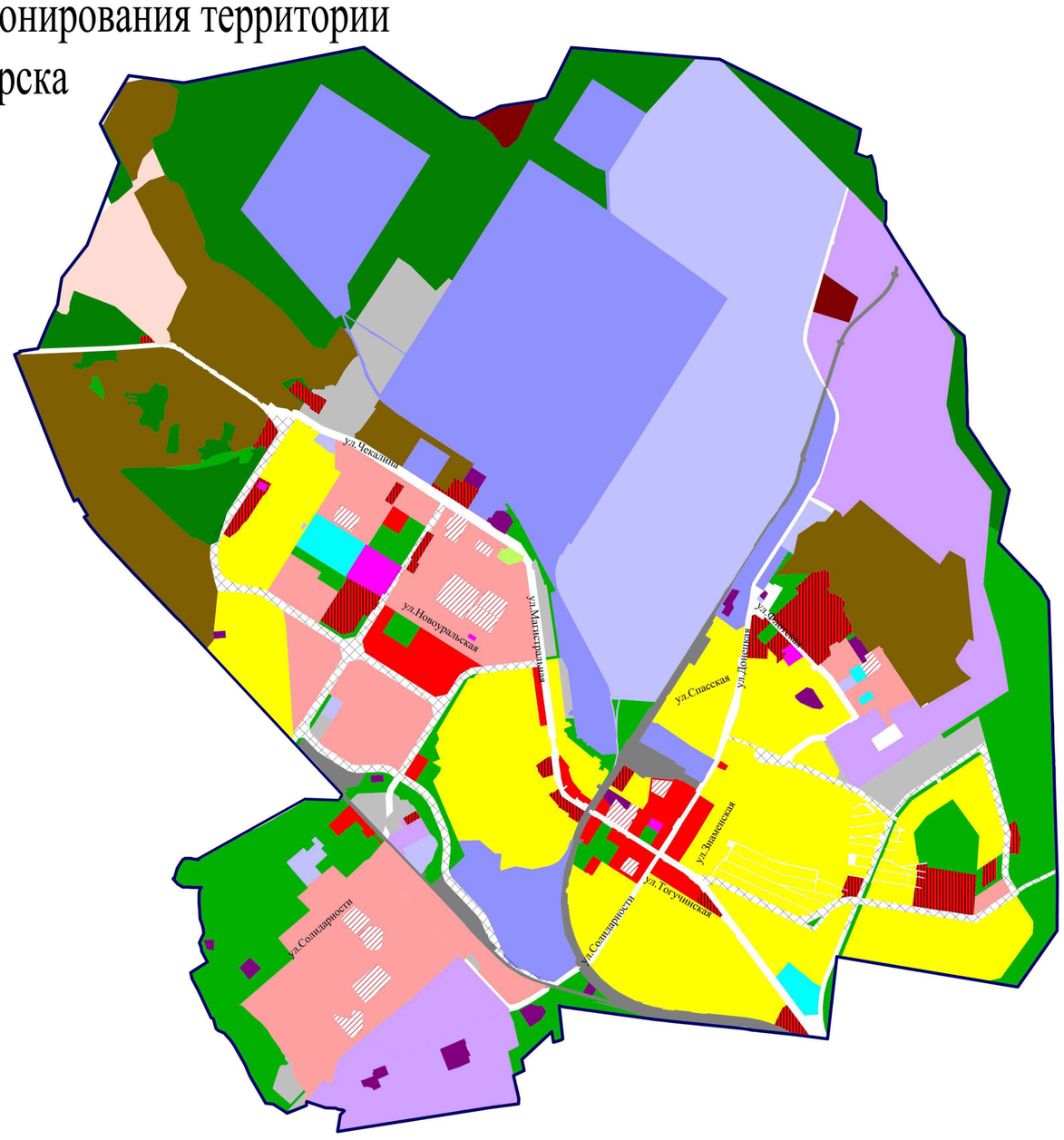

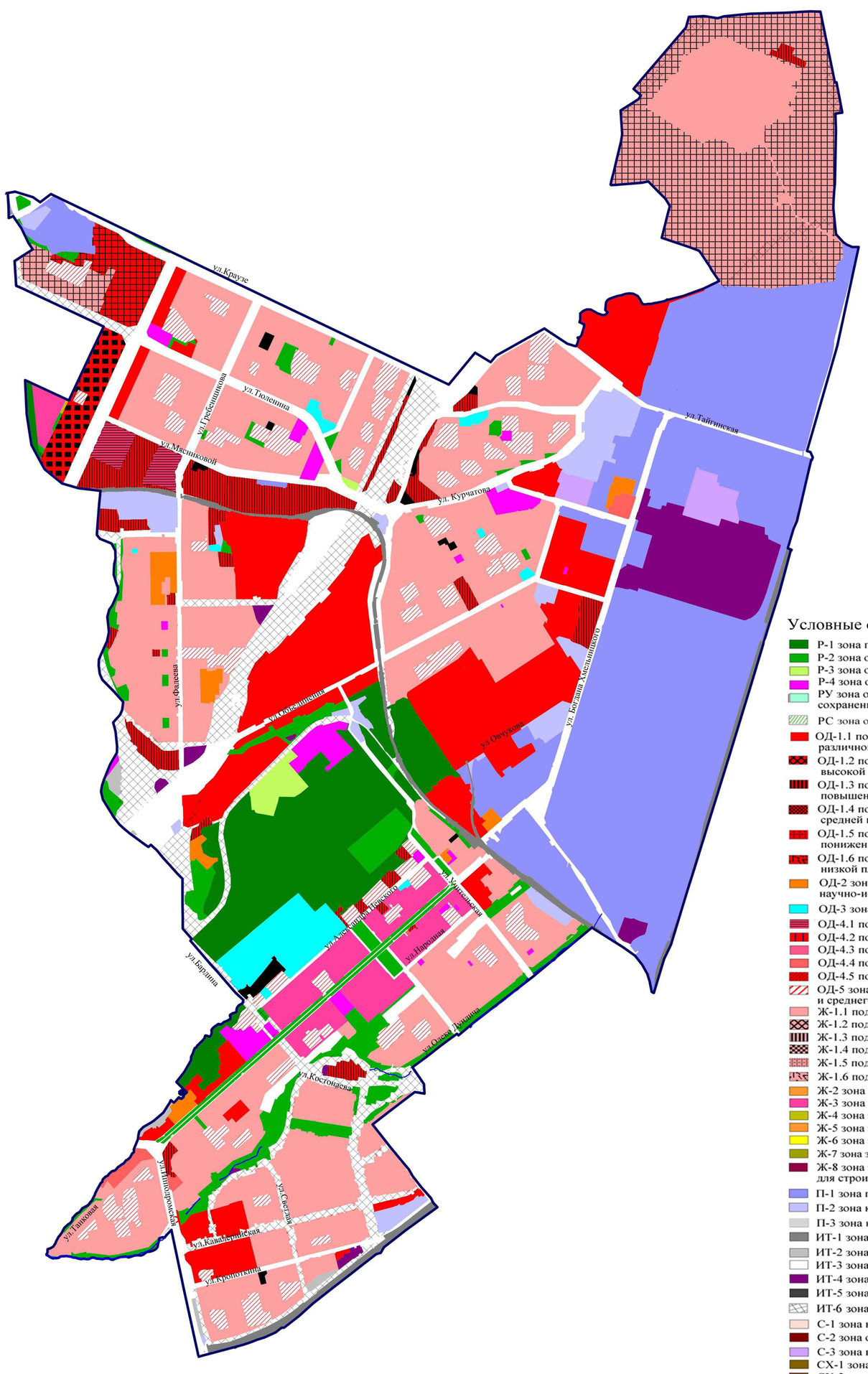

Условные обозначения:

- Р-1 зона природная
- Р-2 зона озеленения
- Р-3 зона отдыха и оздоровления
- Р-4 зона объектов культуры и спорта
- РУ зона объектов высшего образования, научно-исследовательских организаций в условиях сохранения природного ландшафта
- РС зона отдыха, территорий садоводства и огородничества
- ОД-1.1 подзона делового, общественного и коммерческого назначения с объектами различной плотности жилой застройки
- ОД-1.2 подзона делового, общественного и коммерческого назначения с объектами высокой плотности жилой застройки
- ОД-1.3 подзона делового, общественного и коммерческого назначения с объектами повышенной плотности жилой застройки
- ОД-1.4 подзона делового, общественного и коммерческого назначения с объектами средней плотности жилой застройки
- ОД-1.5 подзона делового, общественного и коммерческого назначения с объектами пониженной плотности жилой застройки
- ОД-1.6 подзона делового, общественного и коммерческого назначения с объектами низкой плотности жилой застройки
- ОД-2 зона объектов среднего профессионального и высшего образования, научно-исследовательских организаций
- ОД-3 зона объектов здравоохранения
- ОД-4.1 подзона специализированной пониженной общественной застройки
- ОД-4.2 подзона специализированной малоэтажной общественной застройки
- ОД-4.3 подзона специализированной среднеэтажной общественной застройки
- ОД-4.4 подзона специализированной многоэтажной общественной застройки
- ОД-4.5 подзона специализированной общественной застройки повышенной этажности
- ОД-5 зона объектов дошкольного, начального общего, основного общего и среднего общего образования
- Ж-1.1 подзона застройки жилыми домами смешанной этажности различной плотности застройки
- Ж-1.2 подзона застройки жилыми домами смешанной этажности высокой плотности застройки
- Ж-1.3 подзона застройки жилыми домами смешанной этажности повышенной плотности застройки
- Ж-1.4 подзона застройки жилыми домами смешанной этажности средней плотности застройки
- Ж-1.5 подзона застройки жилыми домами смешанной этажности пониженной плотности застройки
- Ж-1.6 подзона застройки жилыми домами смешанной этажности низкой плотности застройки
- Ж-2 зона застройки малоэтажными жилыми домами
- Ж-3 зона застройки среднеэтажными жилыми домами
- Ж-4 зона застройки многоэтажными жилыми домами
- Ж-5 зона застройки жилыми домами повышенной этажности
- Ж-6 зона застройки индивидуальными жилыми домами
- Ж-7 зона застройки индивидуальными и малоэтажными жилыми домами
- Ж-8 зона застройки, занимаемая не завершенными строительством многоквартирными жилыми домами, для строительства которых привлечены денежные средства граждан с нарушением их прав
- П-1 зона производственной деятельности
- П-2 зона коммунальных и складских объектов
- П-3 зона научно-производственная
- ИТ-1 зона сооружений и коммуникаций железнодорожного транспорта
- ИТ-2 зона сооружений и коммуникаций автомобильного, речного, воздушного транспорта, метрополитена
- ИТ-3 зона улично-дорожной сети
- ИТ-4 зона объектов инженерной инфраструктуры
- ИТ-5 зона транспортно-пересадочных узлов
- ИТ-6 зона перспективной улично-дорожной сети
- С-1 зона кладбищ и крематориев
- С-2 зона объектов санитарно-технического назначения
- С-3 зона военных и иных режимных объектов и территорий
- СХ-1 зона ведения садоводства и огородничества
- СХ-2 зона объектов сельскохозяйственного использования
- СА-1 зона стоянок для легковых автомобилей
- СА-2 зона подземных стоянок для легковых автомобилей

Фрагмент карты градостроительного зонирования территории Дзержинского района города Новосибирска

Условные обозначения:

- Р-1 зона природная
- Р-2 зона озеленения
- Р-3 зона отдыха и оздоровления
- Р-4 зона объектов культуры и спорта
- РУ зона объектов высшего образования, научно-исследовательских организаций в условиях сохранения природного ландшафта
- РС зона отдыха, территорий садоводства и огородничества
- ОД-1.1 подзона делового, общественного и коммерческого назначения с объектами различной плотности жилой застройки
- ОД-1.2 подзона делового, общественного и коммерческого назначения с объектами высокой плотности жилой застройки
- ОД-1.3 подзона делового, общественного и коммерческого назначения с объектами повышенной плотности жилой застройки
- ОД-1.4 подзона делового, общественного и коммерческого назначения с объектами средней плотности жилой застройки
- ОД-1.5 подзона делового, общественного и коммерческого назначения с объектами пониженной плотности жилой застройки
- ОД-1.6 подзона делового, общественного и коммерческого назначения с объектами низкой плотности жилой застройки
- ОД-2 зона объектов среднего профессионального и высшего образования, научно-исследовательских организаций
- ОД-3 зона объектов здравоохранения
- ОД-4.1 подзона специализированной пониженной общественной застройки
- ОД-4.2 подзона специализированной малоэтажной общественной застройки
- ОД-4.3 подзона специализированной среднеэтажной общественной застройки
- ОД-4.4 подзона специализированной многоэтажной общественной застройки
- ОД-4.5 подзона специализированной общественной застройки повышенной этажности
- ОД-5 зона объектов дошкольного, начального общего, основного общего и среднего общего образования
- Ж-1.1 подзона застройки жилыми домами смешанной этажности различной плотности застройки
- Ж-1.2 подзона застройки жилыми домами смешанной этажности высокой плотности застройки
- Ж-1.3 подзона застройки жилыми домами смешанной этажности повышенной плотности застройки
- Ж-1.4 подзона застройки жилыми домами смешанной этажности средней плотности застройки
- Ж-1.5 подзона застройки жилыми домами смешанной этажности пониженной плотности застройки
- Ж-1.6 подзона застройки жилыми домами смешанной этажности низкой плотности застройки
- Ж-2 зона застройки малоэтажными жилыми домами
- Ж-3 зона застройки среднеэтажными жилыми домами
- Ж-4 зона застройки многоэтажными жилыми домами
- Ж-5 зона застройки жилыми домами повышенной этажности
- Ж-6 зона застройки индивидуальными жилыми домами
- Ж-7 зона застройки индивидуальными и малоэтажными жилыми домами
- Ж-8 зона застройки, занимаемая не завершенными строительством многоквартирными жилыми домами, для строительства которых привлечены денежные средства граждан с нарушением их прав
- П-1 зона производственной деятельности
- П-2 зона коммунальных и складских объектов
- П-3 зона научно-производственная
- ИТ-1 зона сооружений и коммуникаций железнодорожного транспорта
- ИТ-2 зона сооружений и коммуникаций автомобильного, речного, воздушного транспорта, метрополитена
- ИТ-3 зона улично-дорожной сети
- ИТ-4 зона объектов инженерной инфраструктуры
- ИТ-5 зона транспортно-пересадочных узлов
- ИТ-6 зона перспективной улично-дорожной сети
- С-1 зона кладбищ и крематориев
- С-2 зона объектов санитарно-технического назначения
- С-3 зона военных и иных режимных объектов и территорий
- СХ-1 зона ведения садоводства и огородничества
- СХ-2 зона объектов сельскохозяйственного использования
- СА-1 зона стоянок для легковых автомобилей
- СА-2 зона подземных стоянок для легковых автомобилей

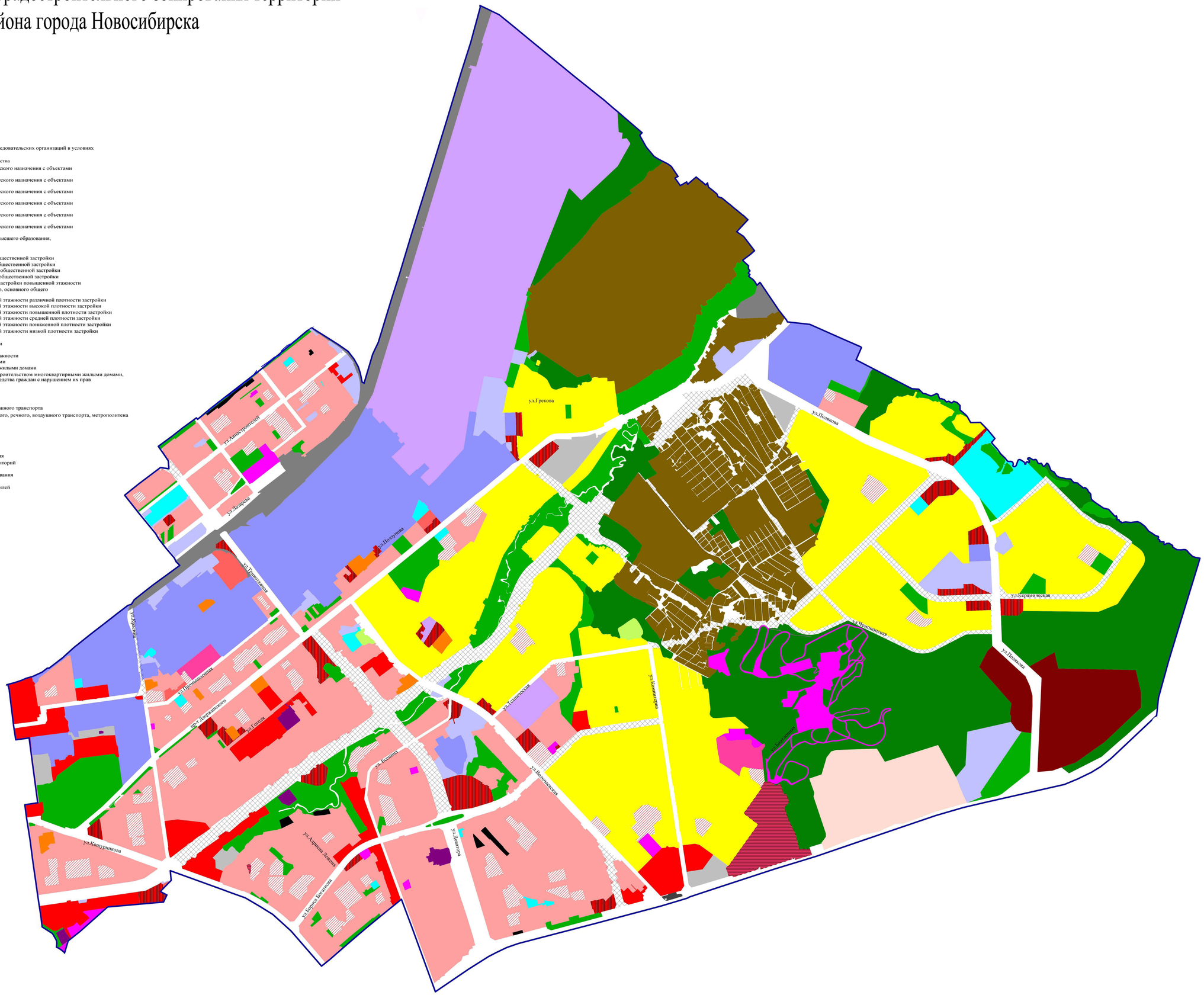
ул.Авиастроителей
ул.Лазарева
ул.Ползунова
ул.Трикотажная
ул.Фрунзе
ул.Промышленная
пр-т Дзержинского
ул.Гоголя
ул.Грекова
ул.Полякова
ул.Керамическая
ул.Чемпионская
ул.Полякова
ул.Есенина
ул.Есенинская
ул.Комсомольская
ул.Достоевского
ул.Воскресенская
ул.Конькова
ул.Конькова
ул.Адриана Лежеви
ул.Адриана Лежеви
ул.Адриана Лежеви

Фрагмент карты градостроительного зонирования территории Октябрьского района города Новосибирска

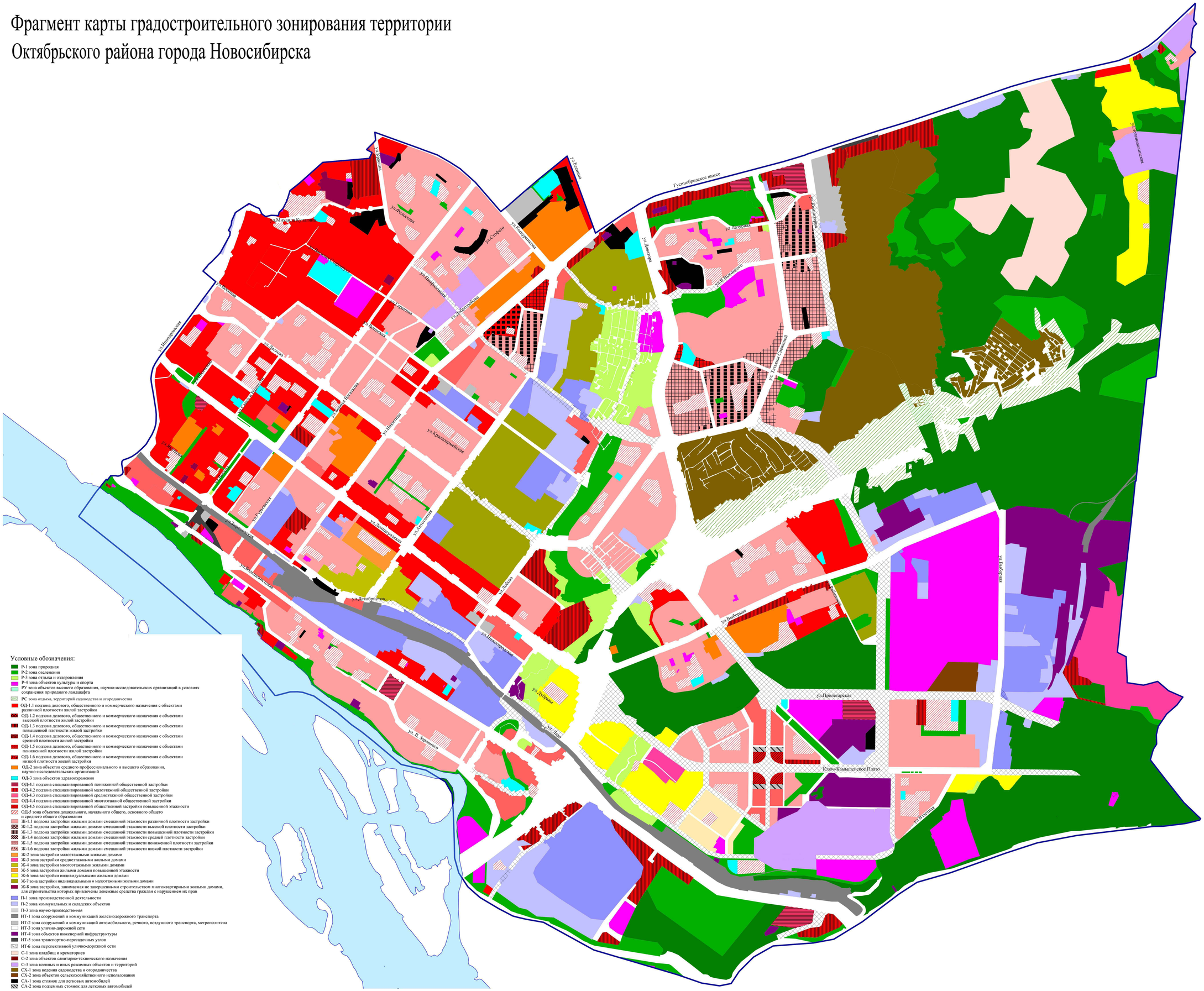
Гусинобродское шоссе
ул.Есенина
ул.Фадеева
ул.Стофато
ул.Кошурникова
ул.Добролюбова
ул.Ивонская
ул.Ивонская
ул.Ивонская

Фрагмент карты градостроительного зонирования территории Первомайского района города Новосибирска

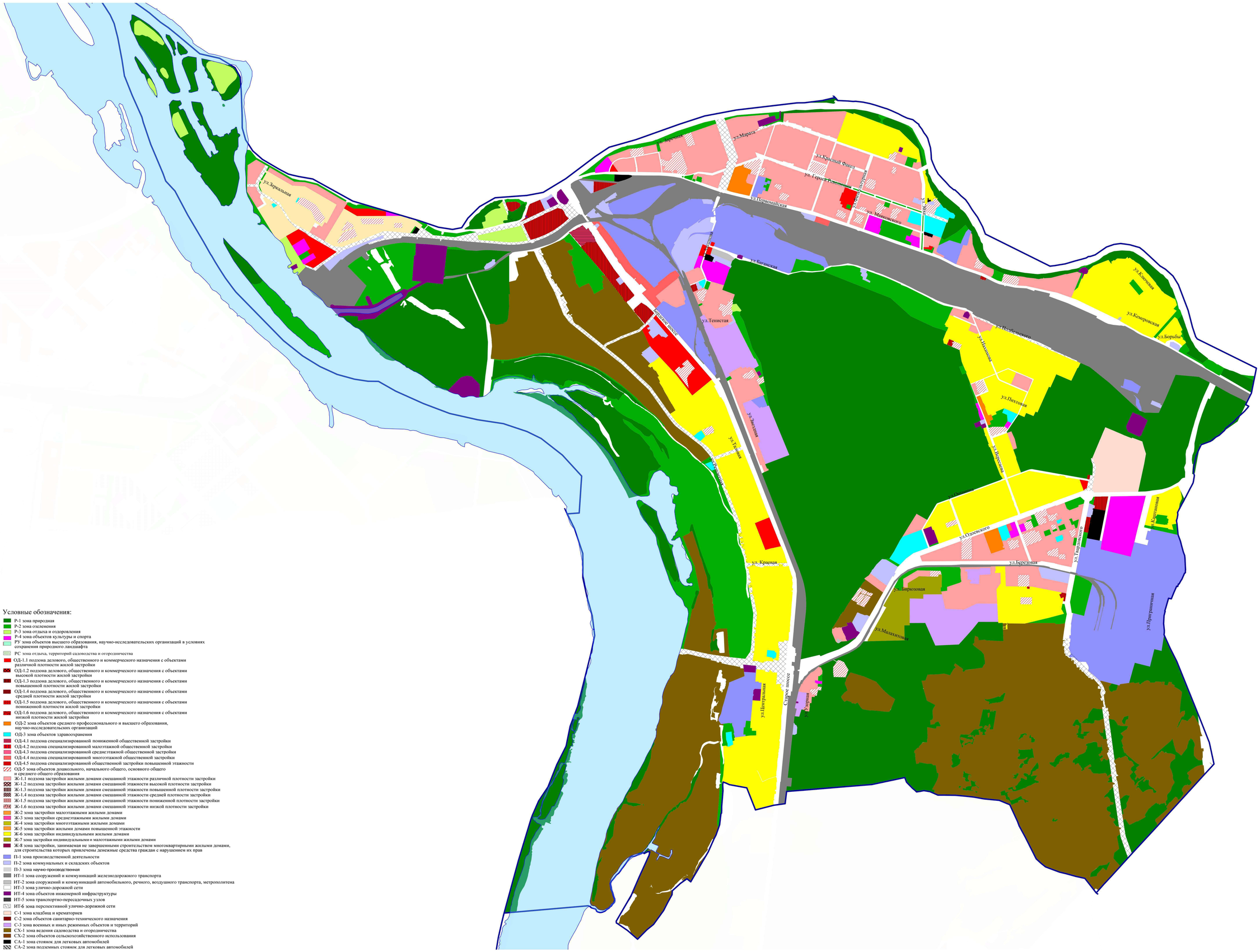

Условные обозначения:

- Р-1 зона природная
- Р-2 зона отселенения
- Р-3 зона отдыха и оздоровления
- Р-4 зона объектов культуры и спорта
- РУ зона объектов высшего образования, научно-исследовательских организаций в условиях сохранения природного ландшафта
- РС зона отдыха, территорий садоводства и огородничества
- ОД-1.1 подзона делового, общественного и коммерческого назначения с объектами различной плотности жилой застройки
- ОД-1.2 подзона делового, общественного и коммерческого назначения с объектами высокой плотности жилой застройки
- ОД-1.3 подзона делового, общественного и коммерческого назначения с объектами повышенной плотности жилой застройки
- ОД-1.4 подзона делового, общественного и коммерческого назначения с объектами средней плотности жилой застройки
- ОД-1.5 подзона делового, общественного и коммерческого назначения с объектами пониженной плотности жилой застройки
- ОД-1.6 подзона делового, общественного и коммерческого назначения с объектами низкой плотности жилой застройки
- ОД-2 зона объектов среднего профессионального и высшего образования, научно-исследовательских организаций
- ОД-3 зона объектов здравоохранения
- ОД-4.1 подзона специализированной пониженной общественной застройки
- ОД-4.2 подзона специализированной малоэтажной общественной застройки
- ОД-4.3 подзона специализированной среднеэтажной общественной застройки
- ОД-4.4 подзона специализированной многоэтажной общественной застройки
- ОД-4.5 подзона специализированной общественной застройки повышенной этажности
- ОД-5 зона объектов дошкольного, начального общего, основного общего и среднего общего образования
- Ж-1.1 подзона застройки жильми домами смешанной этажности различной плотности застройки
- Ж-1.2 подзона застройки жильми домами смешанной этажности высокой плотности застройки
- Ж-1.3 подзона застройки жильми домами смешанной этажности повышенной плотности застройки
- Ж-1.4 подзона застройки жильми домами смешанной этажности средней плотности застройки
- Ж-1.5 подзона застройки жильми домами смешанной этажности пониженной плотности застройки
- Ж-1.6 подзона застройки жильми домами смешанной этажности низкой плотности застройки
- Ж-2 зона застройки малоэтажными жильми домами
- Ж-3 зона застройки среднеэтажными жильми домами
- Ж-4 зона застройки многоэтажными жильми домами
- Ж-5 зона застройки жильми домами повышенной этажности
- Ж-6 зона застройки индивидуальными жильми домами
- Ж-7 зона застройки индивидуальными и малоэтажными жильми домами
- Ж-8 зона застройки, занимаемая не завершенными строительством многоквартирными жильми домами, для строительства которых привлечены денежные средства граждан с нарушением их прав
- П-1 зона производственной деятельности
- П-2 зона коммунальных и складских объектов
- П-3 зона научно-производственная
- ИТ-1 зона сооружений и коммуникаций железнодорожного транспорта
- ИТ-2 зона сооружений и коммуникаций автомобильного, речного, воздушного транспорта, метрополитена
- ИТ-3 зона улично-дорожной сети
- ИТ-4 зона объектов инженерной инфраструктуры
- ИТ-5 зона транспортно-пересадочных узлов
- ИТ-6 зона перспективной улично-дорожной сети
- С-1 зона кладбищ и крематориев
- С-2 зона объектов санитарно-технического назначения
- С-3 зона военных и иных режимных объектов и территорий
- СХ-1 зона ведения садоводства и огородничества
- СХ-2 зона объектов сельскохозяйственного использования
- СА-1 зона стоянок для легковых автомобилей
- СА-2 зона подземных стоянок для легковых автомобилей

Фрагмент карты градостроительного зонирования территории Советского района города Новосибирска

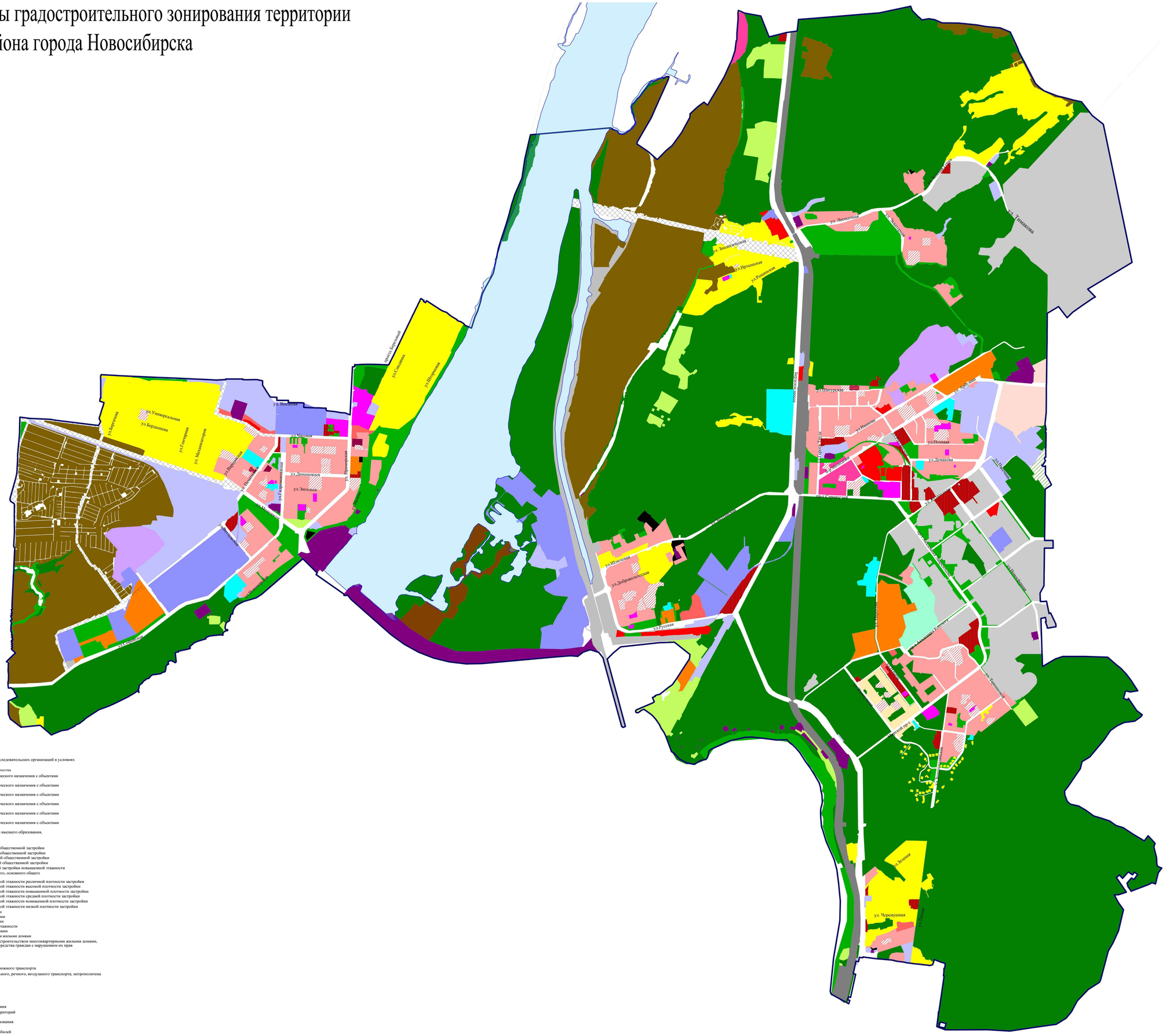
ул. Кочубея
ул. Университетская
ул. Бердышева
ул. Гоголя
ул. Мельникайтова
ул. Вишнева
ул. Мичурина
ул. Ударная
ул. Динамовская
ул. Энгельса
ул. Гражорская
ул. Ленинградская
ул. Ленинградская
ул. Ленинград

Фрагмент карты градостроительного зонирования территории Кировского района города Новосибирска

Условные обозначения:

- Р-1 зона природная
- Р-2 зона озеленения
- Р-3 зона отдыха и оздоровления
- Р-4 зона объектов культуры и спорта
- РУ зона объектов высшего образования, научно-исследовательских организаций в условиях сохранения природного ландшафта
- РС зона отдыха, территорий садоводства и огородничества
- ОД-1.1 подзона делового, общественного и коммерческого назначения с объектами различной плотности жилой застройки
- ОД-1.2 подзона делового, общественного и коммерческого назначения с объектами высокой плотности жилой застройки
- ОД-1.3 подзона делового, общественного и коммерческого назначения с объектами повышенной плотности жилой застройки
- ОД-1.4 подзона делового, общественного и коммерческого назначения с объектами средней плотности жилой застройки
- ОД-1.5 подзона делового, общественного и коммерческого назначения с объектами пониженной плотности жилой застройки
- ОД-1.6 подзона делового, общественного и коммерческого назначения с объектами низкой плотности жилой застройки
- ОД-2 зона объектов среднего профессионального и высшего образования, научно-исследовательских организаций
- ОД-3 зона объектов здравоохранения
- ОД-4.1 подзона специализированной пониженной общественной застройки
- ОД-4.2 подзона специализированной малоэтажной общественной застройки
- ОД-4.3 подзона специализированной среднеэтажной общественной застройки
- ОД-4.4 подзона специализированной многоэтажной общественной застройки
- ОД-4.5 подзона специализированной общественной застройки повышенной этажности
- ОД-5 зона объектов дошкольного, начального общего, основного общего и среднего общего образования
- Ж-1.1 подзона застройки жилыми домами смешанной этажности различной плотности застройки
- Ж-1.2 подзона застройки жилыми домами смешанной этажности высокой плотности застройки
- Ж-1.3 подзона застройки жилыми домами смешанной этажности повышенной плотности застройки
- Ж-1.4 подзона застройки жилыми домами смешанной этажности средней плотности застройки
- Ж-1.5 подзона застройки жилыми домами смешанной этажности пониженной плотности застройки
- Ж-1.6 подзона застройки жилыми домами смешанной этажности низкой плотности застройки
- Ж-2 зона застройки малоэтажными жилыми домами
- Ж-3 зона застройки среднеэтажными жилыми домами
- Ж-4 зона застройки многоэтажными жилыми домами
- Ж-5 зона застройки жилыми домами повышенной этажности
- Ж-6 зона застройки индивидуальными жилыми домами
- Ж-7 зона застройки индивидуальными и малоэтажными жилыми домами
- Ж-8 зона застройки, занимаемая не завершенными строительством многоквартирными жилыми домами, для строительства которых привлечены денежные средства граждан с нарушением их прав
- П-1 зона производственной деятельности
- П-2 зона коммунальных и складских объектов
- П-3 зона научно-производственная
- ИТ-1 зона сооружений и коммуникаций железнодорожного транспорта
- ИТ-2 зона сооружений и коммуникаций автомобильного, речного, воздушного транспорта, метрополитена
- ИТ-3 зона улично-дорожной сети
- ИТ-4 зона объектов инженерной инфраструктуры
- ИТ-5 зона транспортно-пересадочных узлов
- ИТ-6 зона перспективной улично-дорожной сети
- С-1 зона кладбищ и крематориев
- С-2 зона объектов санитарно-технического назначения
- С-3 зона военных и иных режимных объектов и территорий
- СХ-1 зона ведения садоводства и огородничества
- СХ-2 зона объектов сельскохозяйственного использования
- СА-1 зона стоянок для легковых автомобилей
- СА-2 зона подземных стоянок для легковых автомобилей

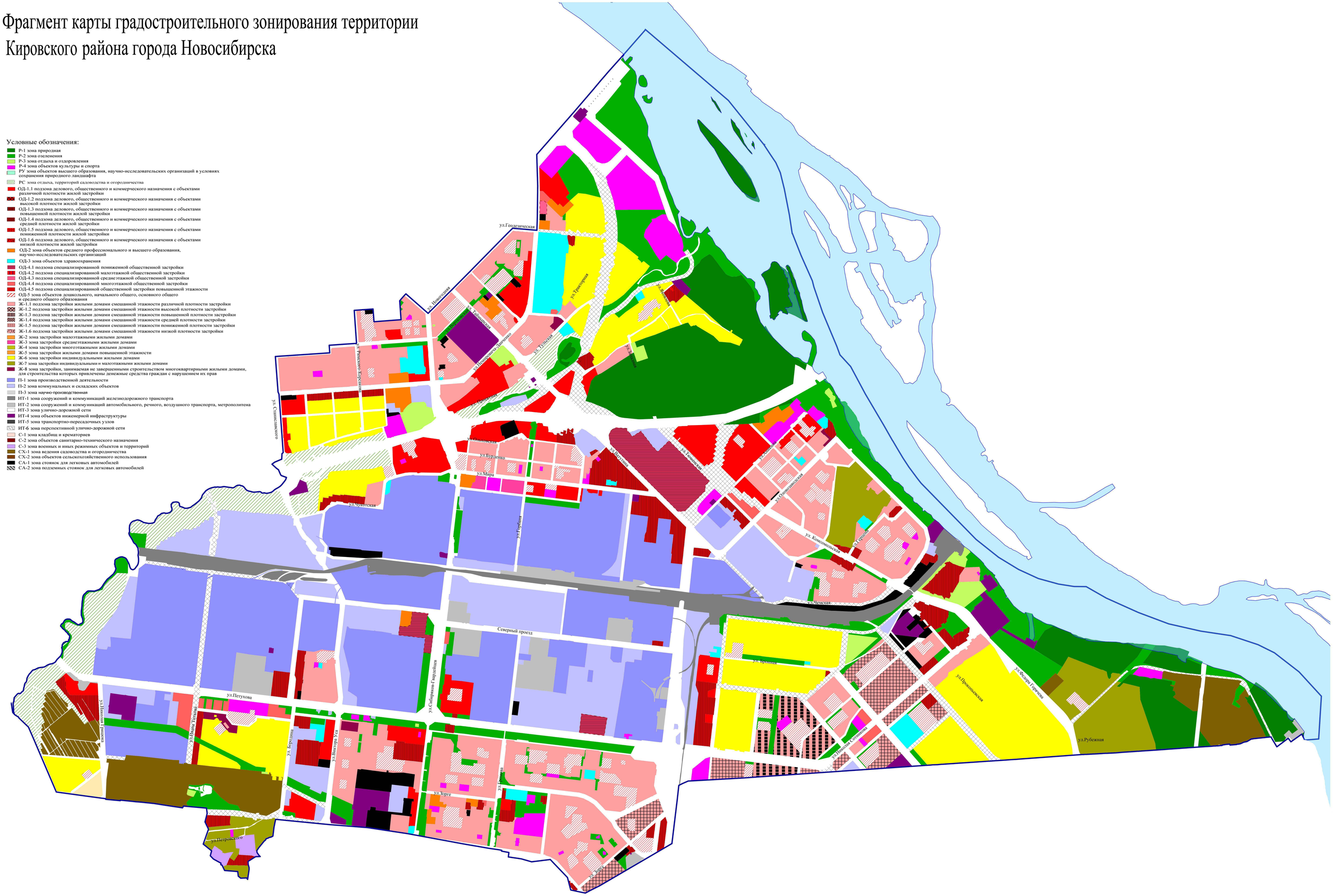

Фрагмент карты градостроительного зонирования территории Ленинского района города Новосибирска

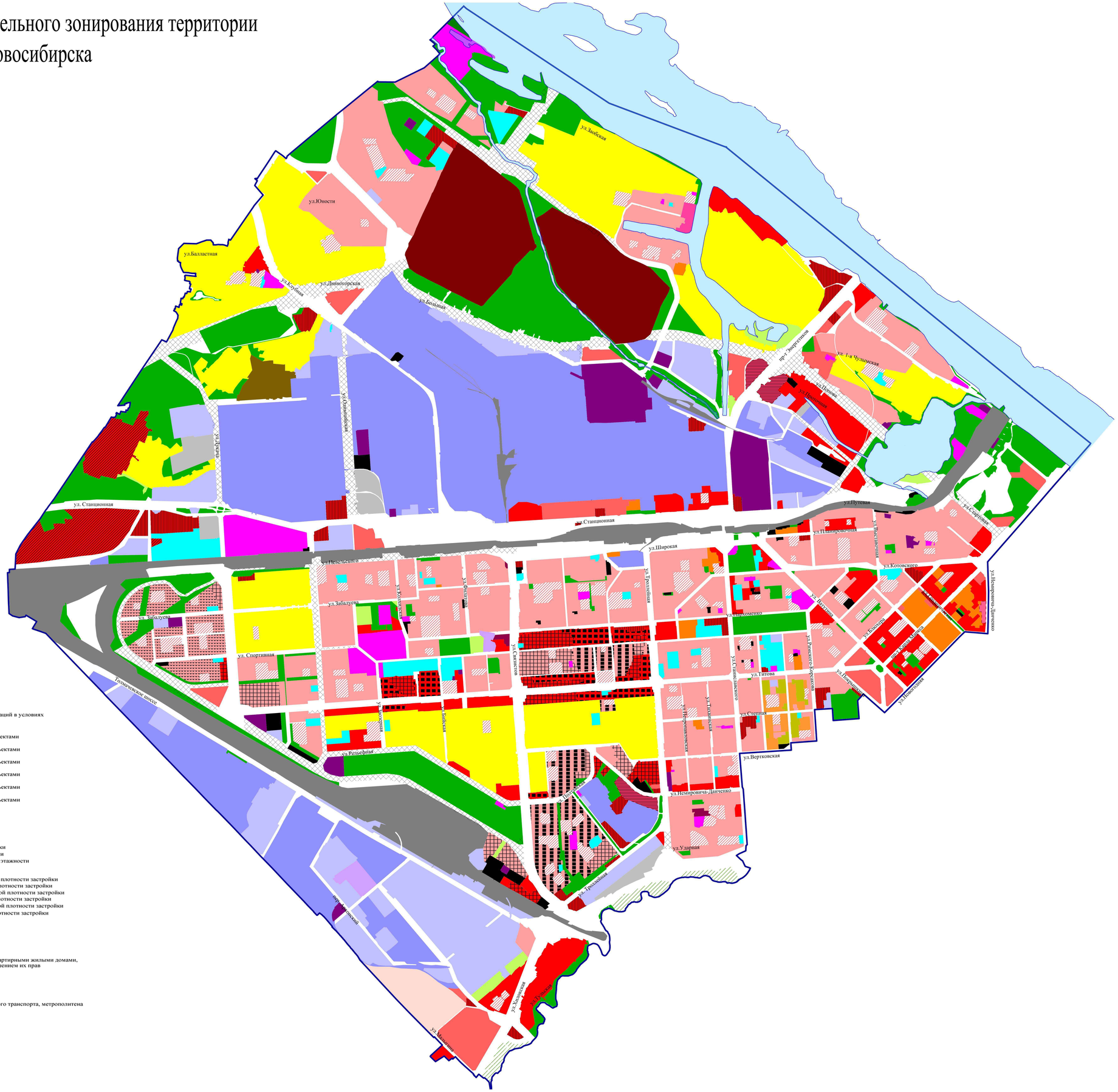

Условные обозначения:

- Р-1 зона природная
- Р-2 зона озеленения
- Р-3 зона отдыха и оздоровления
- Р-4 зона объектов культуры и спорта
- РУ зона объектов высшего образования, научно-исследовательских организаций в условиях сохранения природного ландшафта
- РС зона отдыха, территорий садоводства и огородничества
- ОД-1.1 подзона делового, общественного и коммерческого назначения с объектами различной плотности жилой застройки
- ОД-1.2 подзона делового, общественного и коммерческого назначения с объектами высокой плотности жилой застройки
- ОД-1.3 подзона делового, общественного и коммерческого назначения с объектами повышенной плотности жилой застройки
- ОД-1.4 подзона делового, общественного и коммерческого назначения с объектами средней плотности жилой застройки
- ОД-1.5 подзона делового, общественного и коммерческого назначения с объектами пониженной плотности жилой застройки
- ОД-1.6 подзона делового, общественного и коммерческого назначения с объектами низкой плотности жилой застройки
- ОД-2 зона объектов среднего профессионального и высшего образования, научно-исследовательских организаций
- ОД-3 зона объектов здравоохранения
- ОД-4.1 подзона специализированной пониженной общественной застройки
- ОД-4.2 подзона специализированной малоэтажной общественной застройки
- ОД-4.3 подзона специализированной среднеэтажной общественной застройки
- ОД-4.4 подзона специализированной многоэтажной общественной застройки
- ОД-4.5 подзона специализированной общественной застройки повышенной этажности
- ОД-5 зона объектов дошкольного, начального общего, основного общего и среднего общего образования
- Ж-1.1 подзона застройки жилыми домами смешанной этажности различной плотности застройки
- Ж-1.2 подзона застройки жилыми домами смешанной этажности высокой плотности застройки
- Ж-1.3 подзона застройки жилыми домами смешанной этажности повышенной плотности застройки
- Ж-1.4 подзона застройки жилыми домами смешанной этажности средней плотности застройки
- Ж-1.5 подзона застройки жилыми домами смешанной этажности пониженной плотности застройки
- Ж-1.6 подзона застройки жилыми домами смешанной этажности низкой плотности застройки
- Ж-2 зона застройки малоэтажными жилыми домами
- Ж-3 зона застройки среднеэтажными жилыми домами
- Ж-4 зона застройки многоэтажными жилыми домами
- Ж-5 зона застройки жилыми домами повышенной этажности
- Ж-6 зона застройки индивидуальными жилыми домами
- Ж-7 зона застройки индивидуальными и малоэтажными жилыми домами
- Ж-8 зона застройки, занимаемая не завершенными строительством многоквартирными жилыми домами, для строительства которых привлечены денежные средства граждан с нарушением их прав
- П-1 зона производственной деятельности
- П-2 зона коммунальных и складских объектов
- П-3 зона научно-производственная
- ИТ-1 зона сооружений и коммуникаций железнодорожного транспорта
- ИТ-2 зона сооружений и коммуникаций автомобильного, речного, воздушного транспорта, метрополитена
- ИТ-3 зона улично-дорожной сети
- ИТ-4 зона объектов инженерной инфраструктуры
- ИТ-5 зона транспортно-пересадочных узлов
- ИТ-6 зона перспективной улично-дорожной сети
- С-1 зона кладбищ и крематориев
- С-2 зона объектов санитарно-технического назначения
- С-3 зона военных и иных режимных объектов и территорий
- СХ-1 зона ведения садоводства и огородничества
- СХ-2 зона объектов сельскохозяйственного использования
- СА-1 зона стоянок для легковых автомобилей
- СА-2 зона подземных стоянок для легковых автомобилей