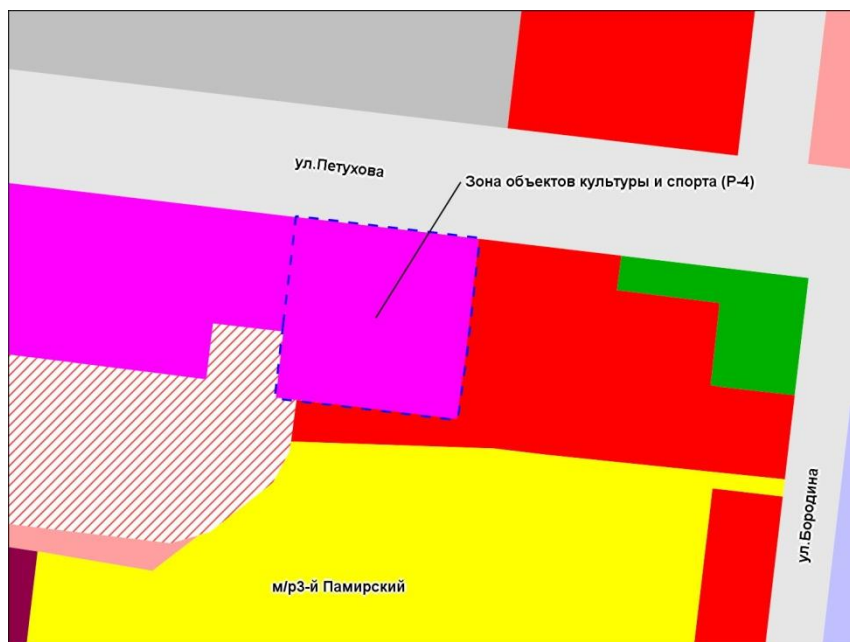


Приложение 2 к заключению о результатах публичных слушаний по проекту решения Совета депутатов города Новосибирска «О внесении изменений в решение Совета депутатов города Новосибирска от 24.06.2009 № 1288 «О Правилах землепользования и застройки города Новосибирска»

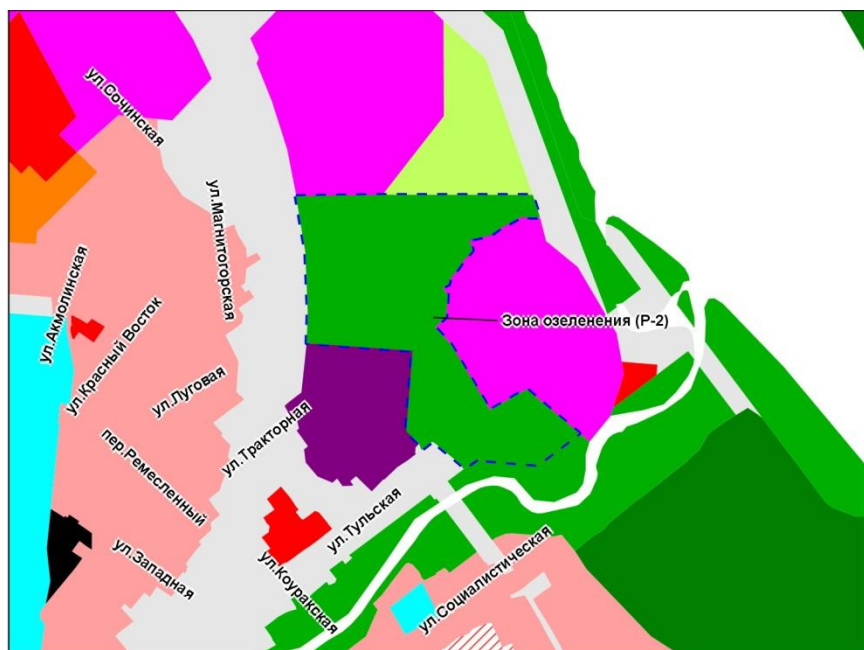
Фрагмент карты градостроительного зонирования территории города Новосибирска



Масштаб 1 : 5 000

Приложение 3 к заключению о результатах публичных слушаний по проекту решения Совета депутатов города Новосибирска «О внесении изменений в решение Совета депутатов города Новосибирска от 24.06.2009 № 1288 «О Правилах землепользования и застройки города Новосибирска»

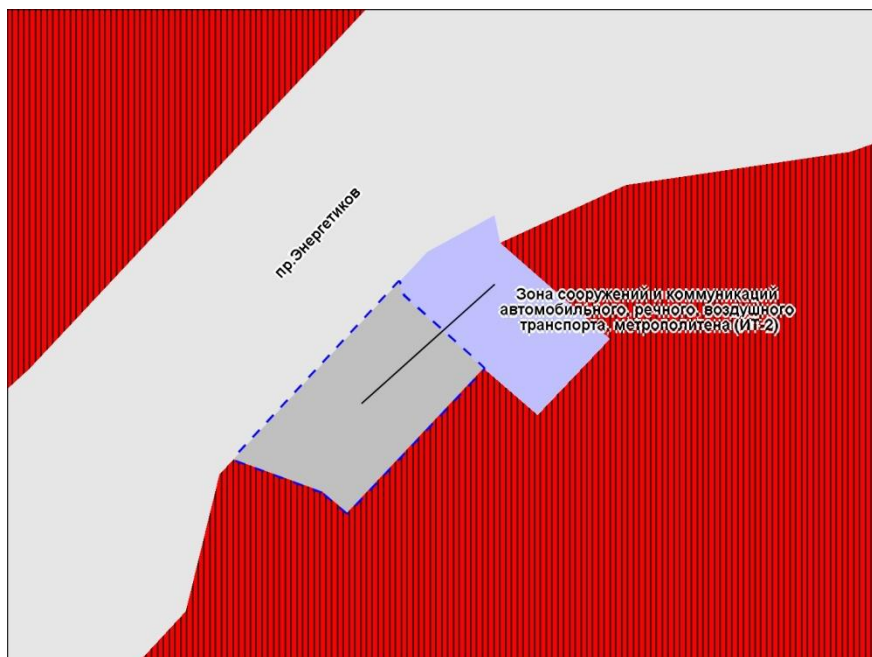
Фрагмент карты градостроительного зонирования территории города Новосибирска



Масштаб 1 : 15 000

Приложение 4 к заключению о результатах публичных слушаний по проекту решения Совета депутатов города Новосибирска «О внесении изменений в решение Совета депутатов города Новосибирска от 24.06.2009 № 1288 «О Правилах землепользования и застройки города Новосибирска»

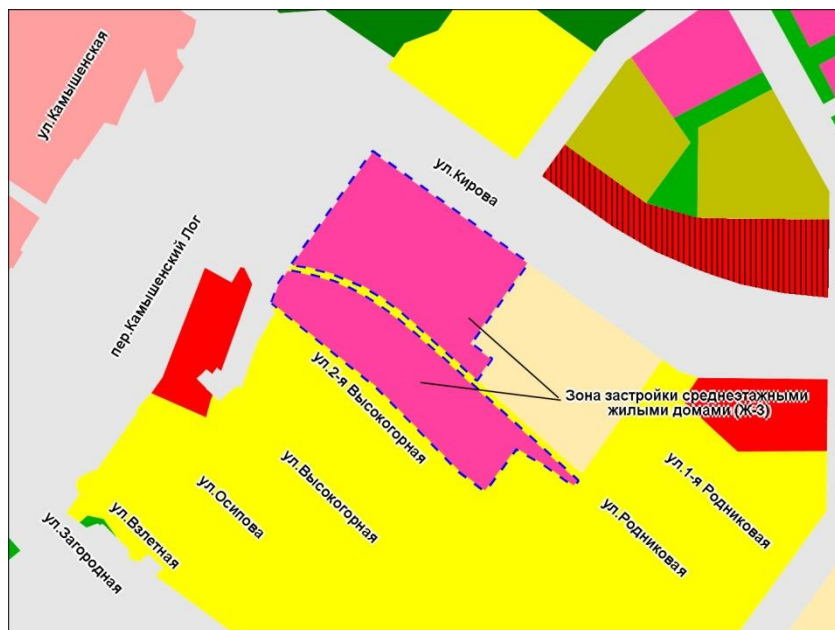
Фрагмент карты градостроительного зонирования территории города Новосибирска



Масштаб 1 : 2 000

Приложение 5 к заключению о результатах публичных слушаний по проекту решения Совета депутатов города Новосибирска «О внесении изменений в решение Совета депутатов города Новосибирска от 24.06.2009 № 1288 «О Правилах землепользования и застройки города Новосибирска»

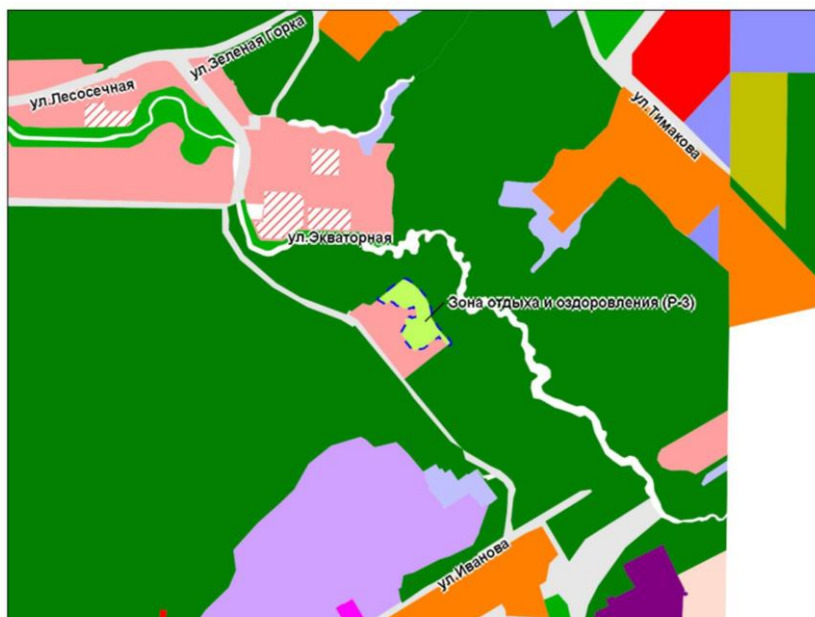
Фрагмент карты градостроительного зонирования территории города Новосибирска



Масштаб 1 : 7 000

Приложение 6 к заключению о результатах публичных слушаний по проекту решения Совета депутатов города Новосибирска «О внесении изменений в решение Совета депутатов города Новосибирска от 24.06.2009 № 1288 «О Правилах землепользования и застройки города Новосибирска»

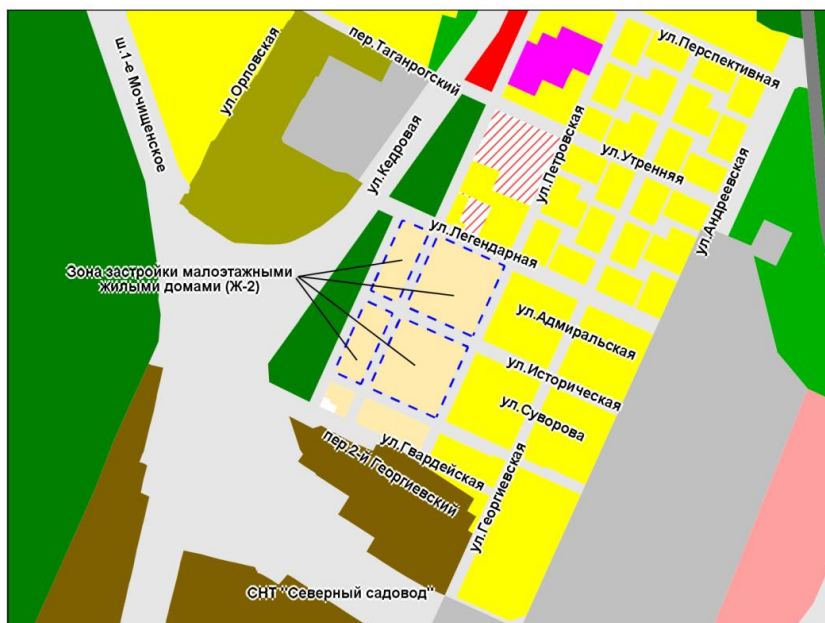
Фрагмент карты градостроительного зонирования территории города Новосибирска



Масштаб 1 : 25 000

Приложение 7 к заключению о результатах публичных слушаний по проекту решения Совета депутатов города Новосибирска «О внесении изменений в решение Совета депутатов города Новосибирска от 24.06.2009 № 1288 «О Правилах землепользования и застройки города Новосибирска»

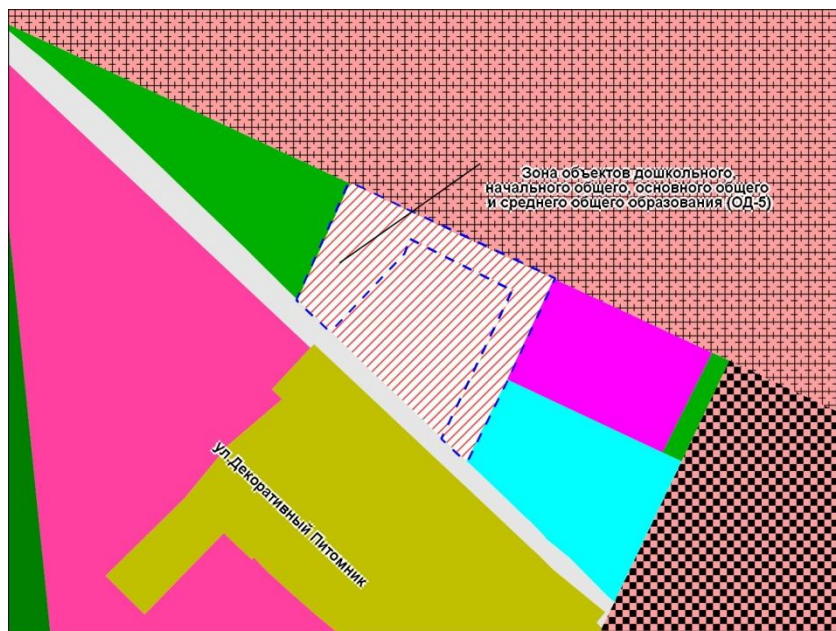
Фрагмент карты градостроительного зонирования территории города Новосибирска



Масштаб 1 : 15 000

Приложение 8 к заключению о результатах публичных слушаний по проекту решения Совета депутатов города Новосибирска «О внесении изменений в решение Совета депутатов города Новосибирска от 24.06.2009 № 1288 «О Правилах землепользования и застройки города Новосибирска»

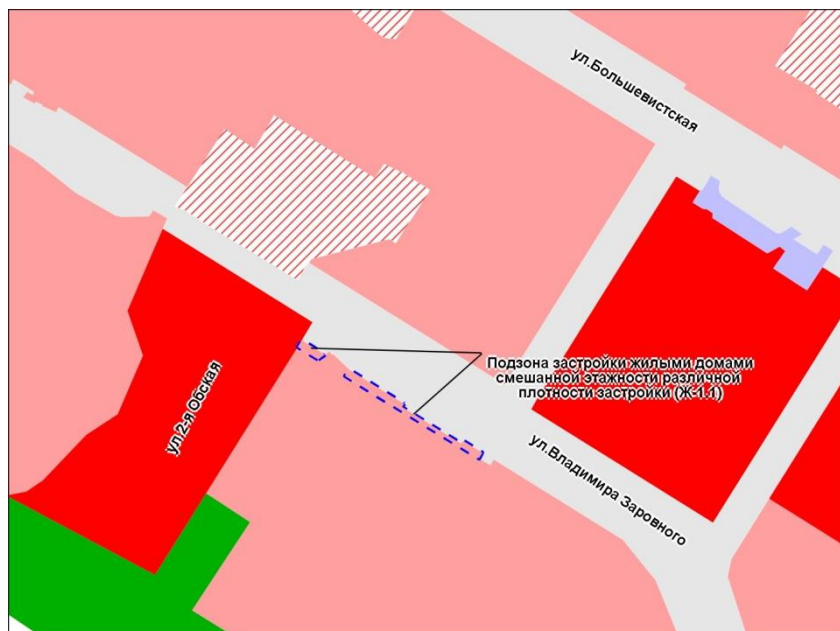
Фрагмент карты градостроительного зонирования территории города Новосибирска



Масштаб 1 : 5 000

Приложение 9 к заключению о результатах публичных слушаний по проекту решения Совета депутатов города Новосибирска «О внесении изменений в решение Совета депутатов города Новосибирска от 24.06.2009 № 1288 «О Правилах землепользования и застройки города Новосибирска»

Фрагмент карты градостроительного зонирования территории города Новосибирска



Масштаб 1 : 5 000

Приложение 10 к заключению о результатах публичных слушаний по проекту решения Совета депутатов города Новосибирска «О внесении изменений в решение Совета депутатов города Новосибирска от 24.06.2009 № 1288 «О Правилах землепользования и застройки города Новосибирска»

Фрагмент карты градостроительного зонирования территории города Новосибирска

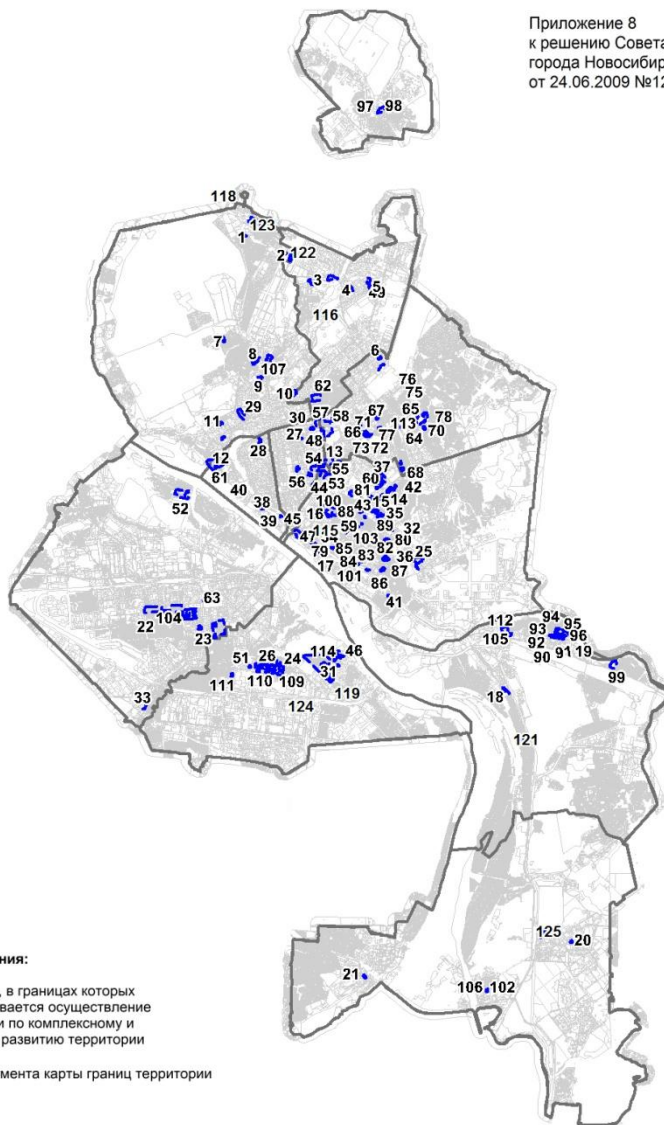


Масштаб 1 : 5 000

Приложение 11 к заключению о результатах публичных слушаний по проекту решения Совета депутатов города Новосибирска «О внесении изменений в решение Совета депутатов города Новосибирска от 24.06.2009 № 1288 «О Правилах землепользования и застройки города Новосибирска»

Карта границ территорий, предусматривающих осуществление деятельности по комплексному и устойчивому развитию территории

Приложение 8
к решению Совета депутатов
города Новосибирска
от 24.06.2009 №1288



Приложение 12 к заключению о результатах публичных слушаний по проекту решения Совета депутатов города Новосибирска «О внесении изменений в решение Совета депутатов города Новосибирска от 24.06.2009 № 1288 «О Правилах землепользования и застройки города Новосибирска»

Приложение 2 к карте границ территорий, предусматривающих осуществление деятельности по комплексному и устойчивому развитию территории

Фрагмент карты границ территорий, предусматривающих осуществление деятельности по комплексному и устойчивому развитию территории

② территория по улице Декоративный питомник



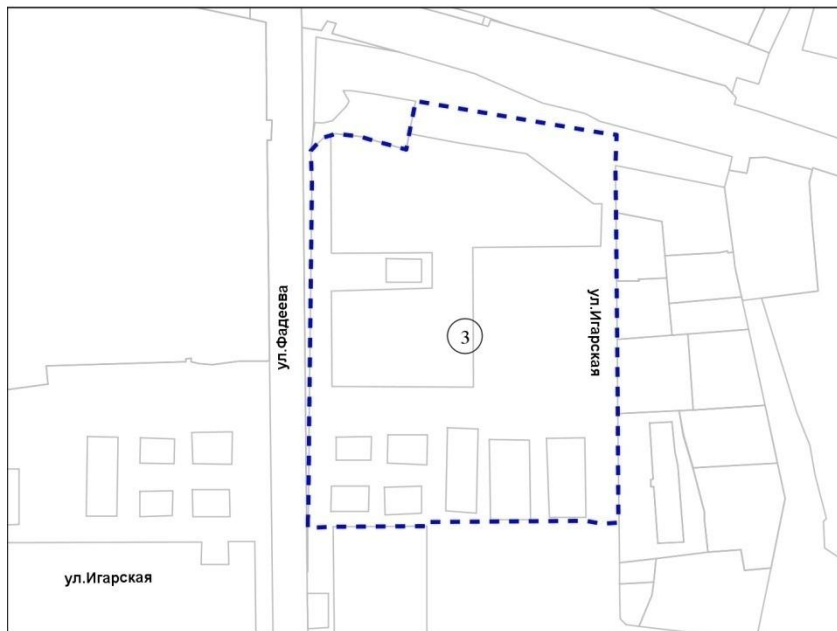
Масштаб 1:7 000

Приложение 13 к заключению о результатах публичных слушаний по проекту решения Совета депутатов города Новосибирска «О внесении изменений в решение Совета депутатов города Новосибирска от 24.06.2009 № 1288 «О Правилах землепользования и застройки города Новосибирска»

Приложение 3 к карте границ территорий, предусматривающих осуществление деятельности по комплексному и устойчивому развитию территории

Фрагмент карты границ территорий, предусматривающих осуществление деятельности по комплексному и устойчивому развитию территории

3 территория, ограниченная улицами Фадеева и Игарской



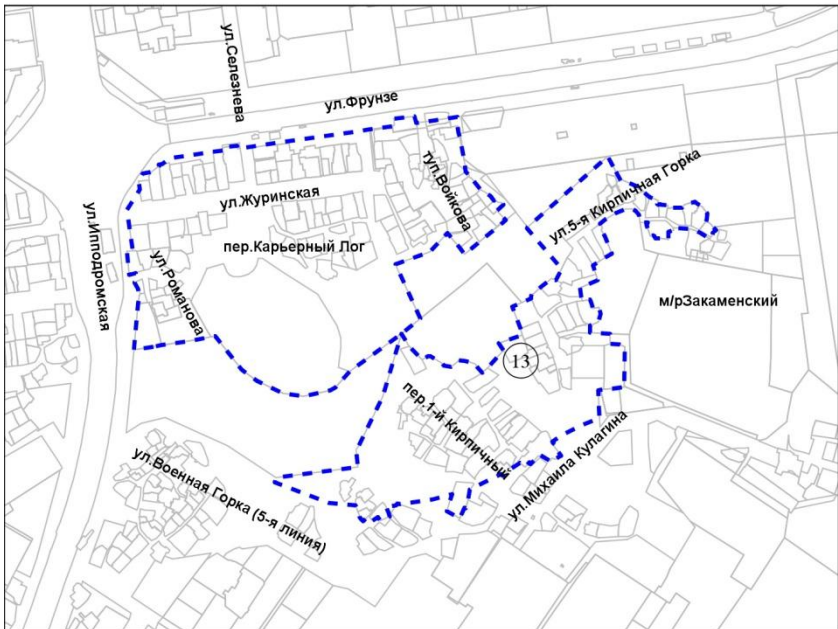
Масштаб 1:4 000

Приложение 14 к заключению о результатах публичных слушаний по проекту решения Совета депутатов города Новосибирска «О внесении изменений в решение Совета депутатов города Новосибирска от 24.06.2009 № 1288 «О Правилах землепользования и застройки города Новосибирска»

Приложение 13 к карте границ территорий, предусматривающих осуществление деятельности по комплексному и устойчивому развитию территории

Фрагмент карты границ территорий, предусматривающих осуществление деятельности по комплексному и устойчивому развитию территории

- 13 территория, ограниченная улицами Фрунзе, Ипподромской, тупиком Войкова



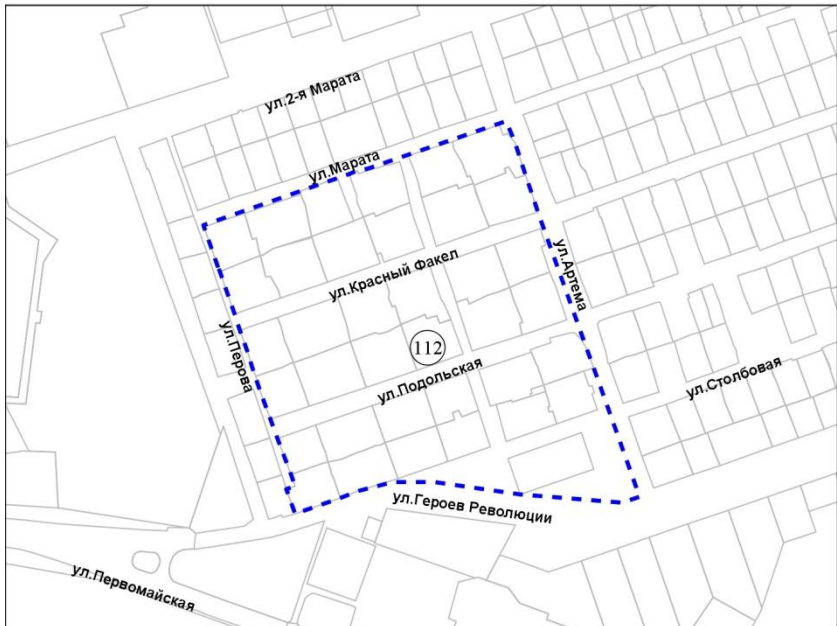
Масштаб 1:10 000

Приложение 15 к заключению о результатах публичных слушаний по проекту решения Совета депутатов города Новосибирска «О внесении изменений в решение Совета депутатов города Новосибирска от 24.06.2009 № 1288 «О Правилах землепользования и застройки города Новосибирска»

Приложение 112 к карте границ территорий, предусматривающих осуществление деятельности по комплексному и устойчивому развитию территории

Фрагмент карты границ территорий, предусматривающих осуществление деятельности по комплексному и устойчивому развитию территории

①12 территория, ограниченная улицами Марата, Артема, Столбовой, Перова



Масштаб 1:5 000

Приложение 16 к заключению о результатах публичных слушаний по проекту решения Совета депутатов города Новосибирска «О внесении изменений в решение Совета депутатов города Новосибирска от 24.06.2009 № 1288 «О Правилах землепользования и застройки города Новосибирска»

Приложение 117 к карте границ территорий, предусматривающих осуществление деятельности по комплексному и устойчивому развитию территории

Фрагмент карты границ территорий, предусматривающих осуществление деятельности по комплексному и устойчивому развитию территории

117 территория по улице Выборная



Масштаб 1:2 000

Приложение 17 к заключению о результатах публичных слушаний по проекту решения Совета депутатов города Новосибирска «О внесении изменений в решение Совета депутатов города Новосибирска от 24.06.2009 № 1288 «О Правилах землепользования и застройки города Новосибирска»

Приложение 123 к карте границ территорий, предусматривающих осуществление деятельности по комплексному и устойчивому развитию территории

Фрагмент карты границ территорий, предусматривающих осуществление деятельности по комплексному и устойчивому развитию территории

123 территория по улице Кубовая



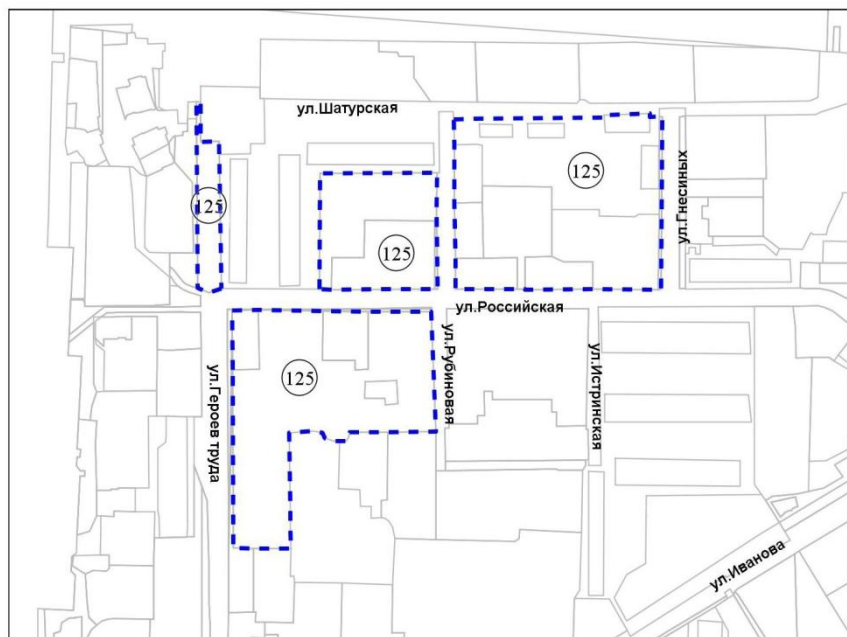
Масштаб 1:5 000

Приложение 18 к заключению о результатах публичных слушаний по проекту решения Совета депутатов города Новосибирска «О внесении изменений в решение Совета депутатов города Новосибирска от 24.06.2009 № 1288 «О Правилах землепользования и застройки города Новосибирска»

Приложение 125 к карте границ территорий, предусматривающих осуществление деятельности по комплексному и устойчивому развитию территории

Фрагмент карты границ территорий, предусматривающих осуществление деятельности по комплексному и устойчивому развитию территории

125 территория по улице Российская



Масштаб 1:7 000