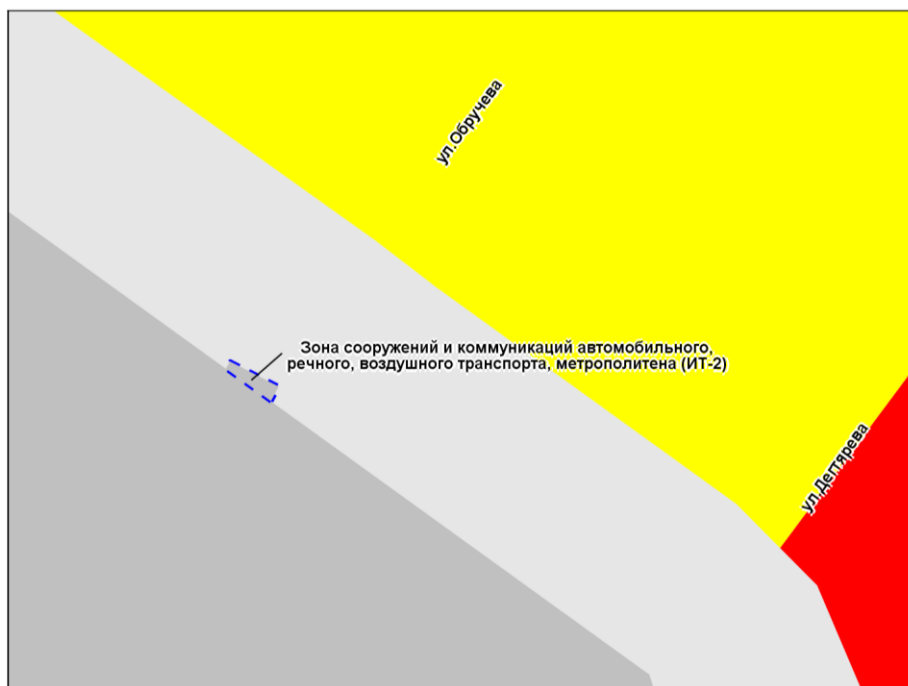


Приложение 1
к решению Совета депутатов
города Новосибирска
от _____ № _____

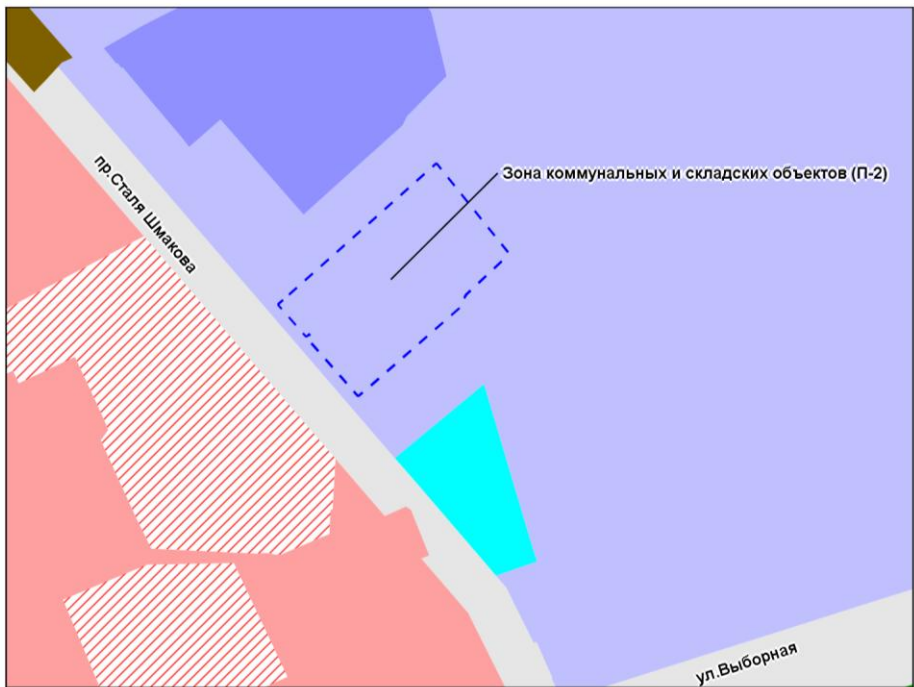
Фрагмент карты градостроительного зонирования территории города Новосибирска



Масштаб 1 : 1 000

Приложение 2
к решению Совета депутатов
города Новосибирска
от _____ № _____

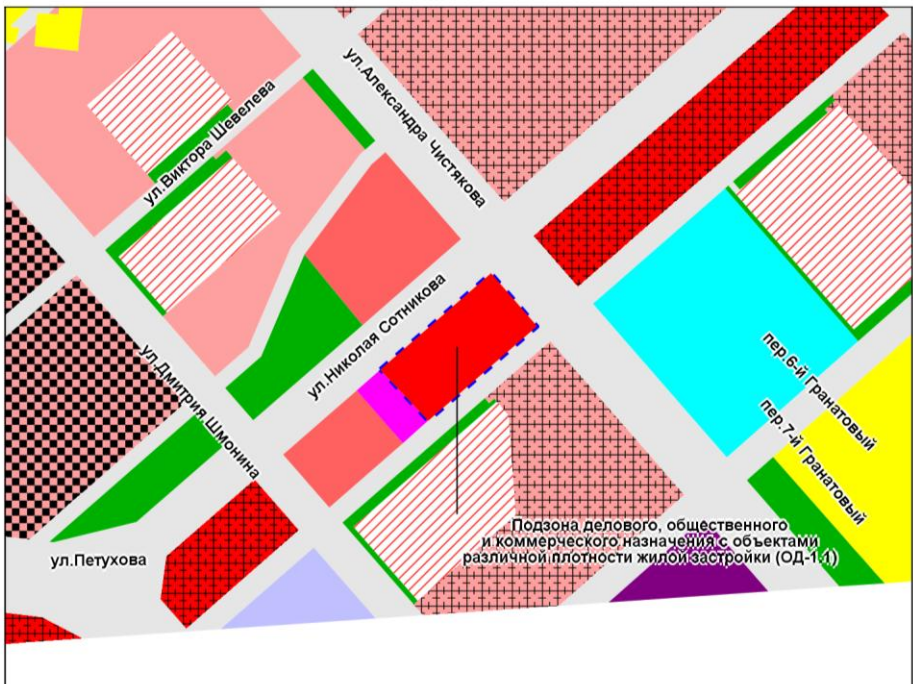
Фрагмент карты градостроительного зонирования территории города Новосибирска



Масштаб 1 : 5 000

Приложение 3
к решению Совета депутатов
города Новосибирска
от _____ № _____

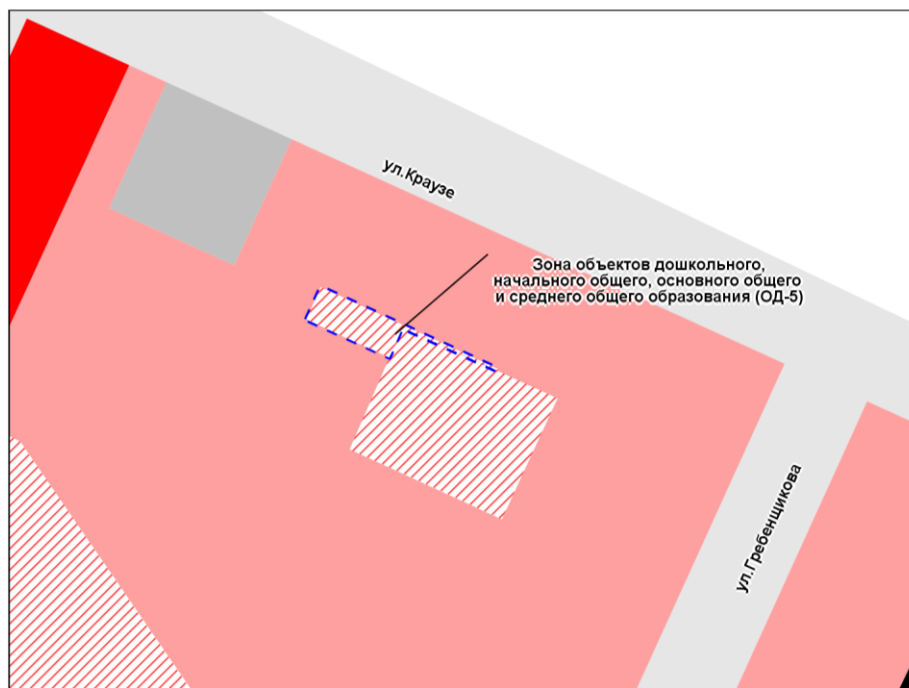
Фрагмент карты градостроительного зонирования территории города Новосибирска



Масштаб 1 : 10 000

Приложение 4
к решению Совета депутатов
города Новосибирска
от _____ № _____


Фрагмент карты градостроительного зонирования территории города Новосибирска



Масштаб 1 : 5 000

Приложение 5
к решению Совета депутатов
города Новосибирска
от _____ № _____

Фрагмент карты градостроительного зонирования территории города Новосибирска



Масштаб 1 : 2 000

Приложение 6
к решению Совета депутатов
города Новосибирска
от _____ № _____

Фрагмент карты градостроительного зонирования территории города Новосибирска



Масштаб 1 : 2 000

Приложение 7
к решению Совета депутатов
города Новосибирска
от _____ № _____

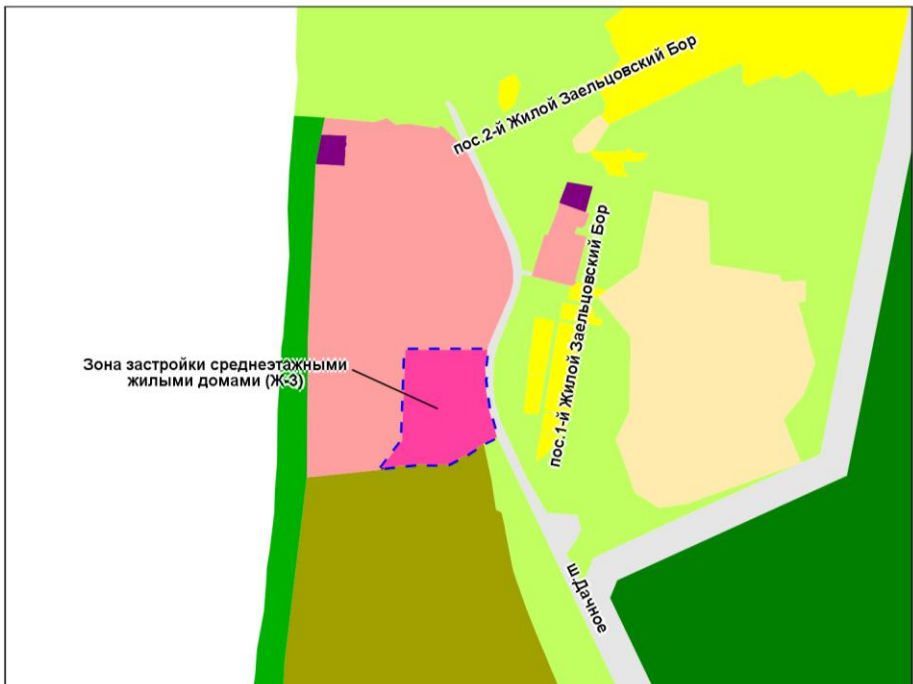
Фрагмент карты градостроительного зонирования территории города Новосибирска



Масштаб 1 : 5 000

Приложение 8
к решению Совета депутатов
города Новосибирска
от _____ № _____

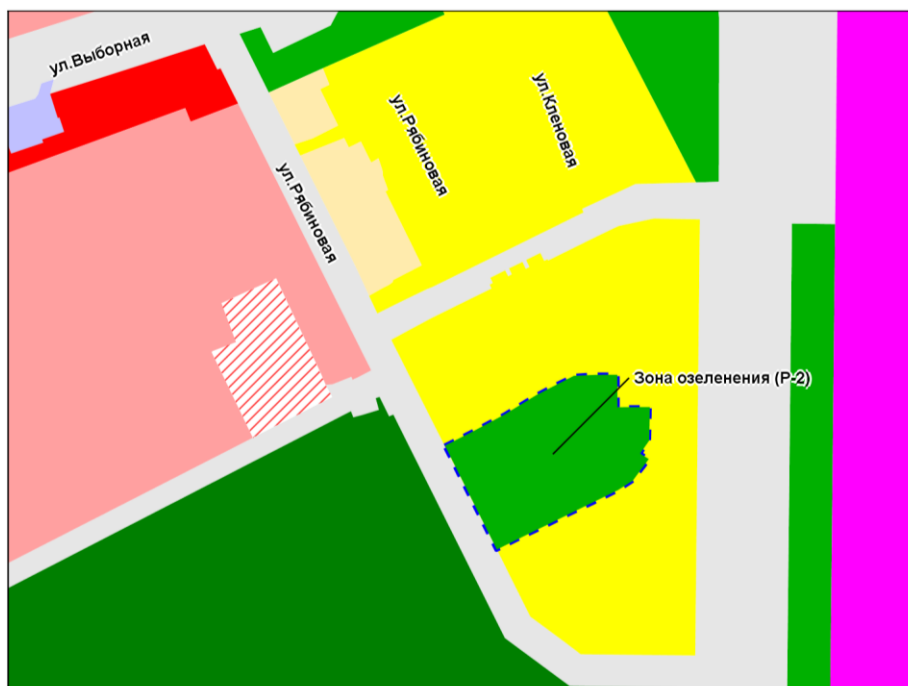
Фрагмент карты градостроительного зонирования территории города Новосибирска



Масштаб 1 : 10 000

Приложение 9
к решению Совета депутатов
города Новосибирска
от _____ № _____

Фрагмент карты градостроительного зонирования территории города Новосибирска



Масштаб 1 : 7 000

Приложение 10
к решению Совета депутатов
города Новосибирска
от _____ № _____

Фрагмент карты градостроительного зонирования территории города Новосибирска

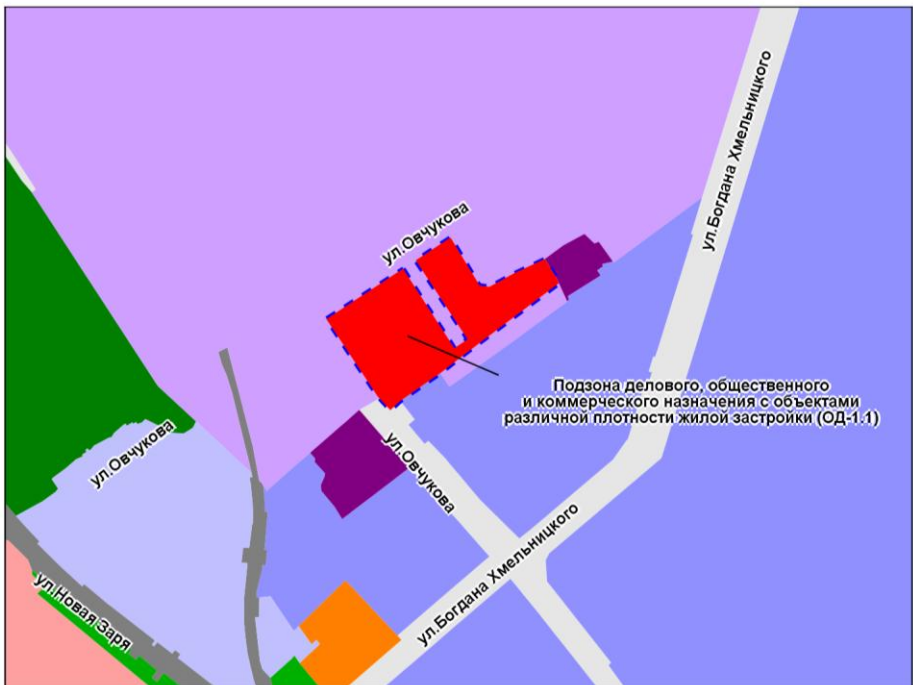


Масштаб 1 : 5 000



Приложение 11
к решению Совета депутатов
города Новосибирска
от _____ № _____

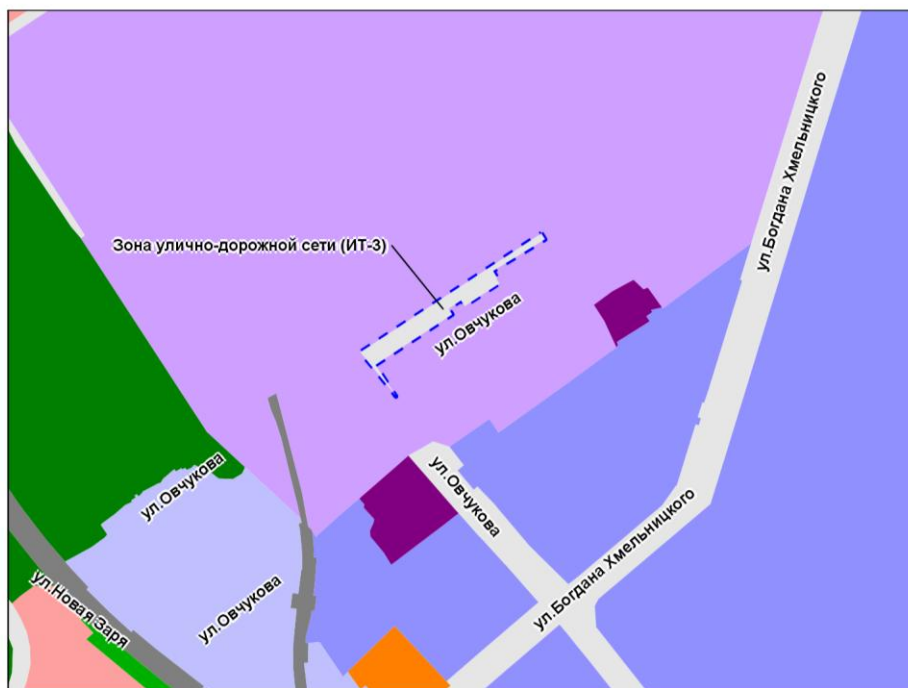
Фрагмент карты градостроительного зонирования территории города Новосибирска



Масштаб 1 : 10 000

Приложение 12
к решению Совета депутатов
города Новосибирска
от _____ № _____

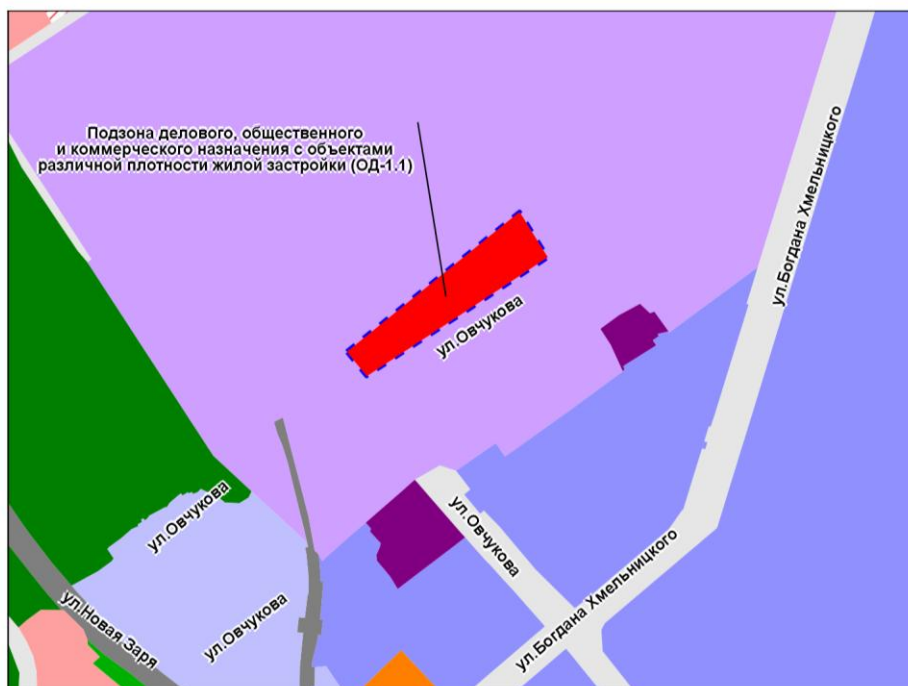
Фрагмент карты градостроительного зонирования территории города Новосибирска



Масштаб 1 : 10 000

Приложение 13
к решению Совета депутатов
города Новосибирска
от _____ № _____

Фрагмент карты градостроительного зонирования территории города Новосибирска



Масштаб 1 : 10 000

Приложение 14
к решению Совета депутатов
города Новосибирска
от _____ № _____

Фрагмент карты градостроительного зонирования территории города Новосибирска



Масштаб 1 : 5 000

Приложение 15
к решению Совета депутатов
города Новосибирска
от _____ № _____

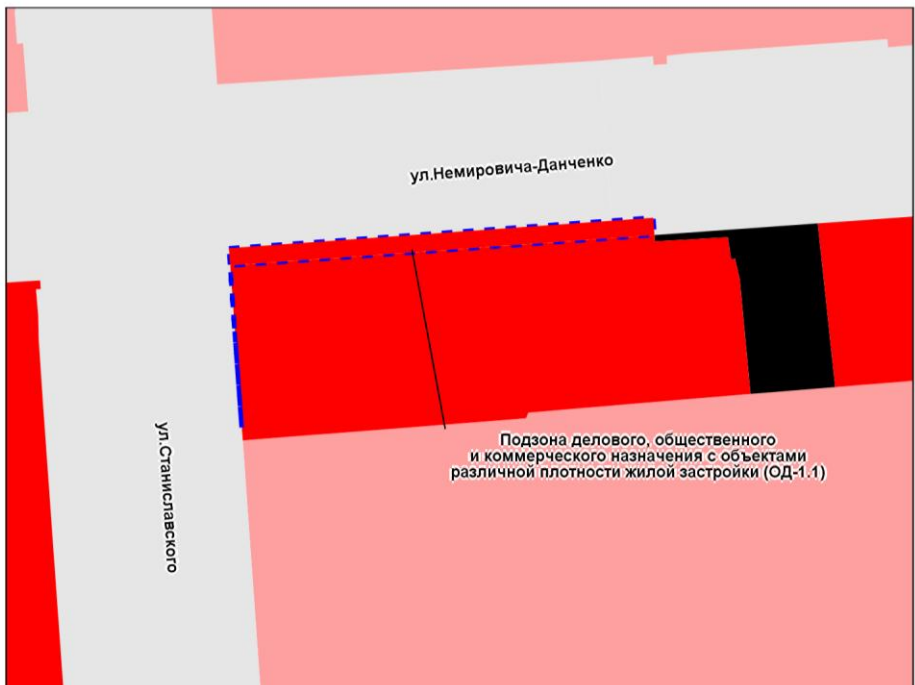
Фрагмент карты градостроительного зонирования территории города Новосибирска



Масштаб 1 : 2 000

Приложение 16
к решению Совета депутатов
города Новосибирска
от _____ № _____

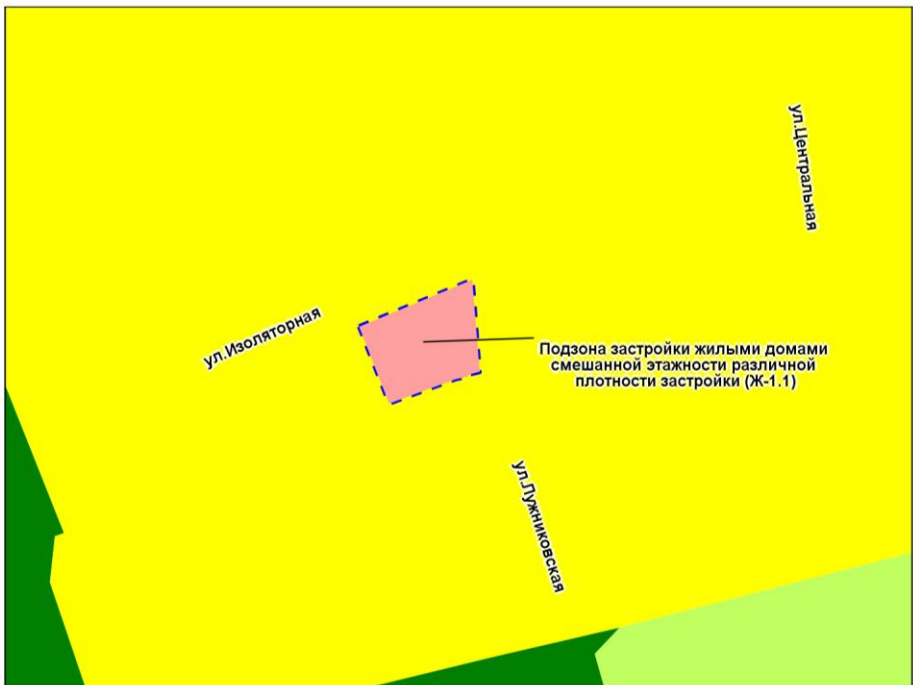
Фрагмент карты градостроительного зонирования территории города Новосибирска



Масштаб 1 : 2 000

Приложение 17
к решению Совета депутатов
города Новосибирска
от _____ № _____

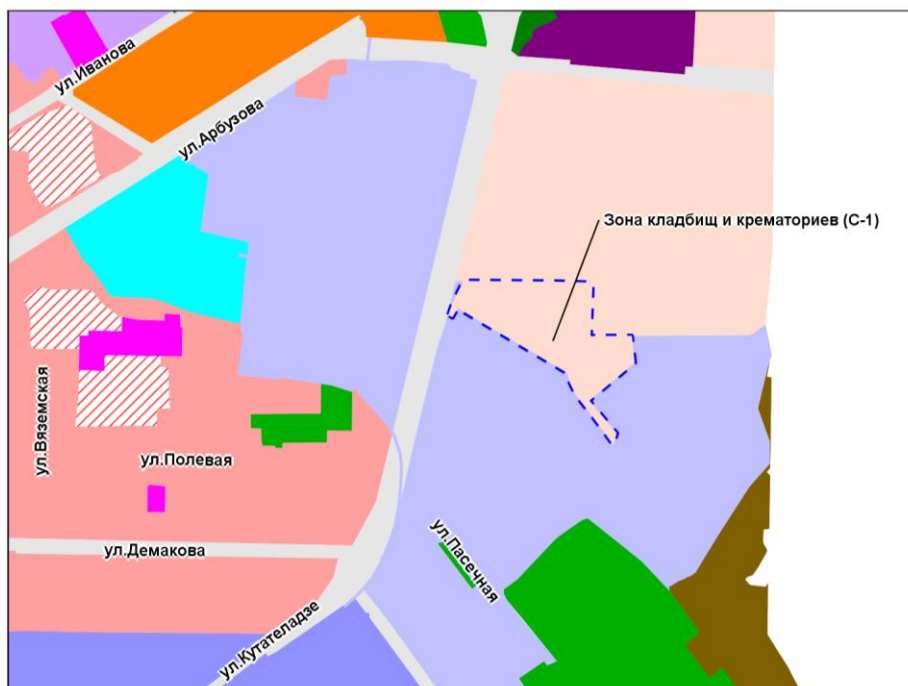
Фрагмент карты градостроительного зонирования территории города Новосибирска



Масштаб 1 : 2 000

Приложение 18
к решению Совета депутатов
города Новосибирска
от _____ № _____

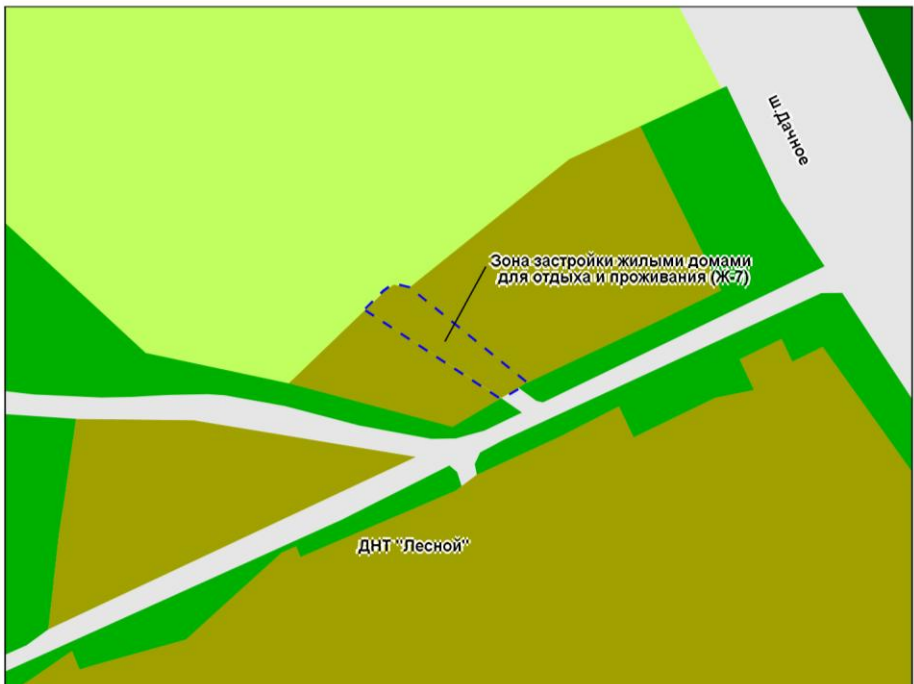
Фрагмент карты градостроительного зонирования территории города Новосибирска



Масштаб 1 : 15 000

Приложение 19
к решению Совета депутатов
города Новосибирска
от _____ № _____

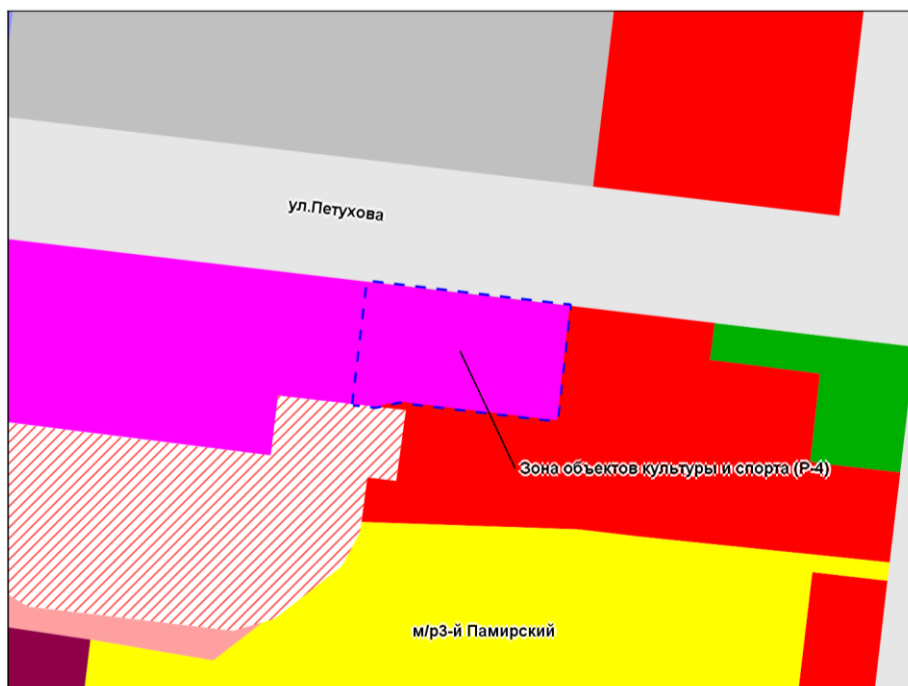
Фрагмент карты градостроительного зонирования территории города Новосибирска



Масштаб 1 : 2 000

Приложение 20
к решению Совета депутатов
города Новосибирска
от _____ № _____

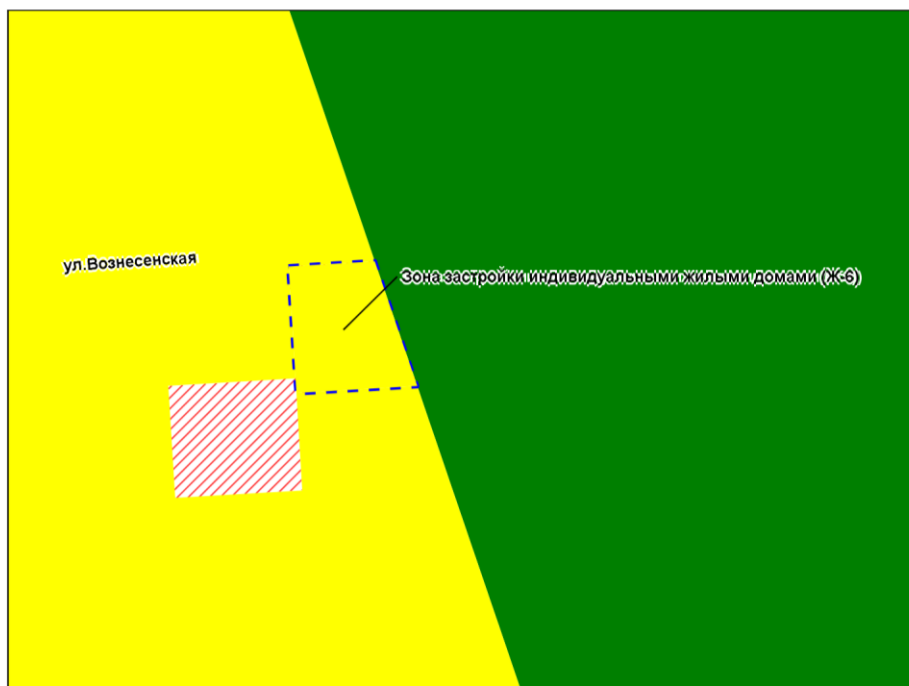
Фрагмент карты градостроительного зонирования территории города Новосибирска



Масштаб 1 : 5 000

Приложение 21
к решению Совета депутатов
города Новосибирска
от _____ № _____

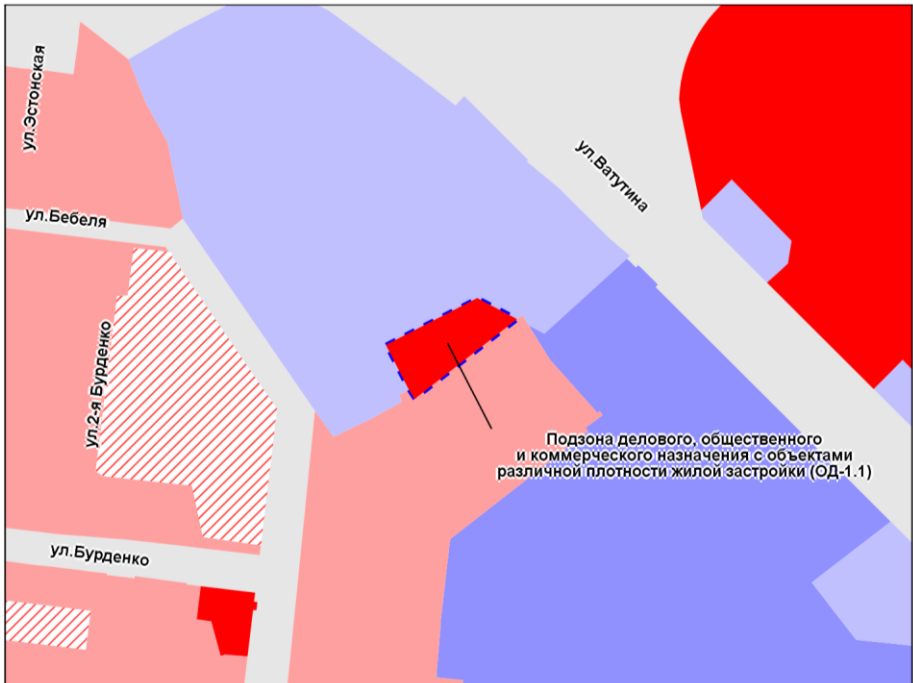
Фрагмент карты градостроительного зонирования территории города Новосибирска



Масштаб 1 : 2 000

Приложение 22
к решению Совета депутатов
города Новосибирска
от _____ № _____

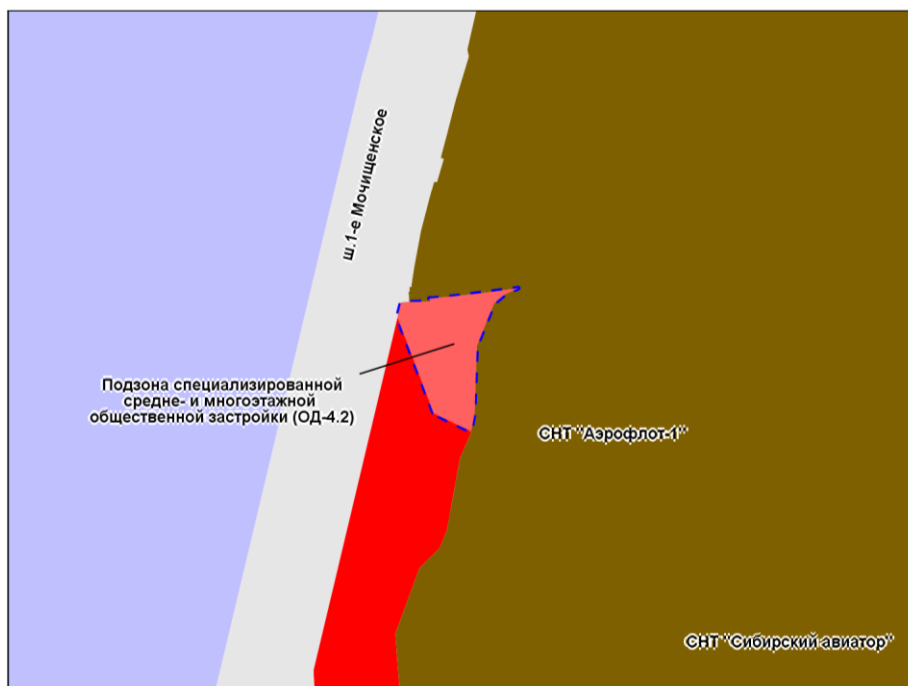
Фрагмент карты градостроительного зонирования территории города Новосибирска



Масштаб 1 : 5 000

Приложение 23
к решению Совета депутатов
города Новосибирска
от _____ № _____

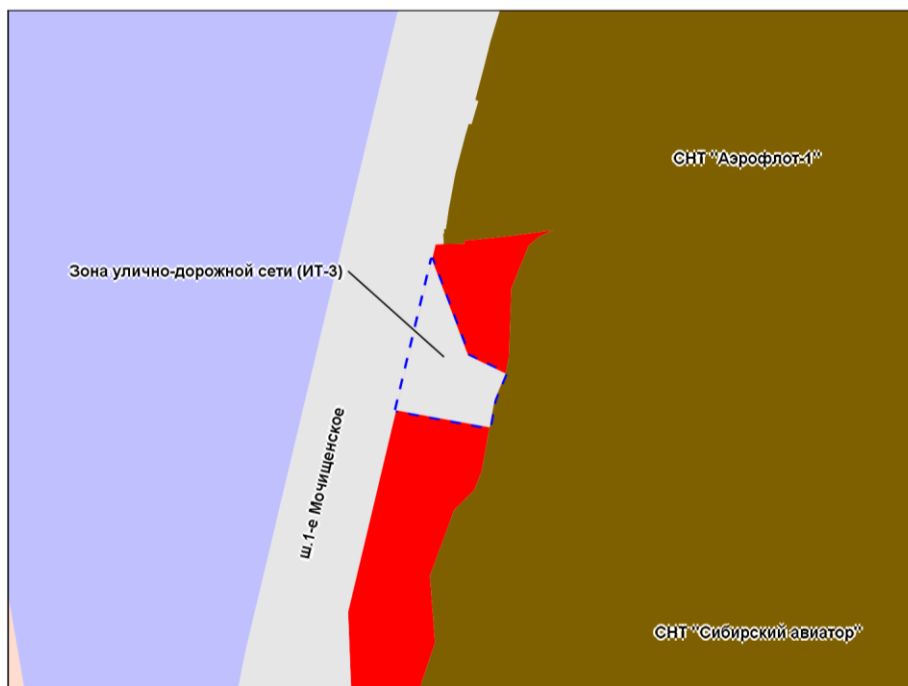
Фрагмент карты градостроительного зонирования территории города Новосибирска



Масштаб 1 : 5 000

Приложение 24
к решению Совета депутатов
города Новосибирска
от _____ № _____

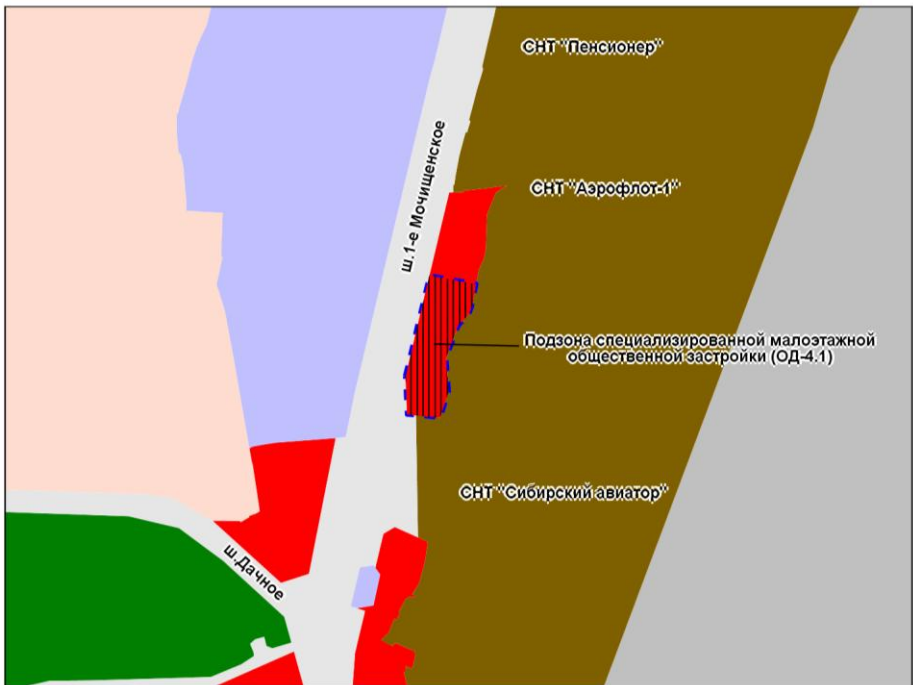
Фрагмент карты градостроительного зонирования территории города Новосибирска



Масштаб 1 : 5 000

Приложение 25
к решению Совета депутатов
города Новосибирска
от _____ № _____

Фрагмент карты градостроительного зонирования территории города Новосибирска



Масштаб 1 : 10 000

Приложение 26
к решению Совета депутатов
города Новосибирска
от _____ № _____

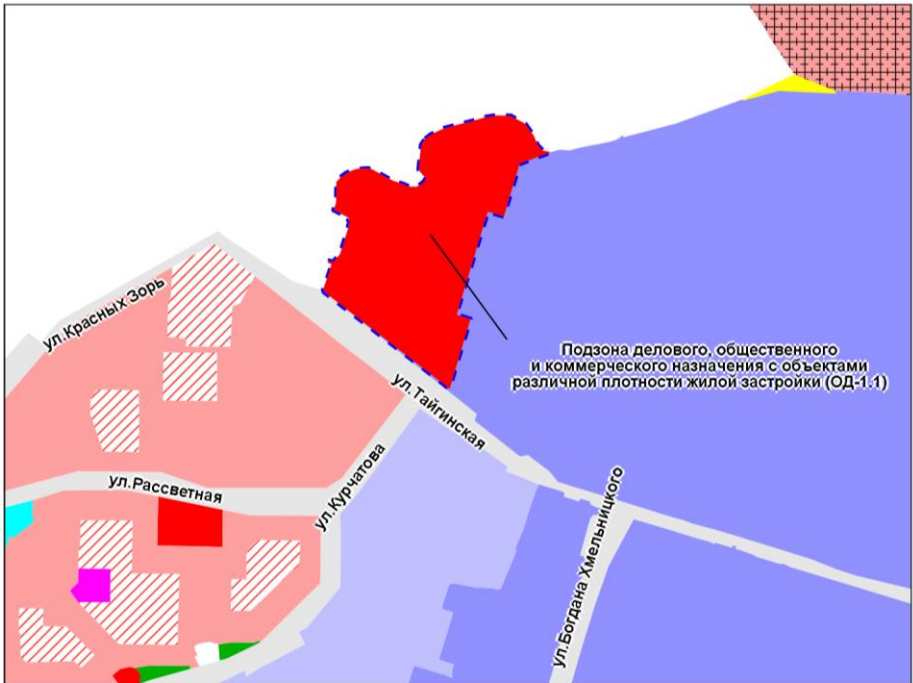
Фрагмент карты градостроительного зонирования территории города Новосибирска



Масштаб 1 : 2 000

Приложение 27
к решению Совета депутатов
города Новосибирска
от _____ № _____

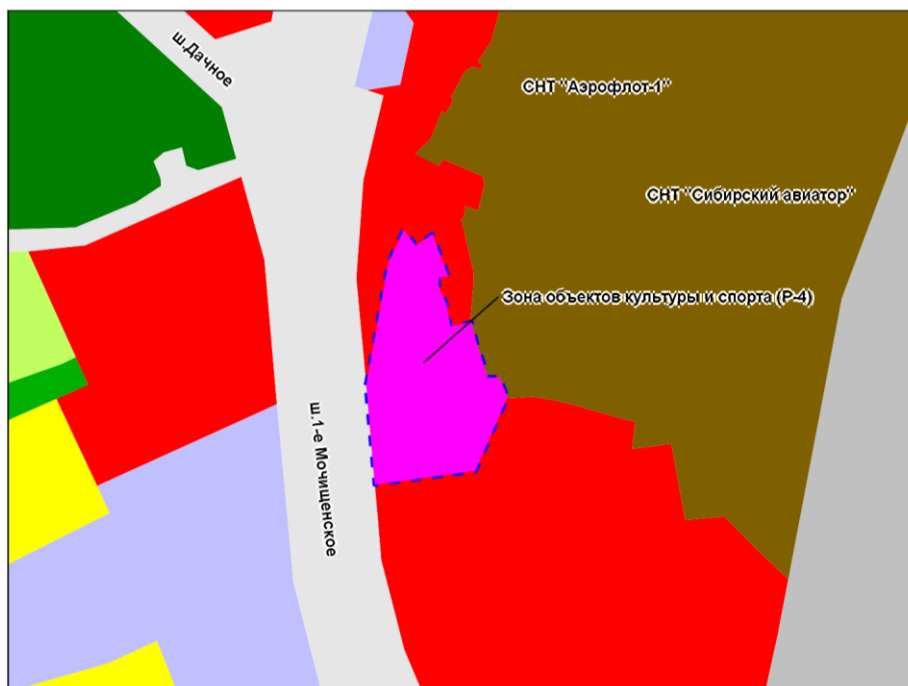
Фрагмент карты градостроительного зонирования территории города Новосибирска



Масштаб 1 : 15 000

Приложение 28
к решению Совета депутатов
города Новосибирска
от _____ № _____

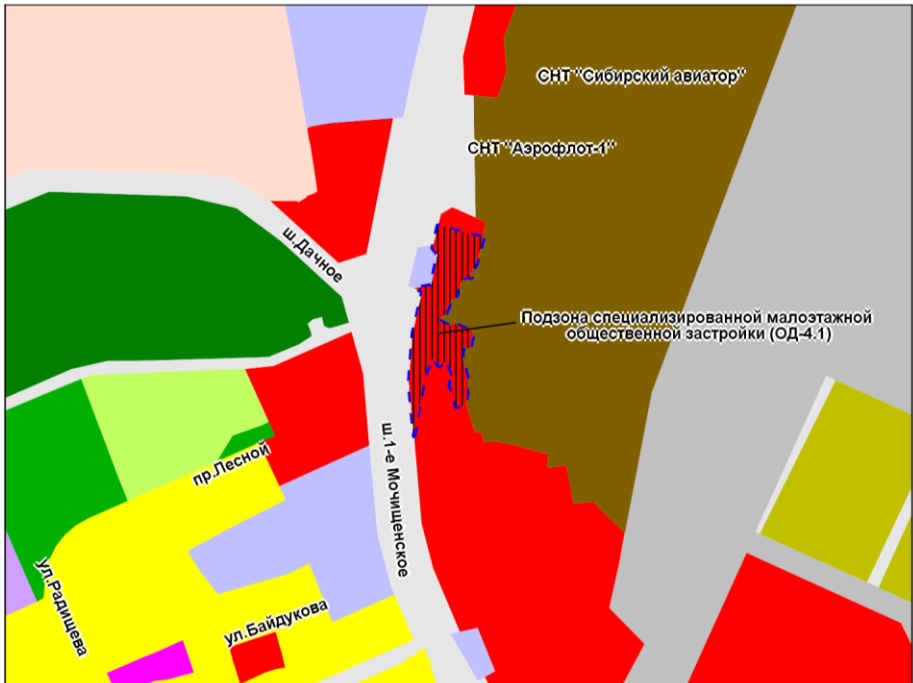
Фрагмент карты градостроительного зонирования территории города Новосибирска



Масштаб 1 : 5 000

Приложение 29
к решению Совета депутатов
города Новосибирска
от _____ № _____

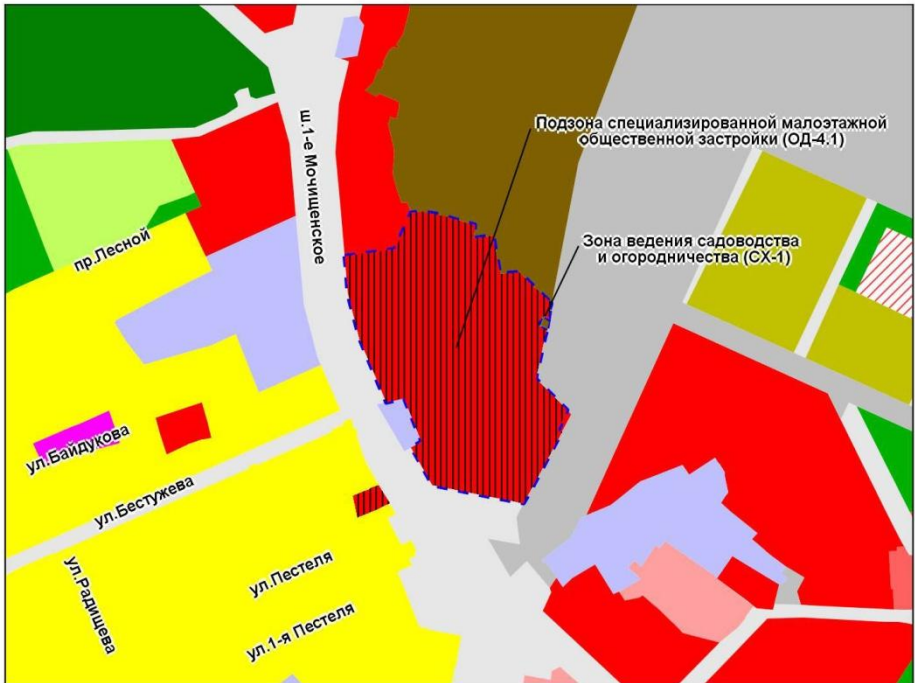
Фрагмент карты градостроительного зонирования территории города Новосибирска



Масштаб 1 : 10 000

Приложение 30
к решению Совета депутатов
города Новосибирска
от _____ № _____

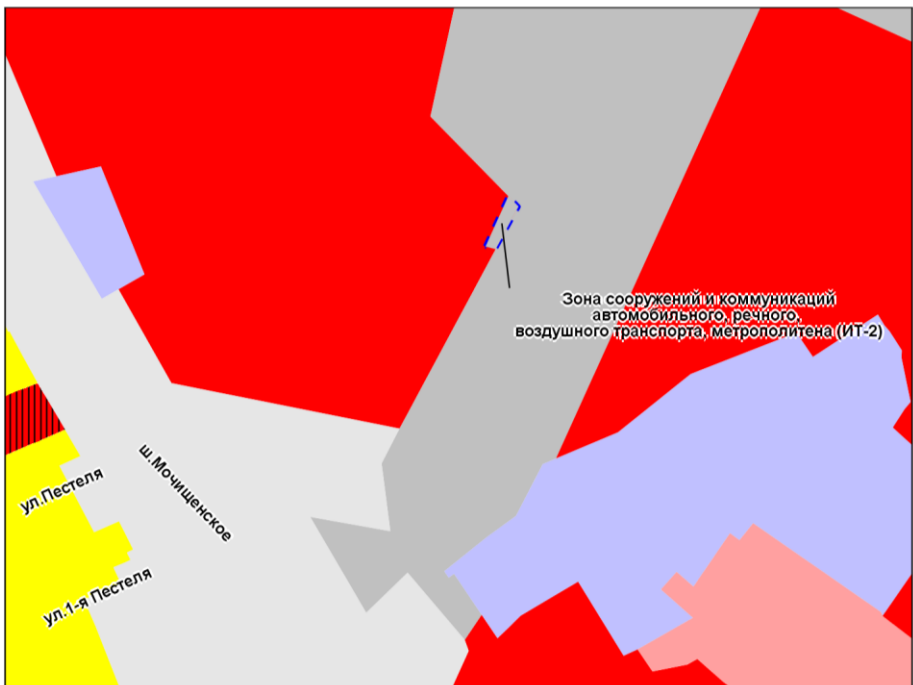
Фрагмент карты градостроительного зонирования территории города Новосибирска



Масштаб 1 : 10 000

Приложение 31
к решению Совета депутатов
города Новосибирска
от _____ № _____

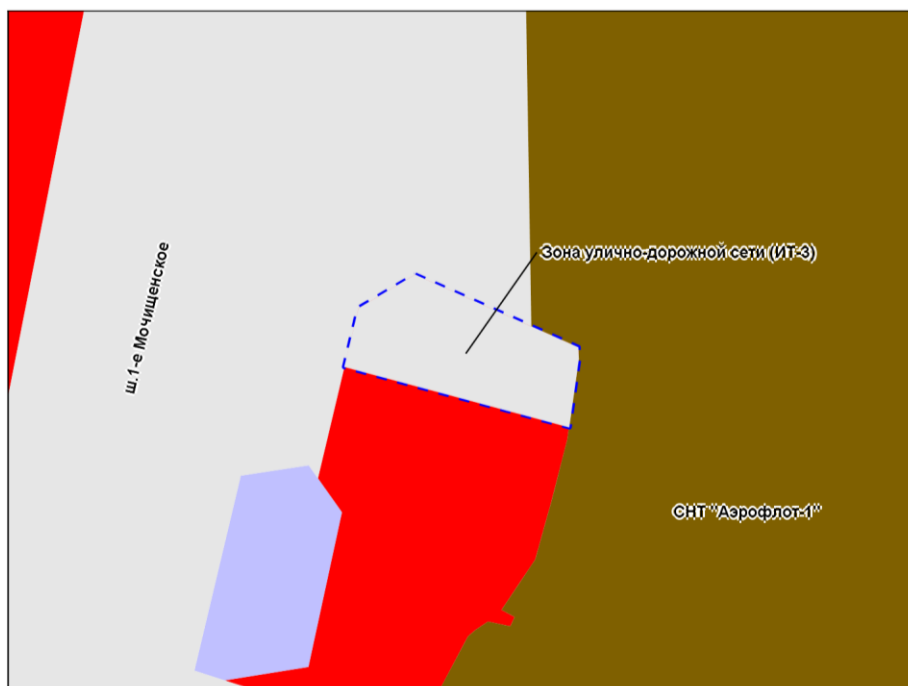
Фрагмент карты градостроительного зонирования территории города Новосибирска



Масштаб 1 : 4 000

Приложение 32
к решению Совета депутатов
города Новосибирска
от _____ № _____

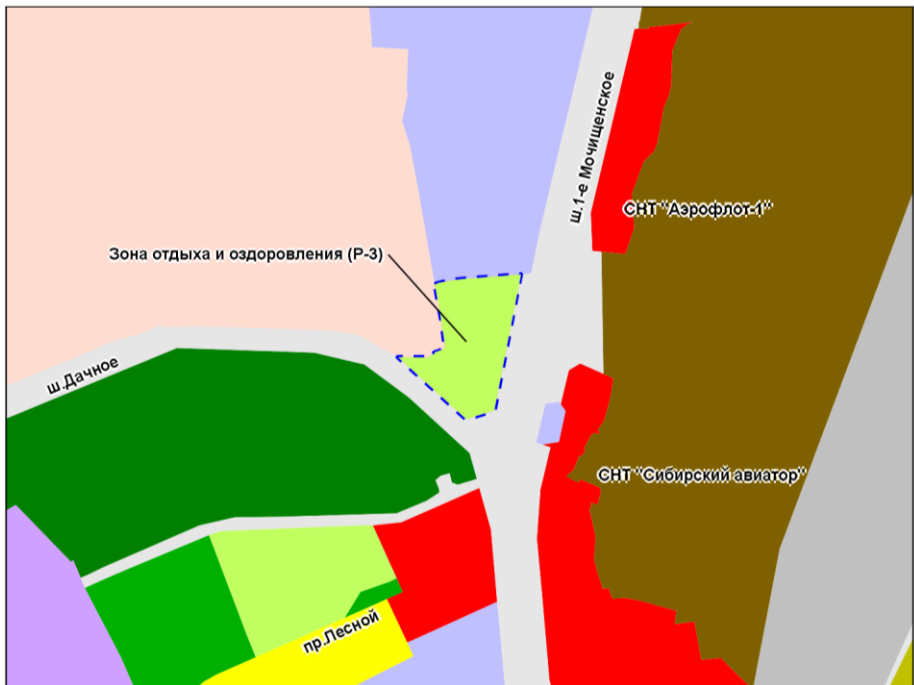
Фрагмент карты градостроительного зонирования территории города Новосибирска



Масштаб 1 : 2 000

Приложение 33
к решению Совета депутатов
города Новосибирска
от _____ № _____

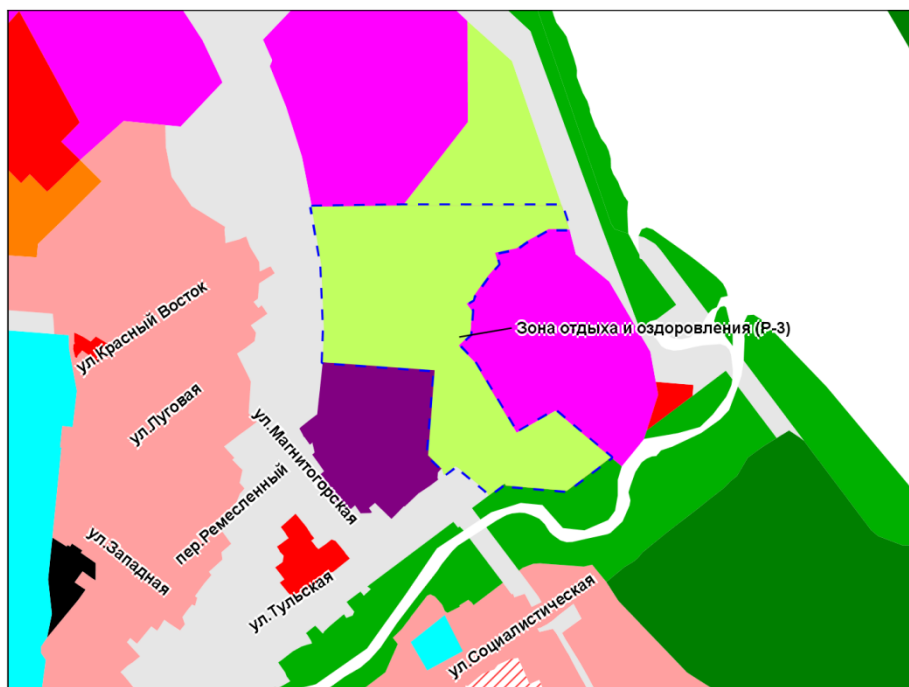
Фрагмент карты градостроительного зонирования территории города Новосибирска



Масштаб 1 : 10 000

Приложение 34
к решению Совета депутатов
города Новосибирска
от _____ № _____

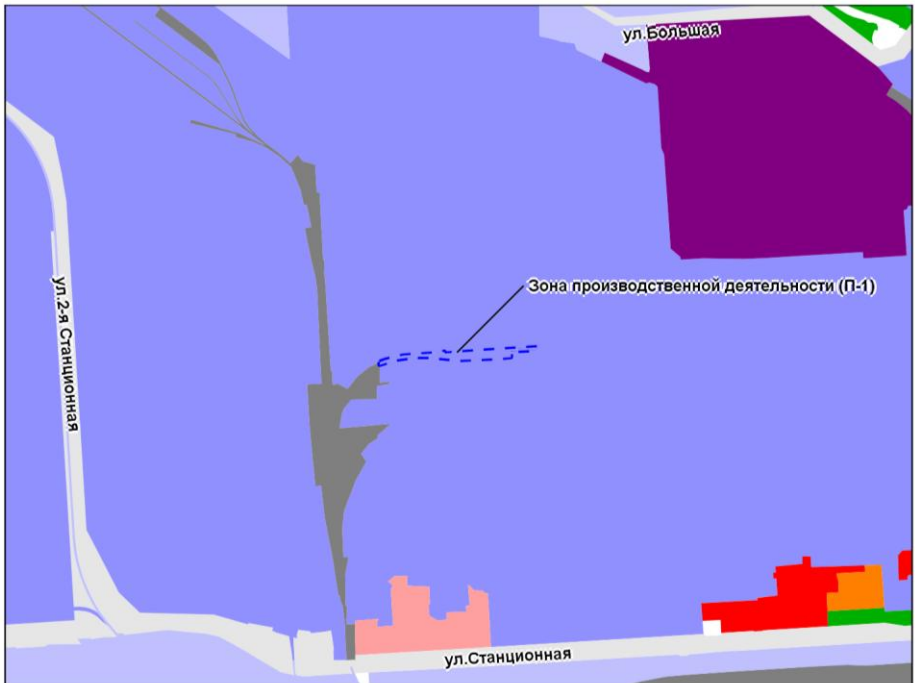
Фрагмент карты градостроительного зонирования территории города Новосибирска



Масштаб 1 : 15 000

Приложение 35
к решению Совета депутатов
города Новосибирска
от _____ № _____

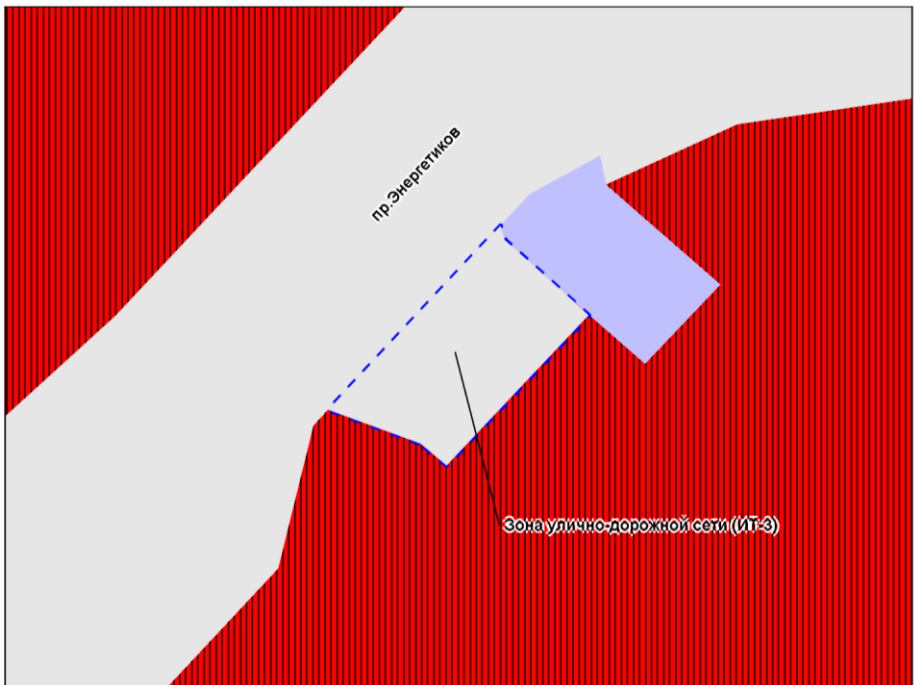
Фрагмент карты градостроительного зонирования территории города Новосибирска



Масштаб 1 : 20 000

Приложение 36
к решению Совета депутатов
города Новосибирска
от _____ № _____

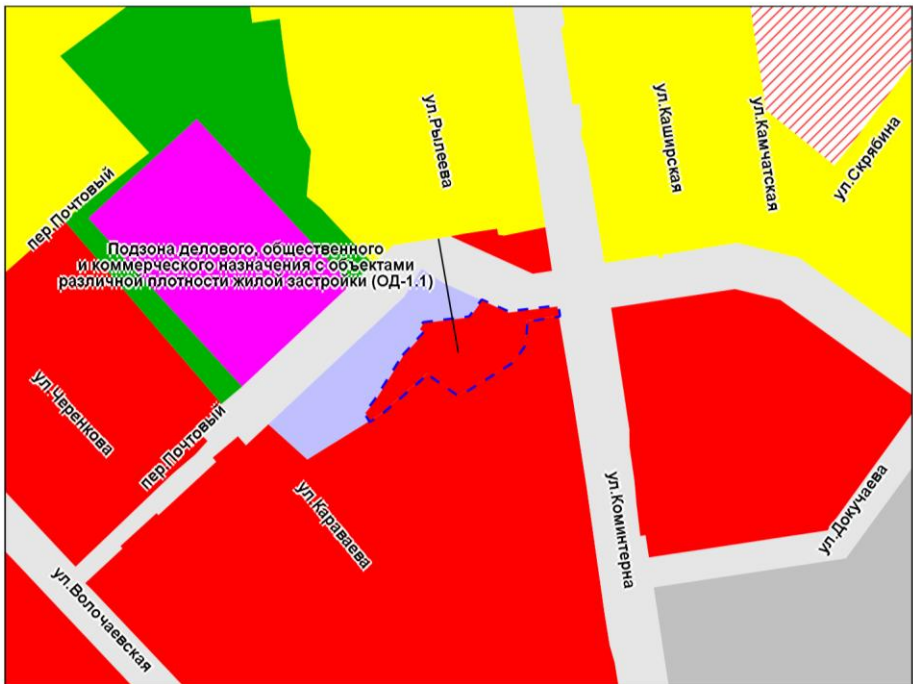
Фрагмент карты градостроительного зонирования территории города Новосибирска



Масштаб 1 : 2 000

Приложение 37
к решению Совета депутатов
города Новосибирска
от _____ № _____

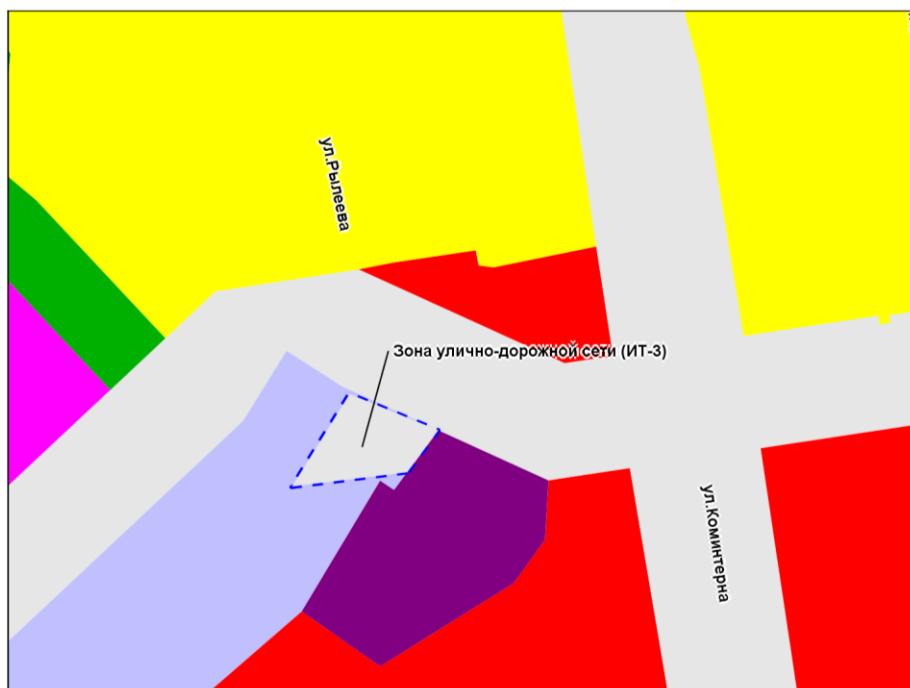
Фрагмент карты градостроительного зонирования территории города Новосибирска



Масштаб 1 : 5 000

Приложение 38
к решению Совета депутатов
города Новосибирска
от _____ № _____

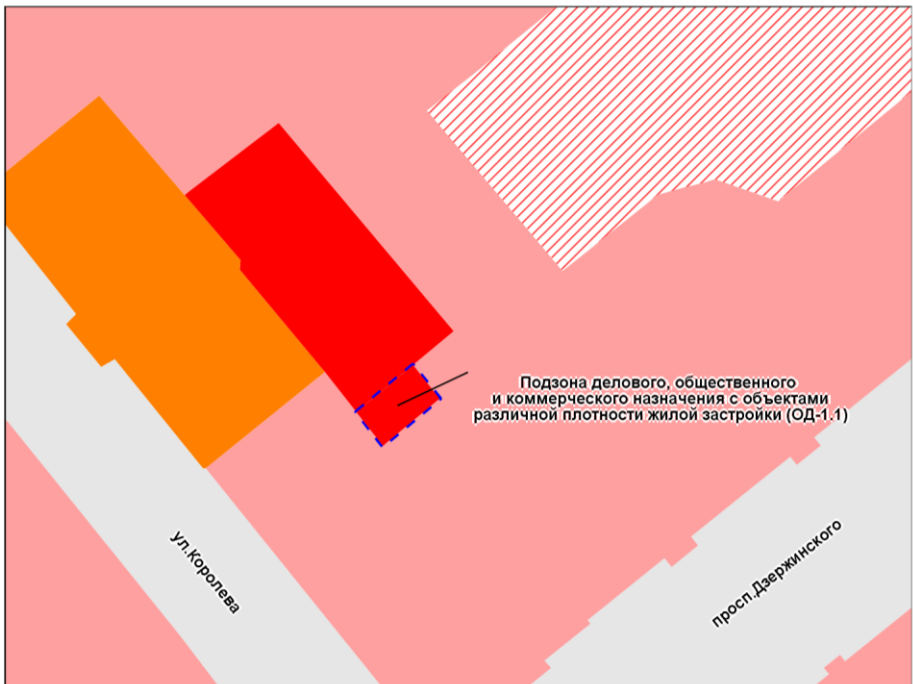
Фрагмент карты градостроительного зонирования территории города Новосибирска



Масштаб 1 : 2 000

Приложение 39
к решению Совета депутатов
города Новосибирска
от _____ № _____

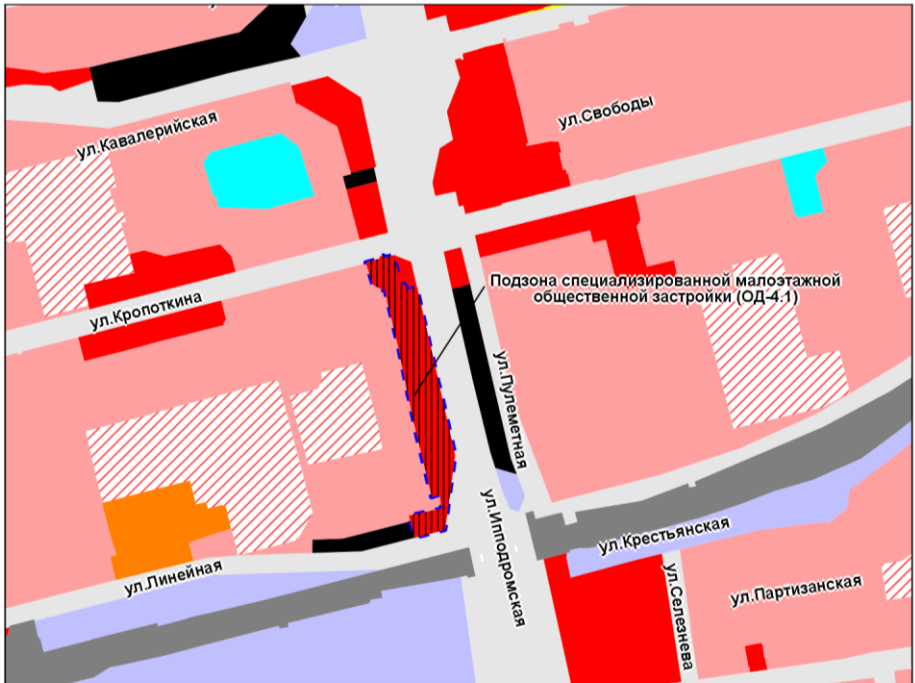
Фрагмент карты градостроительного зонирования территории города Новосибирска



Масштаб 1 : 2 000

Приложение 40
к решению Совета депутатов
города Новосибирска
от _____ № _____

Фрагмент карты градостроительного зонирования территории города Новосибирска



Масштаб 1 : 10 000

Приложение 41
к решению Совета депутатов
города Новосибирска
от _____ № _____

Фрагмент карты градостроительного зонирования территории города Новосибирска



Масштаб 1 : 2 000

Приложение 42
к решению Совета депутатов
города Новосибирска
от _____ № _____

Фрагмент карты градостроительного зонирования территории города Новосибирска



Масштаб 1 : 3 000

Приложение 43
к решению Совета депутатов
города Новосибирска
от _____ № _____

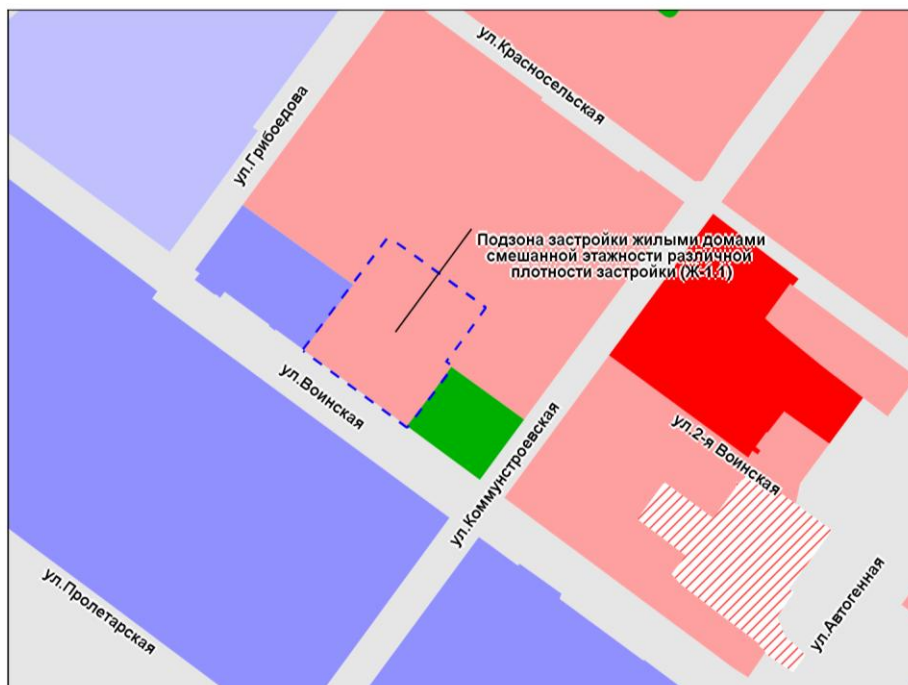
Фрагмент карты градостроительного зонирования территории города Новосибирска



Масштаб 1 : 2 000

Приложение 44
к решению Совета депутатов
города Новосибирска
от _____ № _____

Фрагмент карты градостроительного зонирования территории города Новосибирска



Масштаб 1 : 5 000

Приложение 45
к решению Совета депутатов
города Новосибирска
от _____ № _____

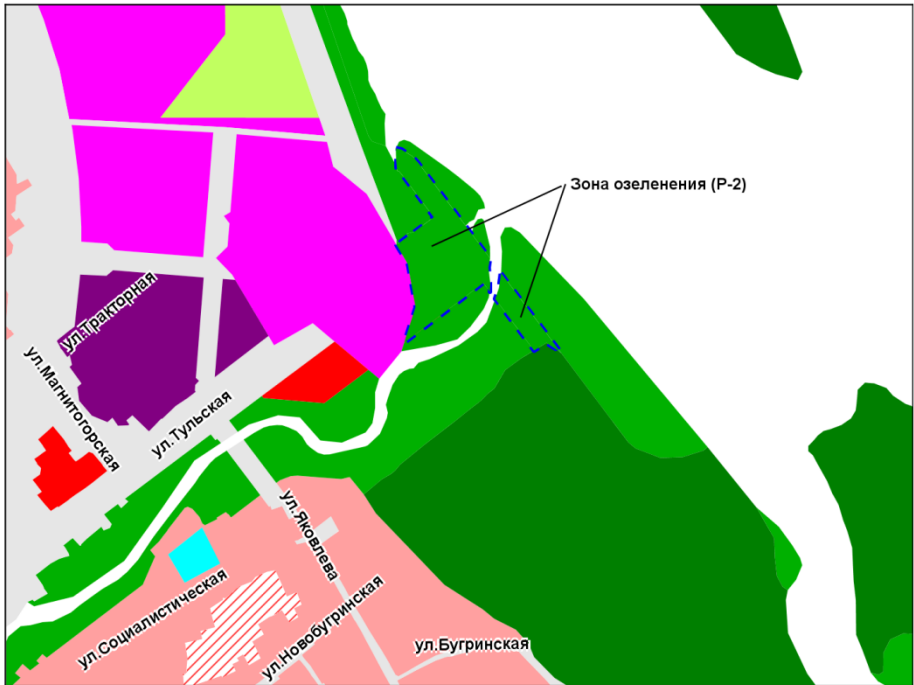
Фрагмент карты градостроительного зонирования территории города Новосибирска



Масштаб 1 : 3 000

Приложение 46
к решению Совета депутатов
города Новосибирска
от _____ № _____

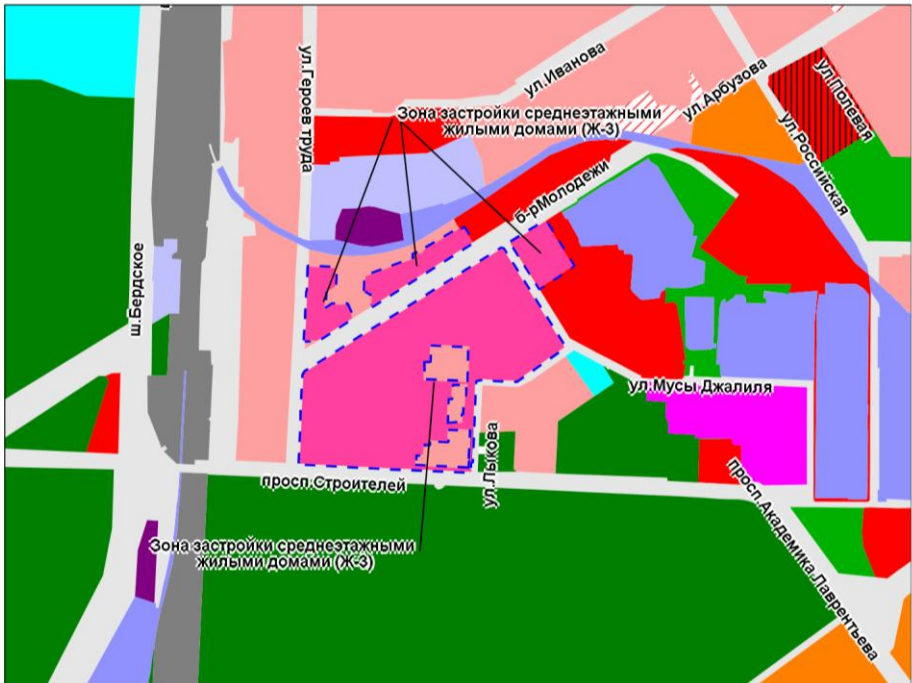
Фрагмент карты градостроительного зонирования территории города Новосибирска



Масштаб 1 : 15 000

Приложение 47
к решению Совета депутатов
города Новосибирска
от _____ № _____

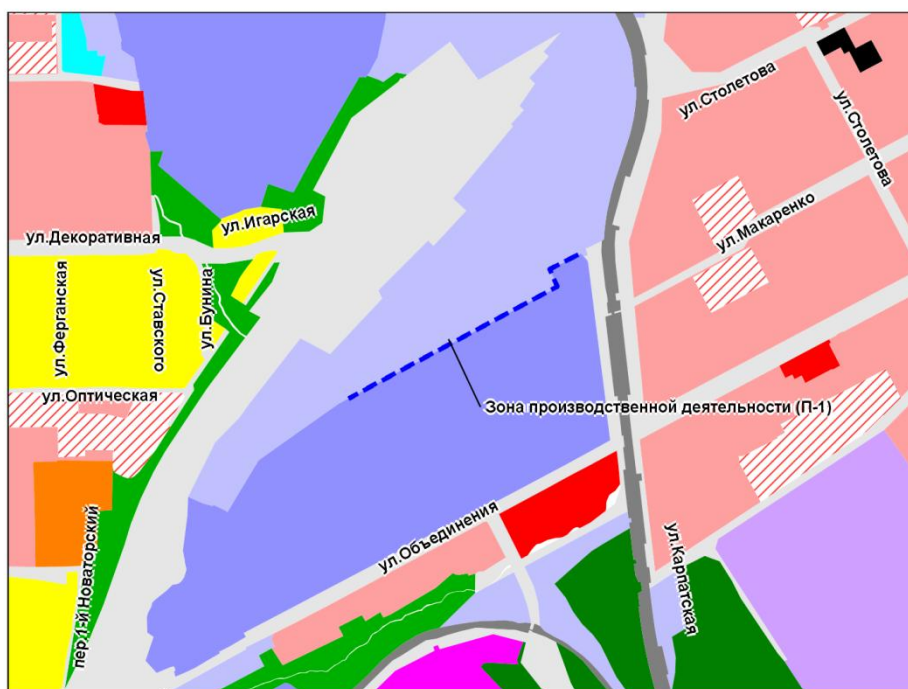
Фрагмент карты градостроительного зонирования территории города Новосибирска



Масштаб 1 : 15 000

Приложение 48
к решению Совета депутатов
города Новосибирска
от _____ № _____

Фрагмент карты градостроительного зонирования территории города Новосибирска



Масштаб 1 : 15 000

Приложение 49
к решению Совета депутатов
города Новосибирска
от _____ № _____

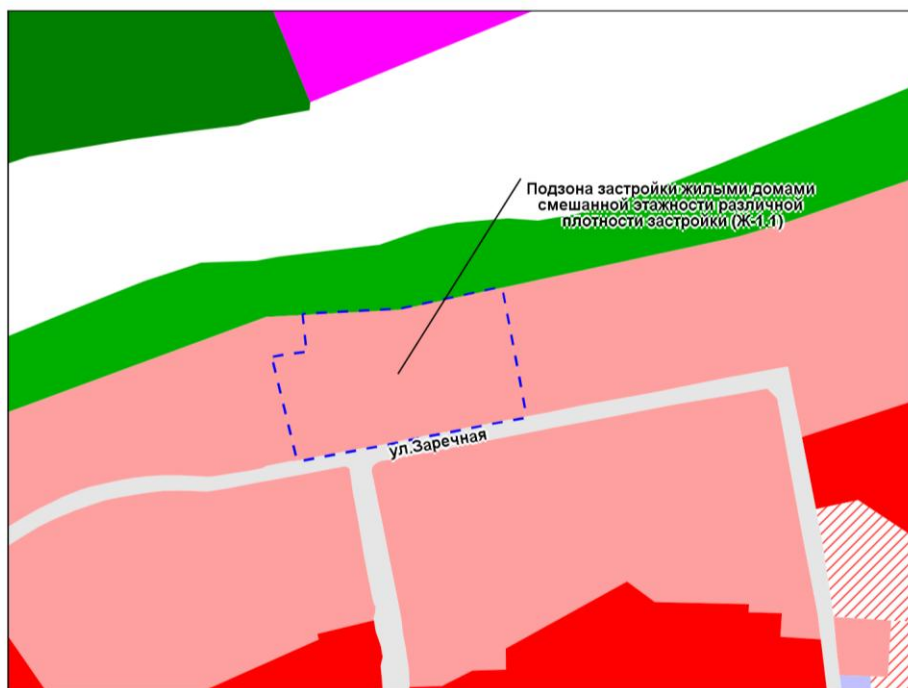
Фрагмент карты градостроительного зонирования территории города Новосибирска



Масштаб 1 : 2 000

Приложение 50
к решению Совета депутатов
города Новосибирска
от _____ № _____

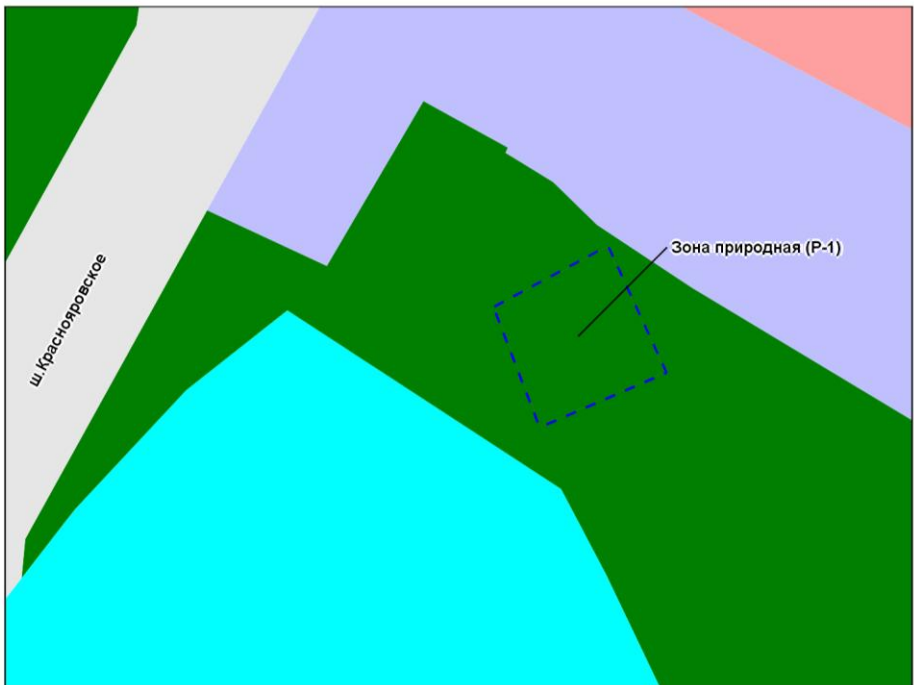
Фрагмент карты градостроительного зонирования территории города Новосибирска



Масштаб 1 : 5 000

Приложение 51
к решению Совета депутатов
города Новосибирска
от _____ № _____

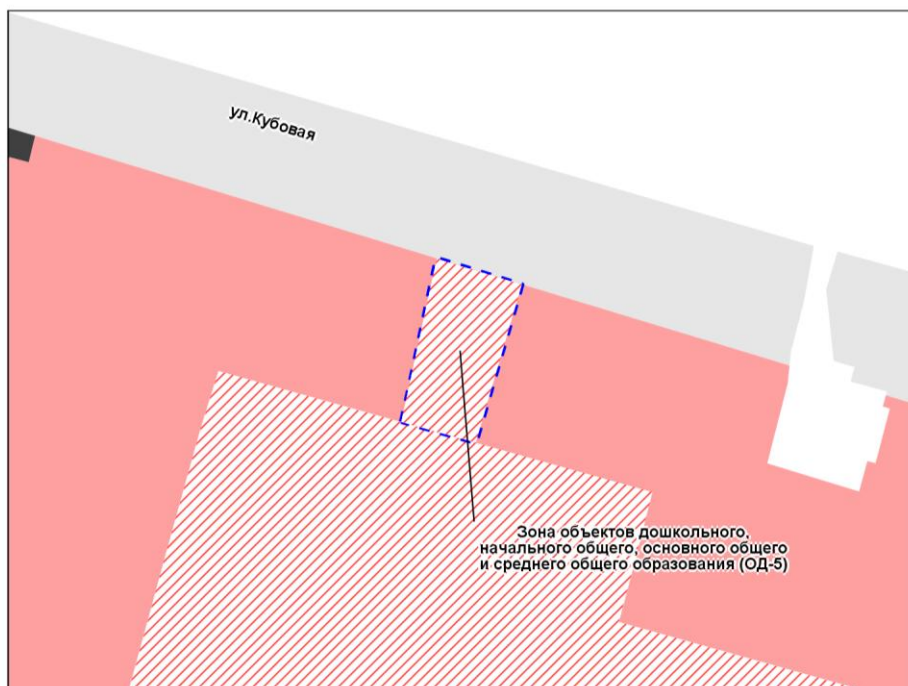
Фрагмент карты градостроительного зонирования территории города Новосибирска



Масштаб 1 : 3 000

Приложение 52
к решению Совета депутатов
города Новосибирска
от _____ № _____

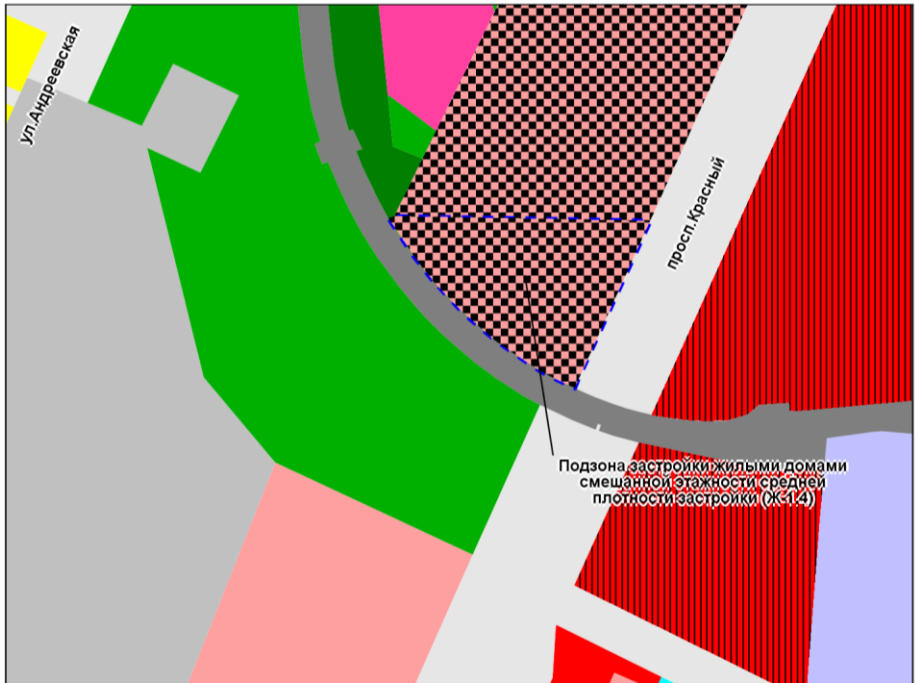
Фрагмент карты градостроительного зонирования территории города Новосибирска



Масштаб 1 : 2 000

Приложение 53
к решению Совета депутатов
города Новосибирска
от _____ № _____

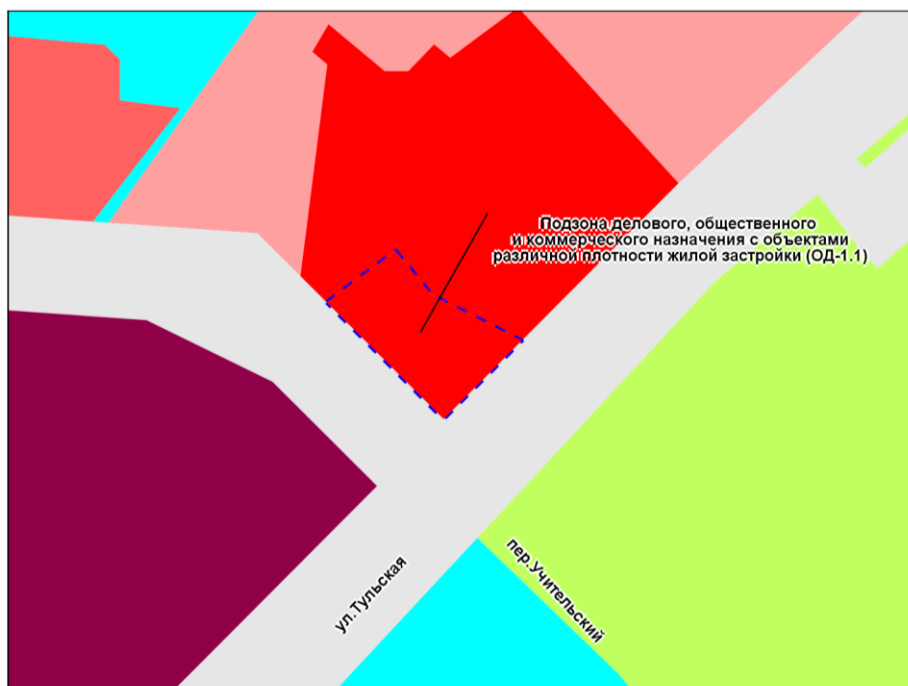
Фрагмент карты градостроительного зонирования территории города Новосибирска



Масштаб 1 : 7 000

Приложение 54
к решению Совета депутатов
города Новосибирска
от _____ № _____

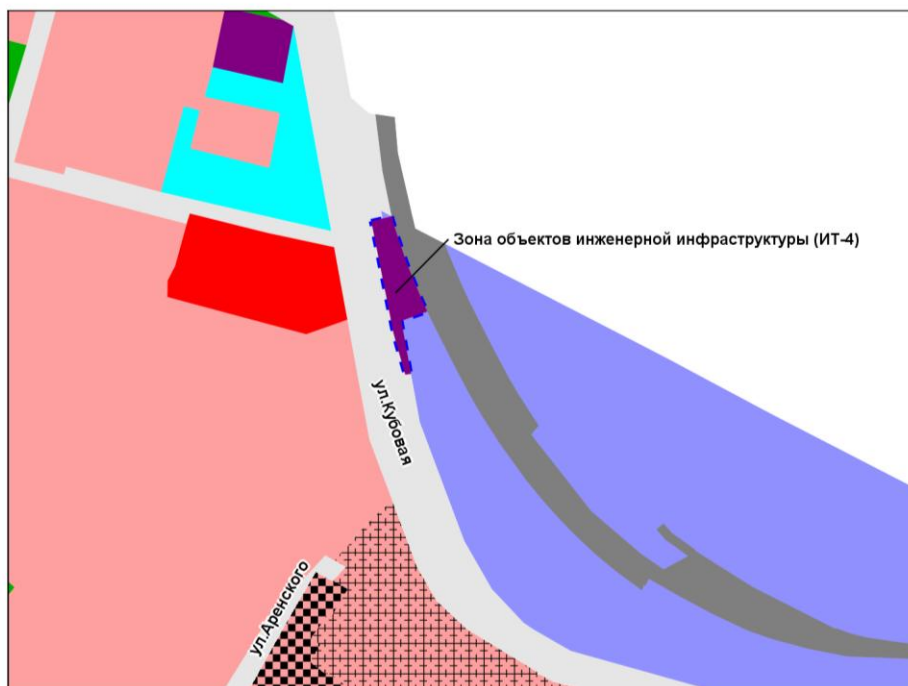
Фрагмент карты градостроительного зонирования территории города Новосибирска



Масштаб 1 : 2 000

Приложение 55
к решению Совета депутатов
города Новосибирска
от _____ № _____

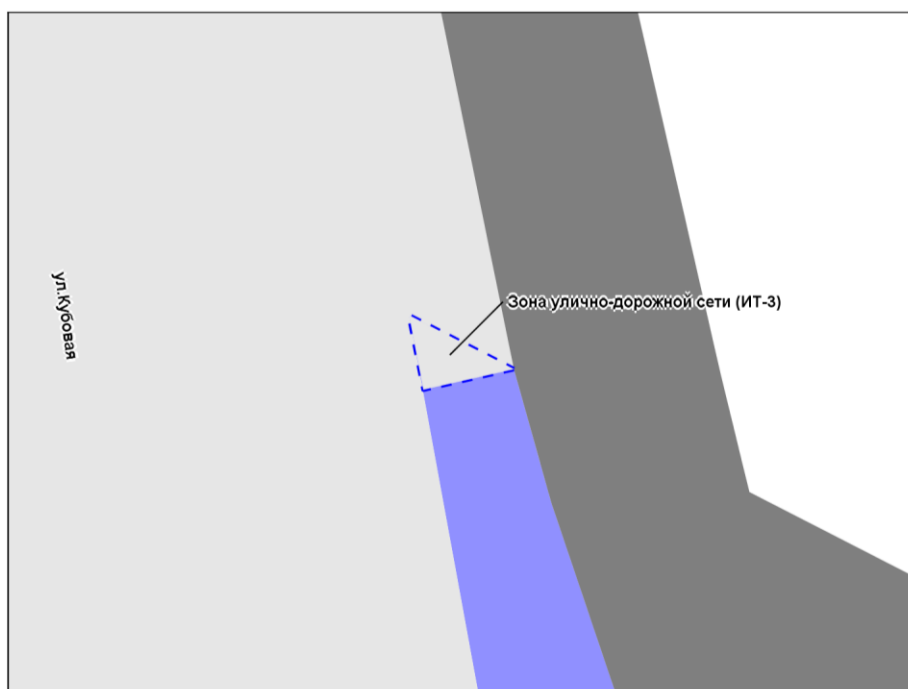
Фрагмент карты градостроительного зонирования территории города Новосибирска



Масштаб 1 : 5 000

Приложение 56
к решению Совета депутатов
города Новосибирска
от _____ № _____

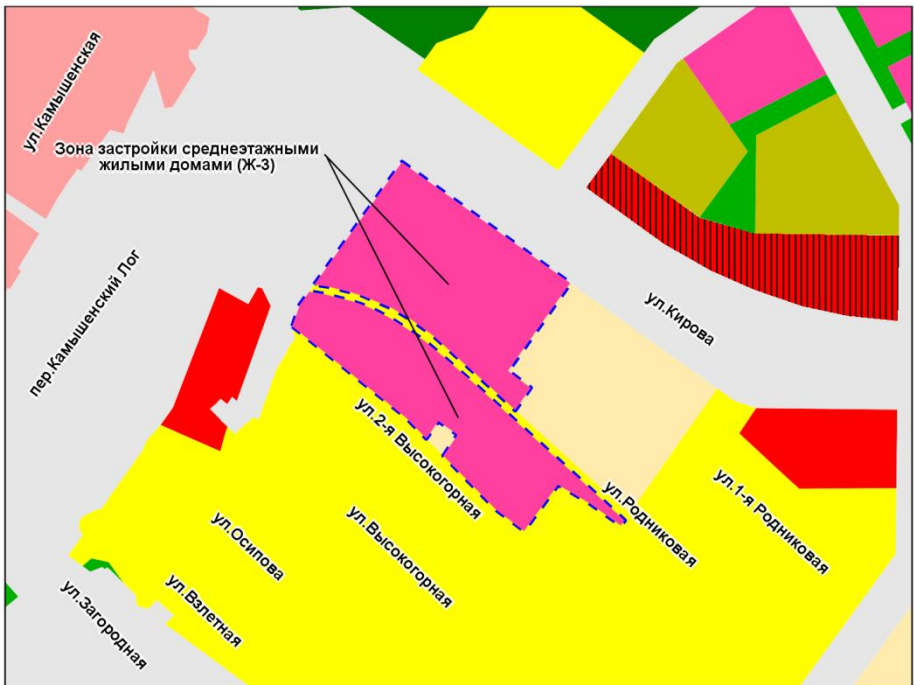
Фрагмент карты градостроительного зонирования территории города Новосибирска



Масштаб 1 : 500

Приложение 57
к решению Совета депутатов
города Новосибирска
от _____ № _____

Фрагмент карты градостроительного зонирования территории города Новосибирска



Масштаб 1 : 7 000

Приложение 58
к решению Совета депутатов
города Новосибирска
от _____ № _____

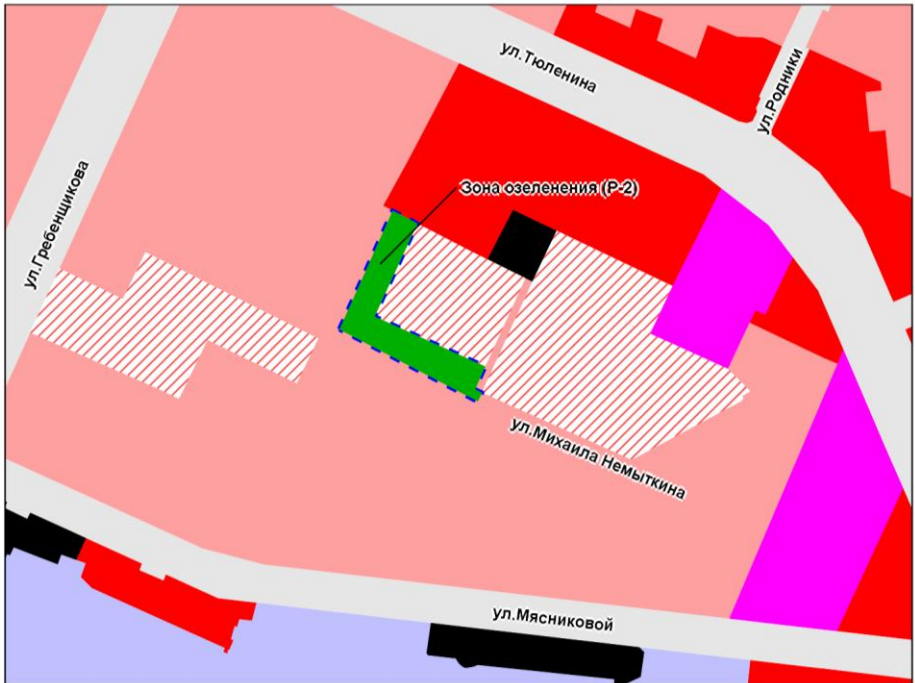
Фрагмент карты градостроительного зонирования территории города Новосибирска



Масштаб 1 : 500

Приложение 59
к решению Совета депутатов
города Новосибирска
от _____ № _____

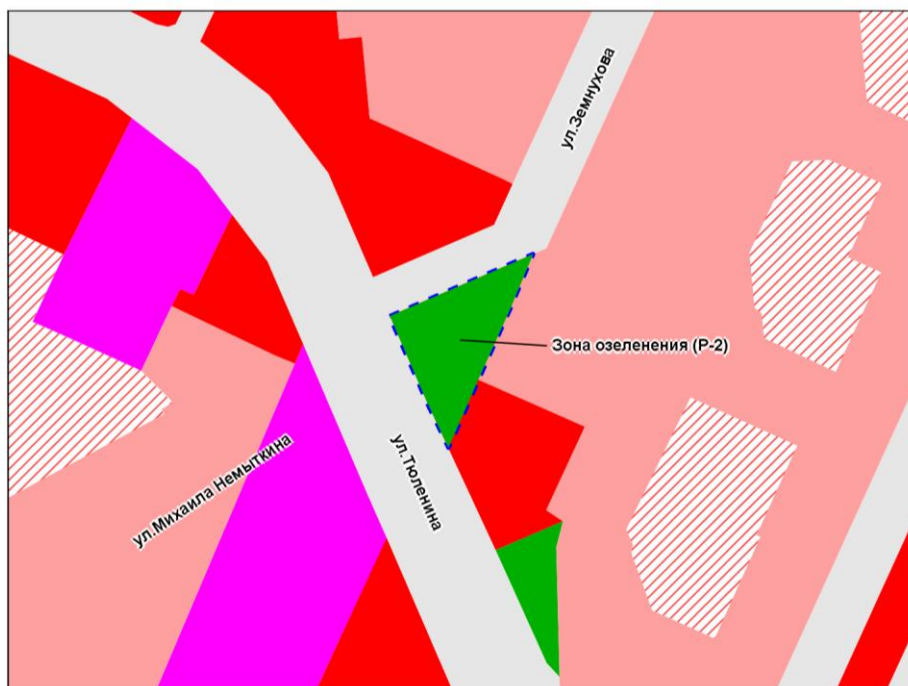
Фрагмент карты градостроительного зонирования территории города Новосибирска



Масштаб 1 : 7 000

Приложение 60
к решению Совета депутатов
города Новосибирска
от _____ № _____

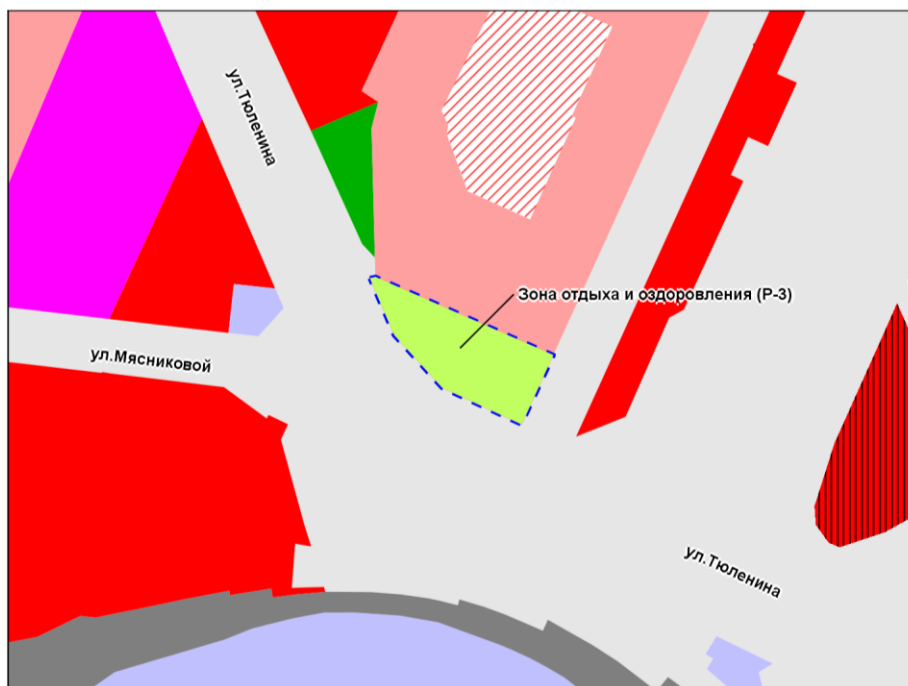
Фрагмент карты градостроительного зонирования территории города Новосибирска



Масштаб 1 : 5 000

Приложение 61
к решению Совета депутатов
города Новосибирска
от _____ № _____

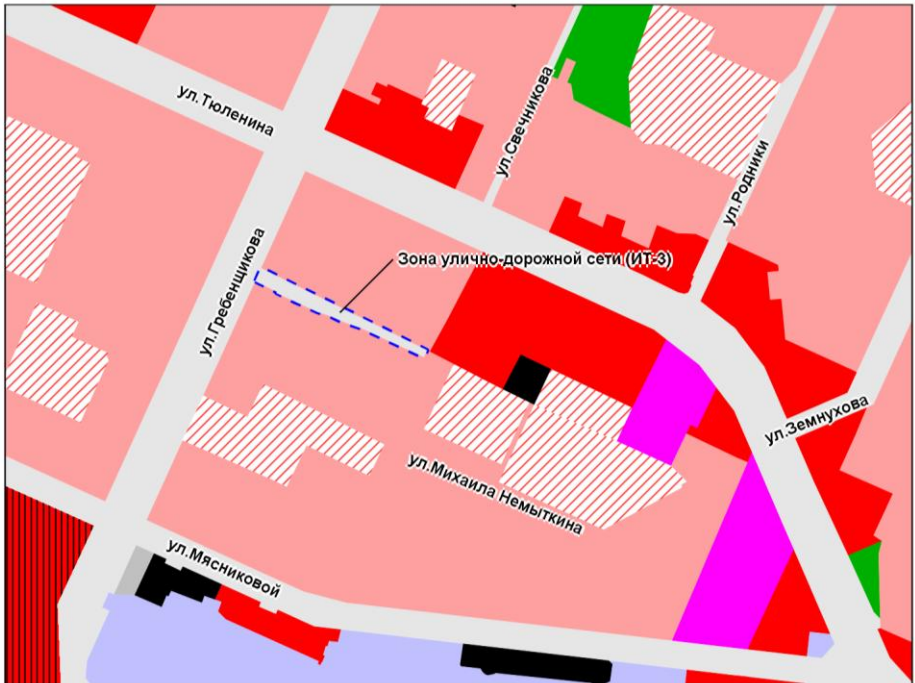
Фрагмент карты градостроительного зонирования территории города Новосибирска



Масштаб 1 : 5 000

Приложение 62
к решению Совета депутатов
города Новосибирска
от _____ № _____

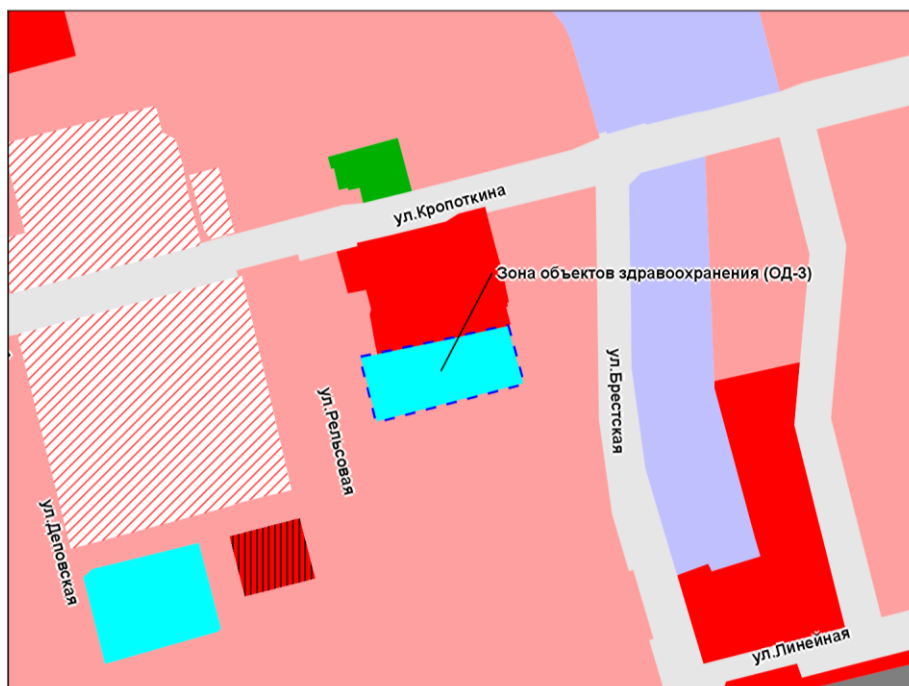
Фрагмент карты градостроительного зонирования территории города Новосибирска



Масштаб 1 : 10 000

Приложение 63
к решению Совета депутатов
города Новосибирска
от _____ № _____

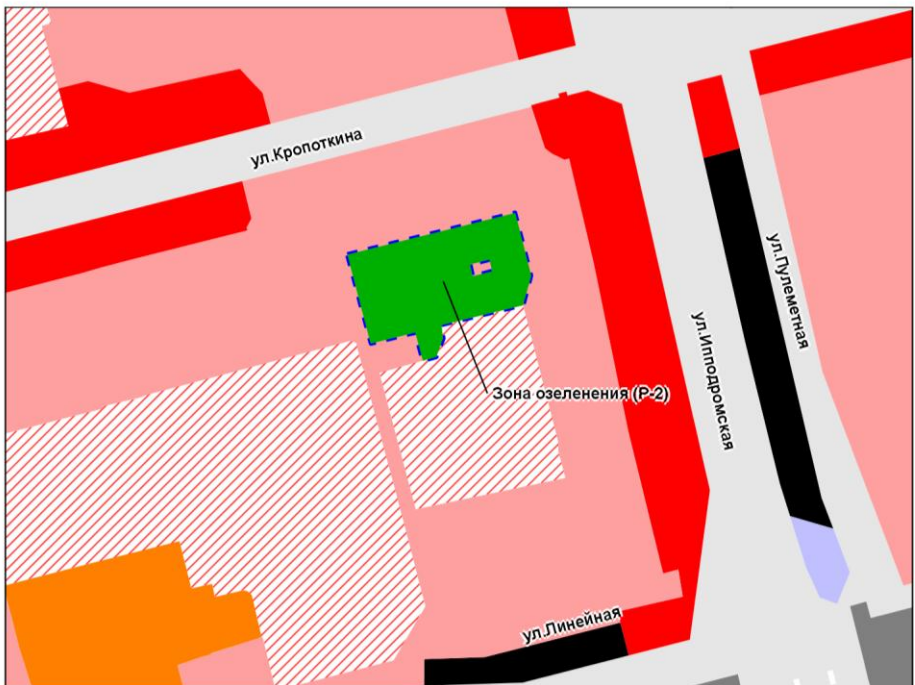
Фрагмент карты градостроительного зонирования территории города Новосибирска



Масштаб 1 : 5 000

Приложение 64
к решению Совета депутатов
города Новосибирска
от _____ № _____

Фрагмент карты градостроительного зонирования территории города Новосибирска



Масштаб 1 : 5 000

Приложение 65
к решению Совета депутатов
города Новосибирска
от _____ № _____

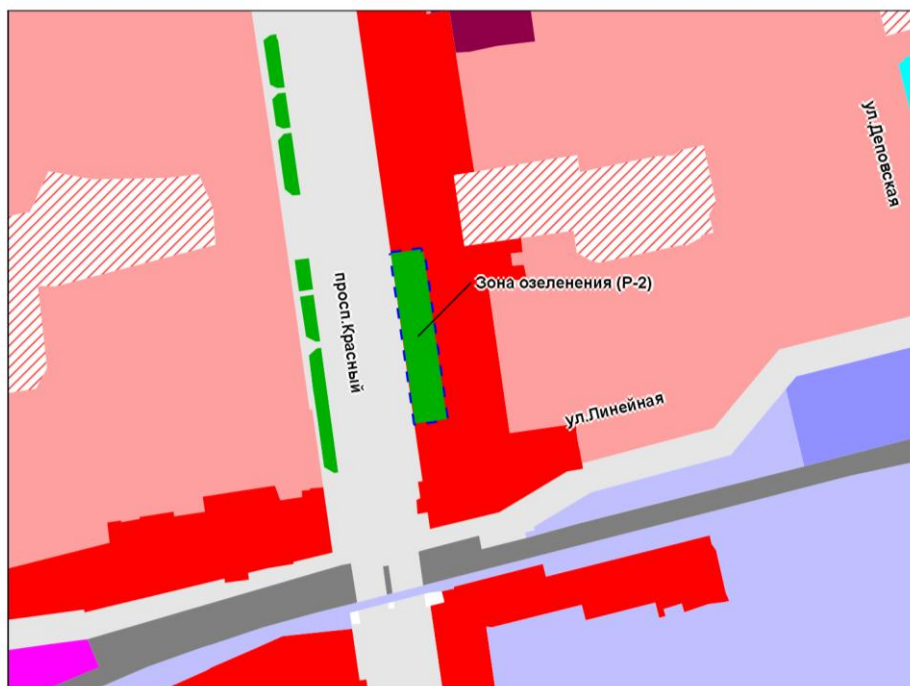
Фрагмент карты градостроительного зонирования территории города Новосибирска



Масштаб 1 : 5 000

Приложение 66
к решению Совета депутатов
города Новосибирска
от _____ № _____

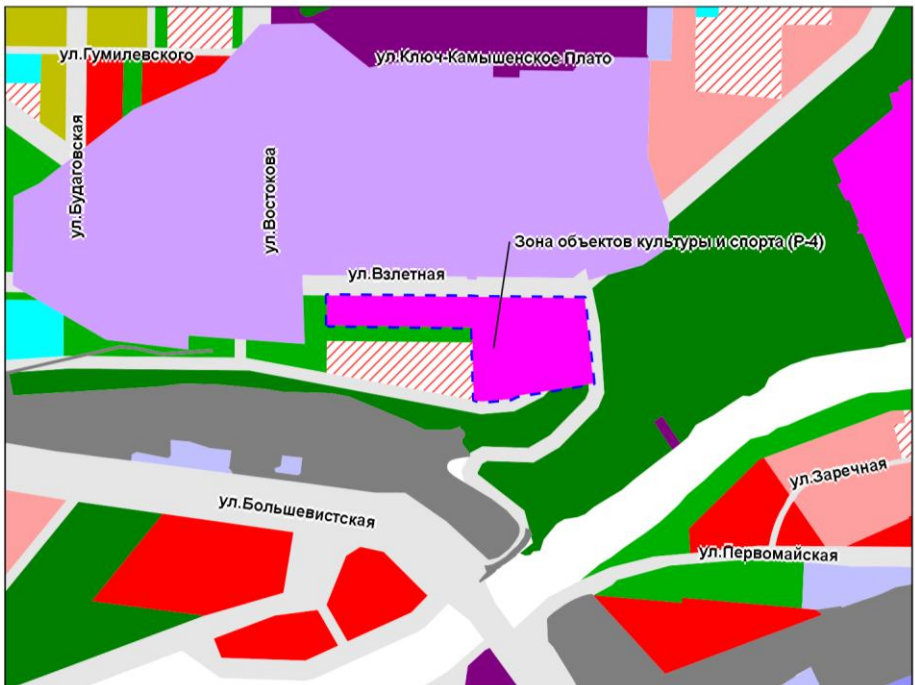
Фрагмент карты градостроительного зонирования территории города Новосибирска



Масштаб 1 : 5 000

Приложение 67
к решению Совета депутатов
города Новосибирска
от _____ № _____

Фрагмент карты градостроительного зонирования территории города Новосибирска



Масштаб 1 : 15 000

Приложение 68
к решению Совета депутатов
города Новосибирска
от _____ № _____

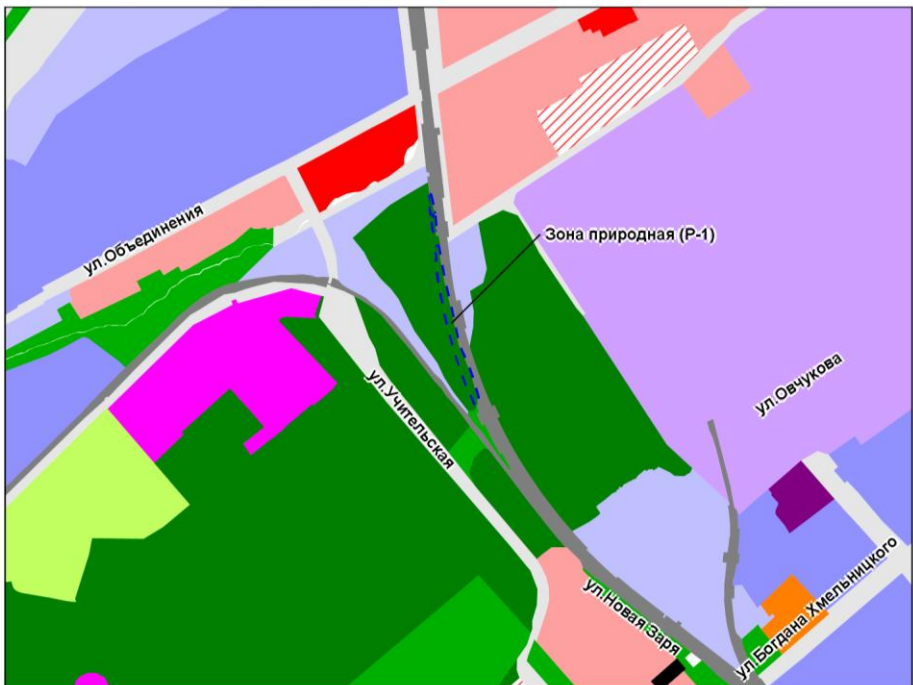
Фрагмент карты градостроительного зонирования территории города Новосибирска



Масштаб 1 : 1 000

Приложение 69
к решению Совета депутатов
города Новосибирска
от _____ № _____

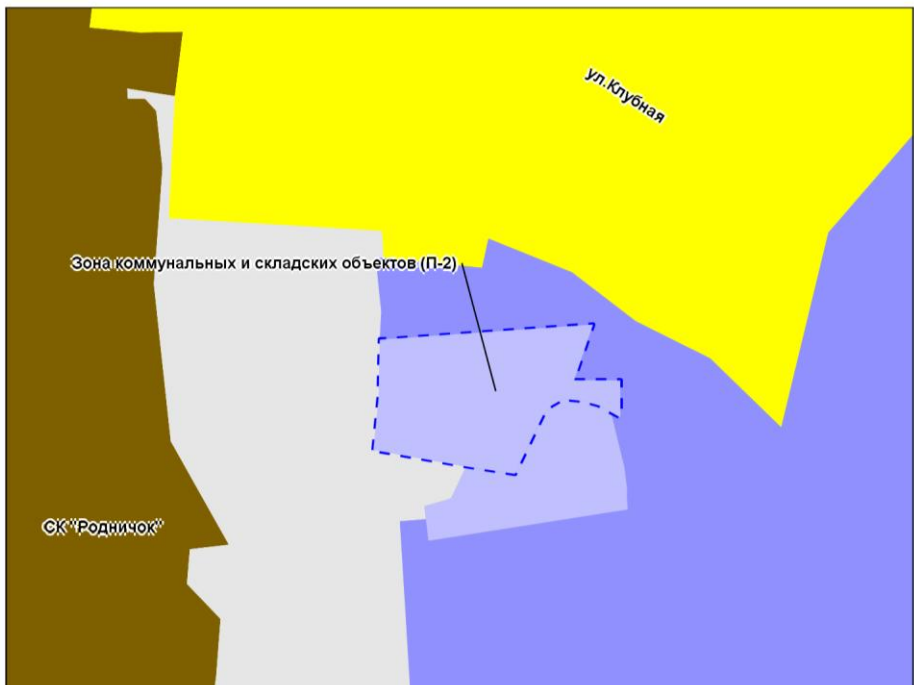
Фрагмент карты градостроительного зонирования территории города Новосибирска



Масштаб 1 : 15 000

Приложение 70
к решению Совета депутатов
города Новосибирска
от _____ № _____

Фрагмент карты градостроительного зонирования территории города Новосибирска



Масштаб 1 : 2 000

Приложение 71
к решению Совета депутатов
города Новосибирска
от _____ № _____

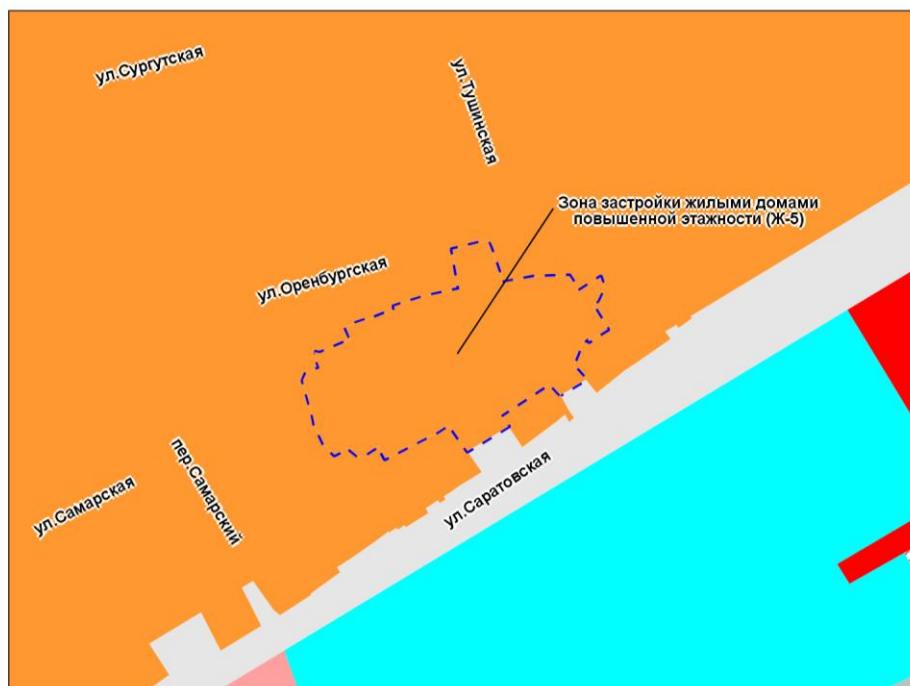
Фрагмент карты градостроительного зонирования территории города Новосибирска



Масштаб 1 : 5 000

Приложение 72
к решению Совета депутатов
города Новосибирска
от _____ № _____

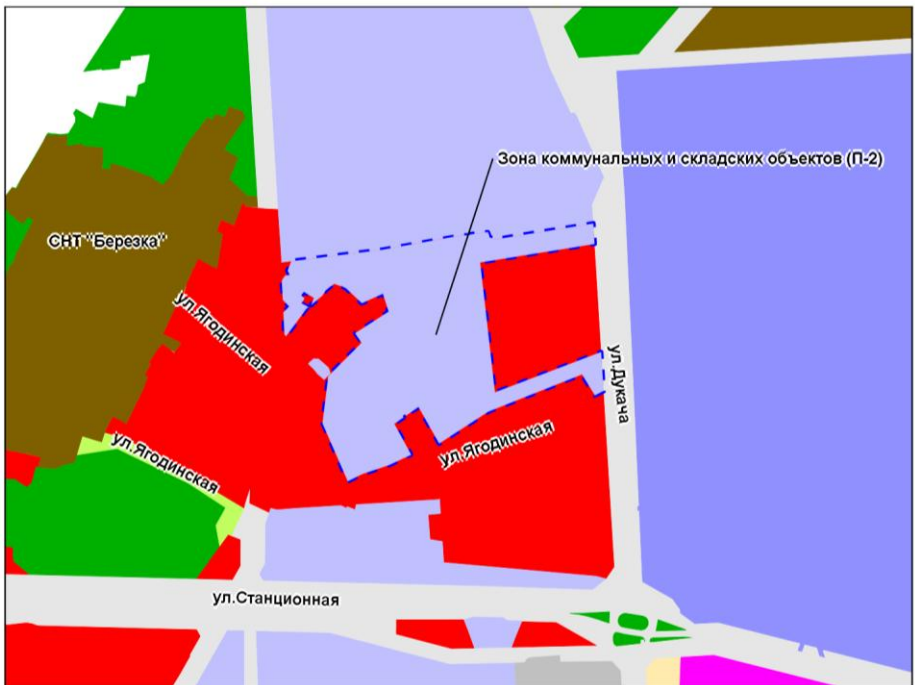
Фрагмент карты градостроительного зонирования территории города Новосибирска



Масштаб 1 : 3 000

Приложение 73
к решению Совета депутатов
города Новосибирска
от _____ № _____

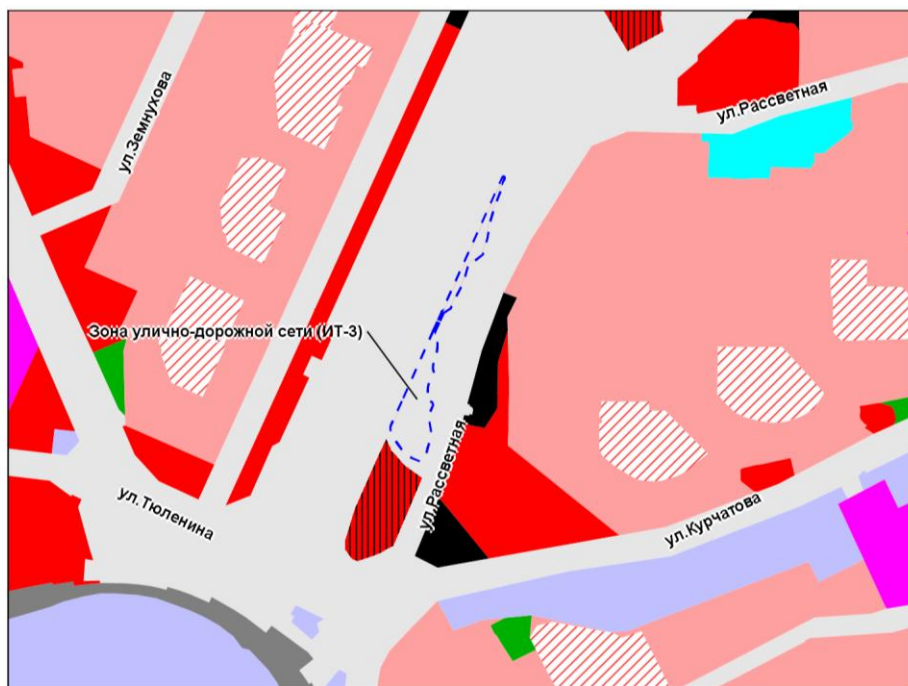
Фрагмент карты градостроительного зонирования территории города Новосибирска



Масштаб 1 : 15 000

Приложение 74
к решению Совета депутатов
города Новосибирска
от _____ № _____

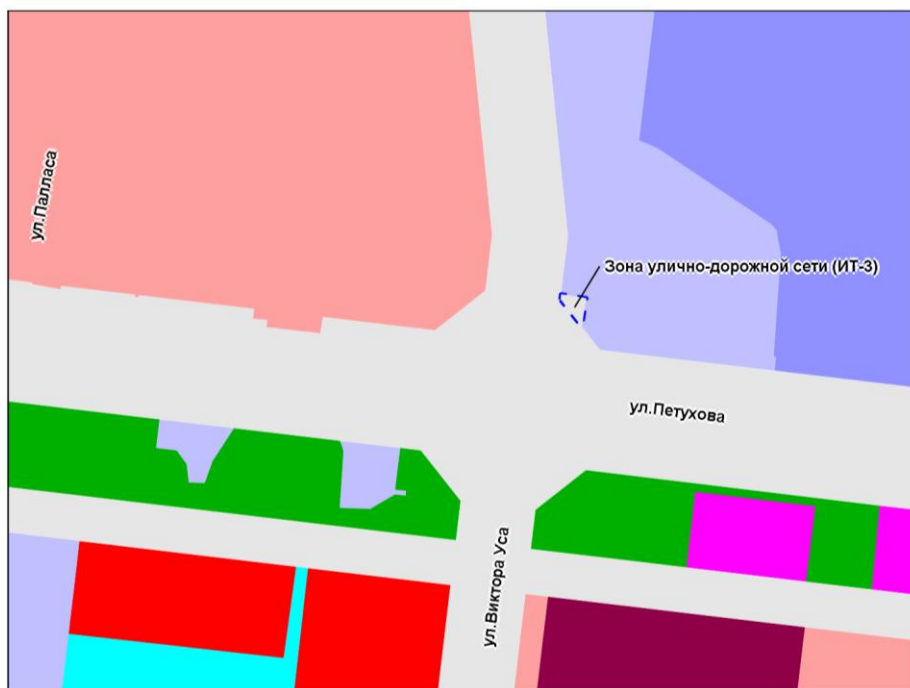
Фрагмент карты градостроительного зонирования территории города Новосибирска



Масштаб 1 : 10 000

Приложение 75
к решению Совета депутатов
города Новосибирска
от _____ № _____

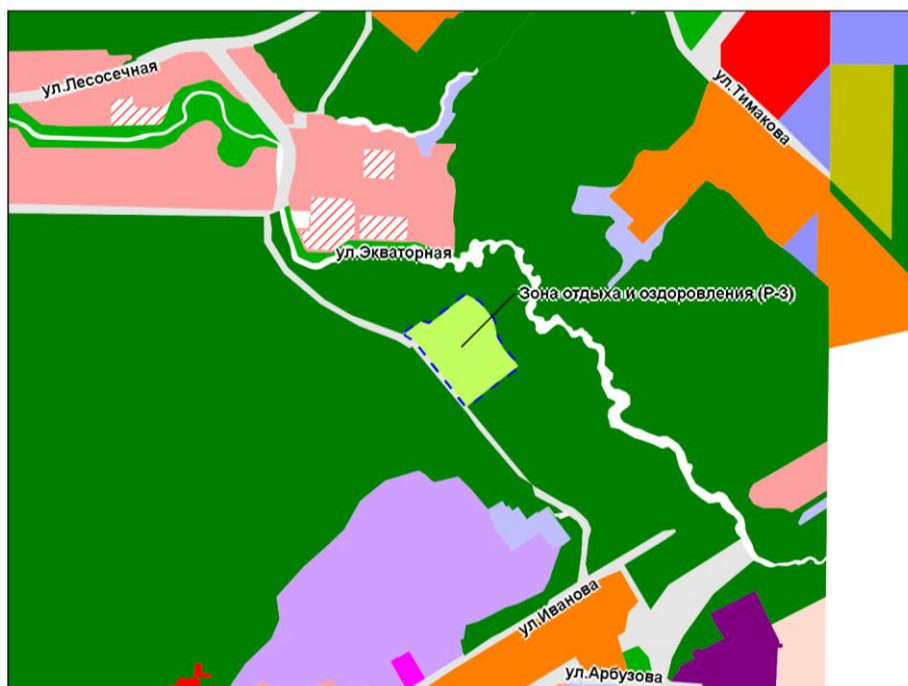
Фрагмент карты градостроительного зонирования территории города Новосибирска



Масштаб 1 : 5 000

Приложение 76
к решению Совета депутатов
города Новосибирска
от _____ № _____

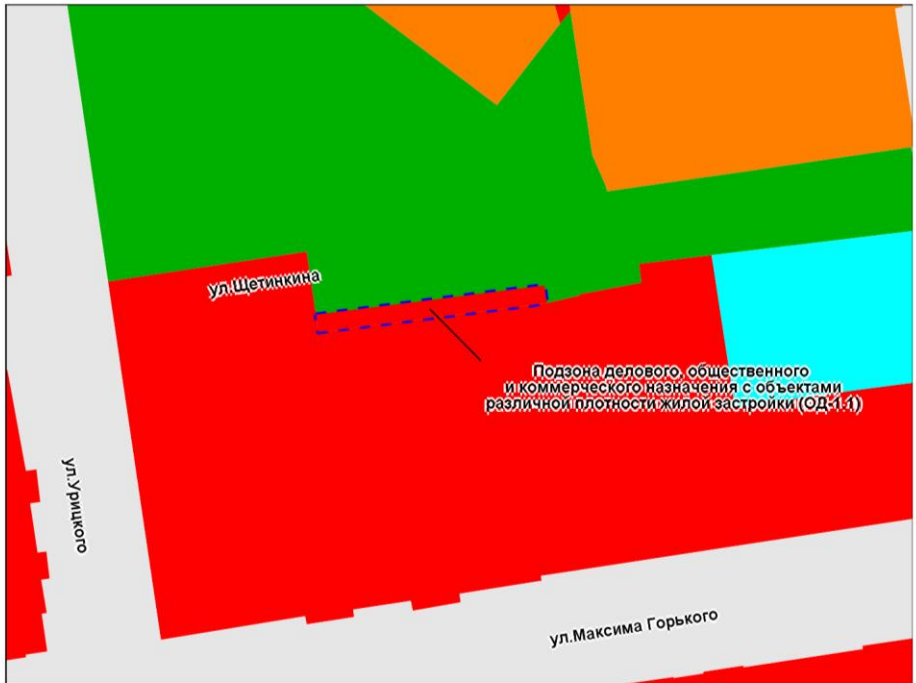
Фрагмент карты градостроительного зонирования территории города Новосибирска



Масштаб 1 : 25 000

Приложение 77
к решению Совета депутатов
города Новосибирска
от _____ № _____

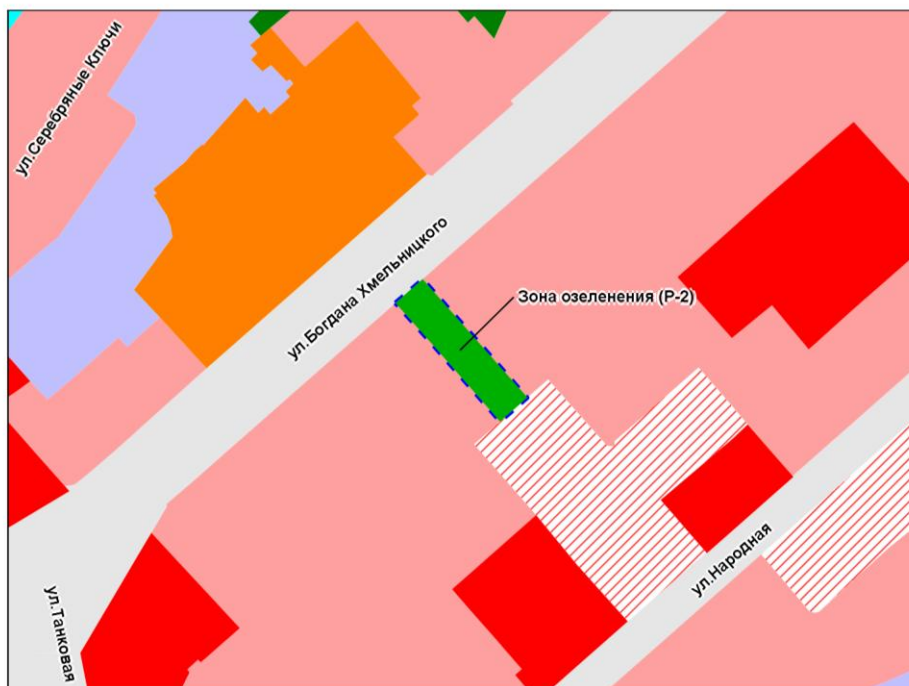
Фрагмент карты градостроительного зонирования территории города Новосибирска



Масштаб 1 : 2 000

Приложение 78
к решению Совета депутатов
города Новосибирска
от _____ № _____

Фрагмент карты градостроительного зонирования территории города Новосибирска



Масштаб 1 : 5 000

Приложение 79
к решению Совета депутатов
города Новосибирска
от _____ № _____

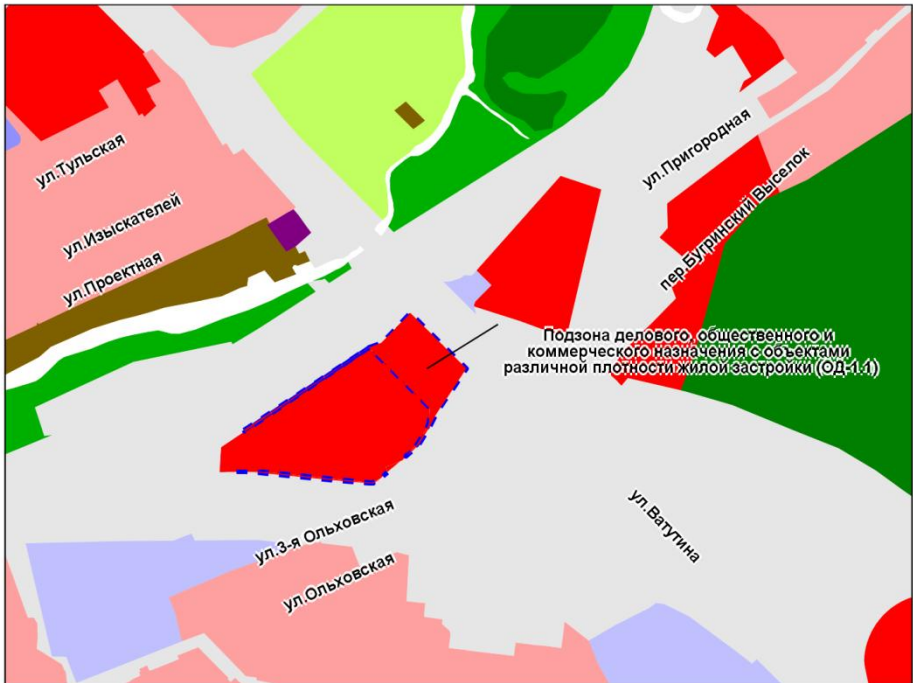
Фрагмент карты градостроительного зонирования территории города Новосибирска



Масштаб 1 : 15 000

Приложение 80
к решению Совета депутатов
города Новосибирска
от _____ № _____

Фрагмент карты градостроительного зонирования территории города Новосибирска



Масштаб 1 : 10 000

Приложение 81
к решению Совета депутатов
города Новосибирска
от _____ № _____

Фрагмент карты градостроительного зонирования территории города Новосибирска



Масштаб 1 : 2 000

Приложение 82
к решению Совета депутатов
города Новосибирска
от _____ № _____

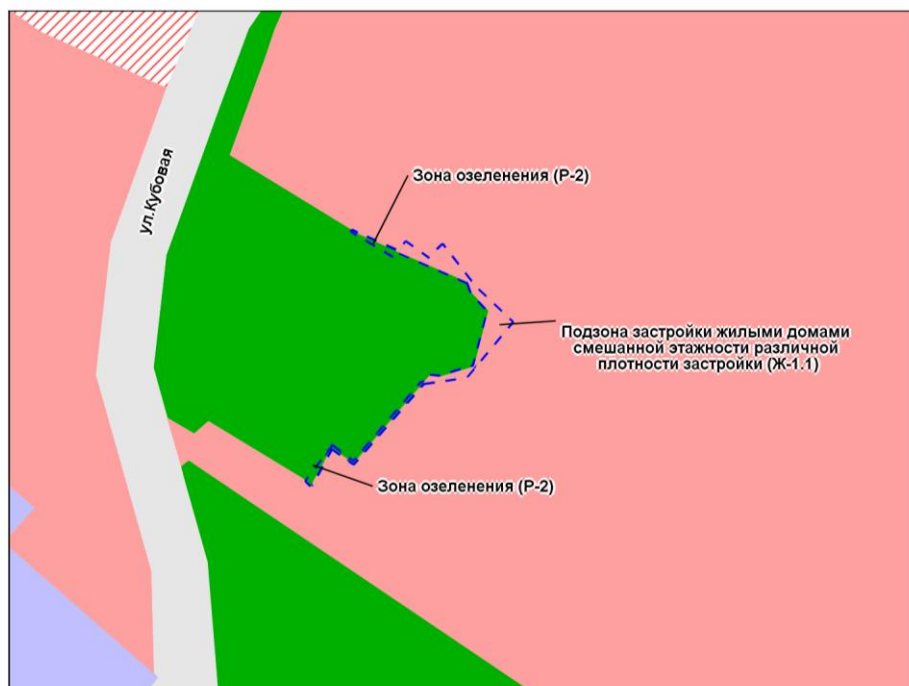
Фрагмент карты градостроительного зонирования территории города Новосибирска



Масштаб 1 : 2 000

Приложение 83
к решению Совета депутатов
города Новосибирска
от _____ № _____

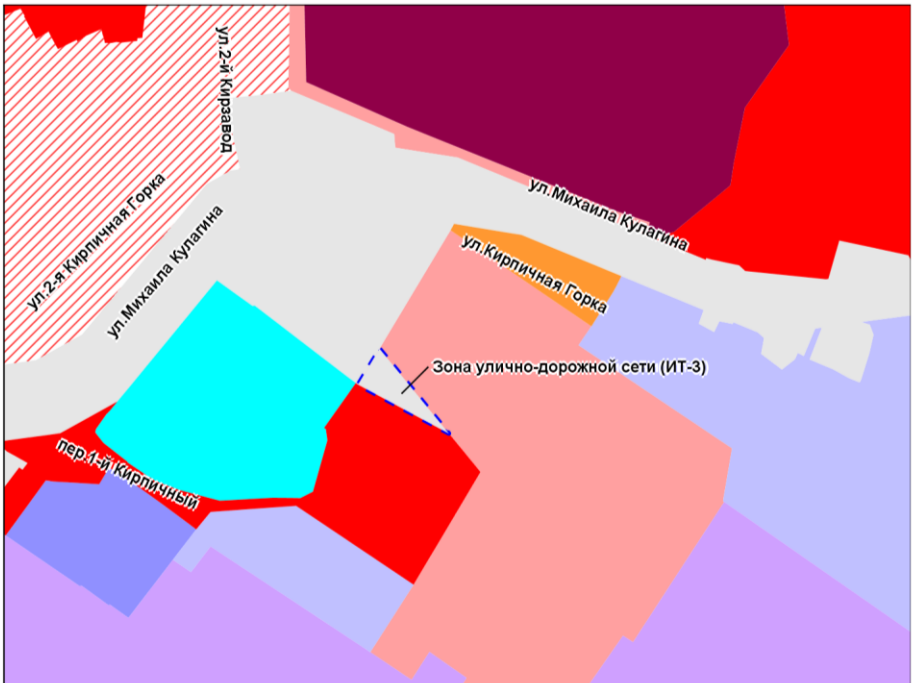
Фрагмент карты градостроительного зонирования территории города Новосибирска



Масштаб 1 : 2 000

Приложение 84
к решению Совета депутатов
города Новосибирска
от _____ № _____

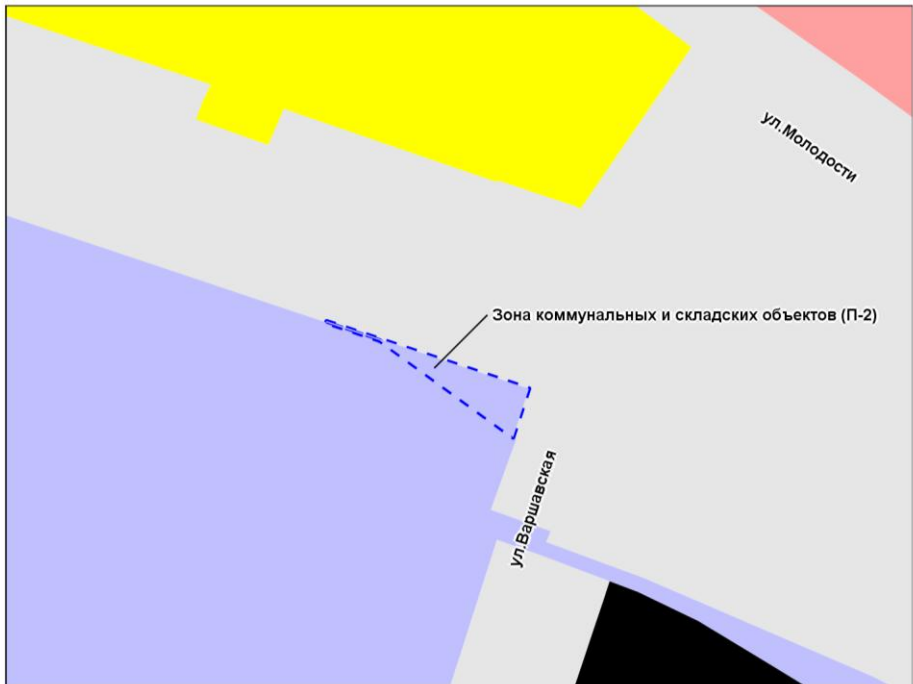
Фрагмент карты градостроительного зонирования территории города Новосибирска



Масштаб 1 : 4 000

Приложение 85
к решению Совета депутатов
города Новосибирска
от _____ № _____

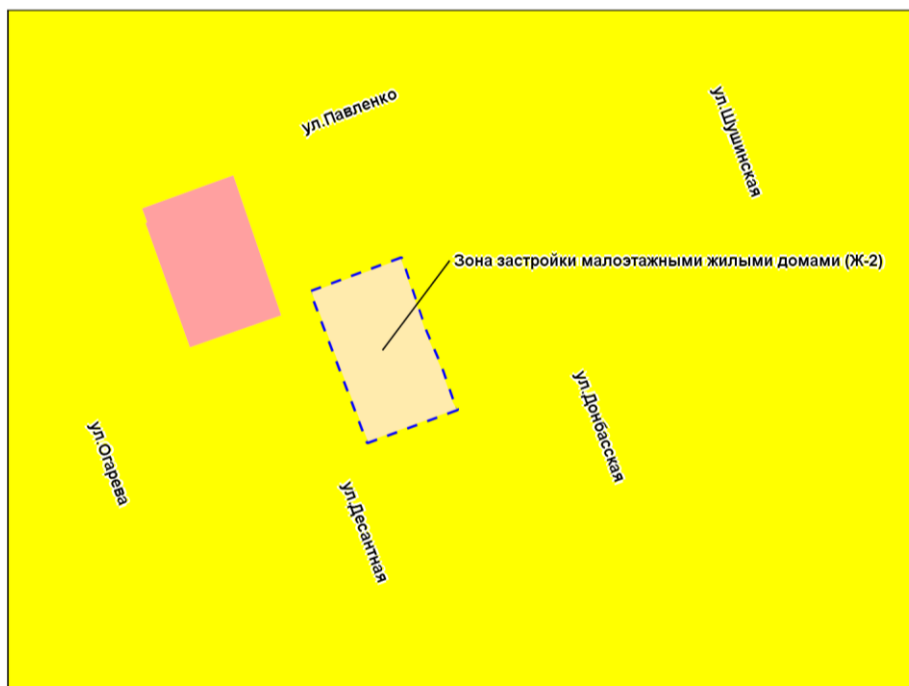
Фрагмент карты градостроительного зонирования территории города Новосибирска



Масштаб 1 : 2 000

Приложение 86
к решению Совета депутатов
города Новосибирска
от _____ № _____


Фрагмент карты градостроительного зонирования территории города Новосибирска



Масштаб 1 : 2 000

Приложение 87
к решению Совета депутатов
города Новосибирска
от _____ № _____

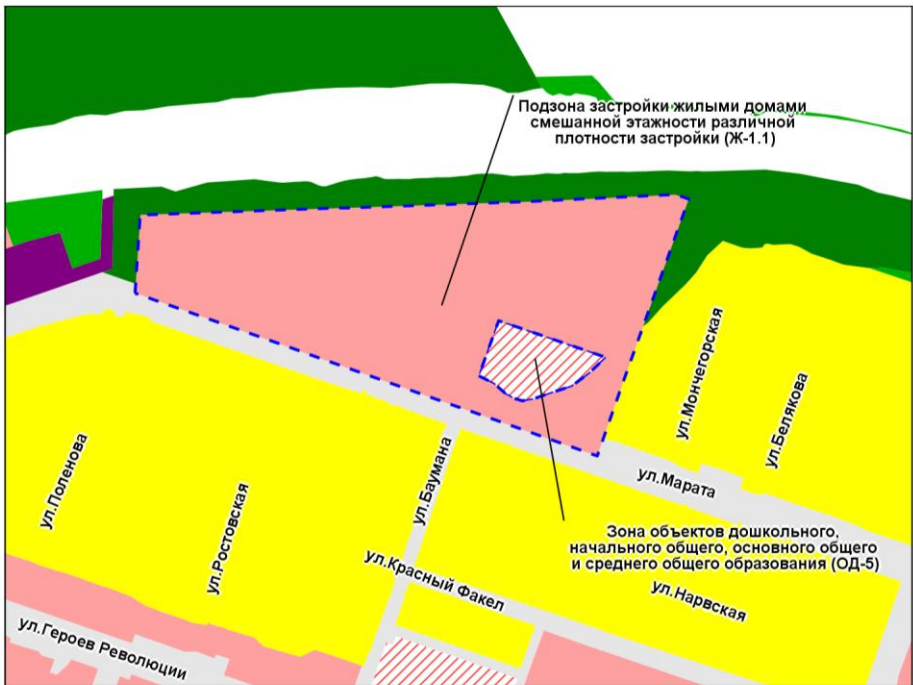
Фрагмент карты градостроительного зонирования территории города Новосибирска



Масштаб 1 : 2 000

Приложение 88
к решению Совета депутатов
города Новосибирска
от _____ № _____

Фрагмент карты градостроительного зонирования территории города Новосибирска



Масштаб 1 : 10 000

Приложение 89
к решению Совета депутатов
города Новосибирска
от _____ № _____

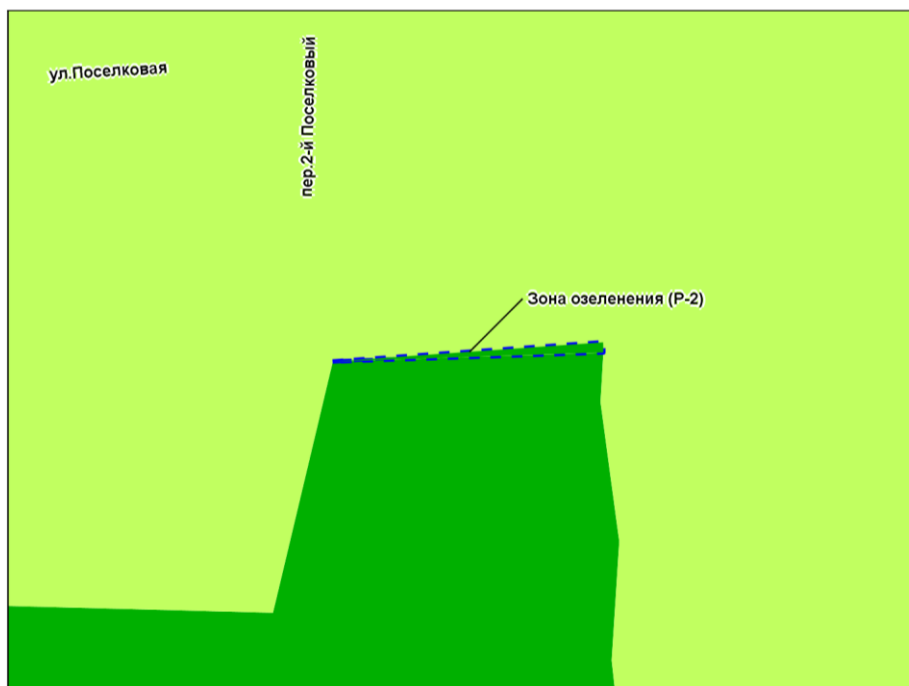
Фрагмент карты градостроительного зонирования территории города Новосибирска



Масштаб 1 : 5 000

Приложение 90
к решению Совета депутатов
города Новосибирска
от _____ № _____

Фрагмент карты градостроительного зонирования территории города Новосибирска



Масштаб 1 : 500

Приложение 91
к решению Совета депутатов
города Новосибирска
от _____ № _____

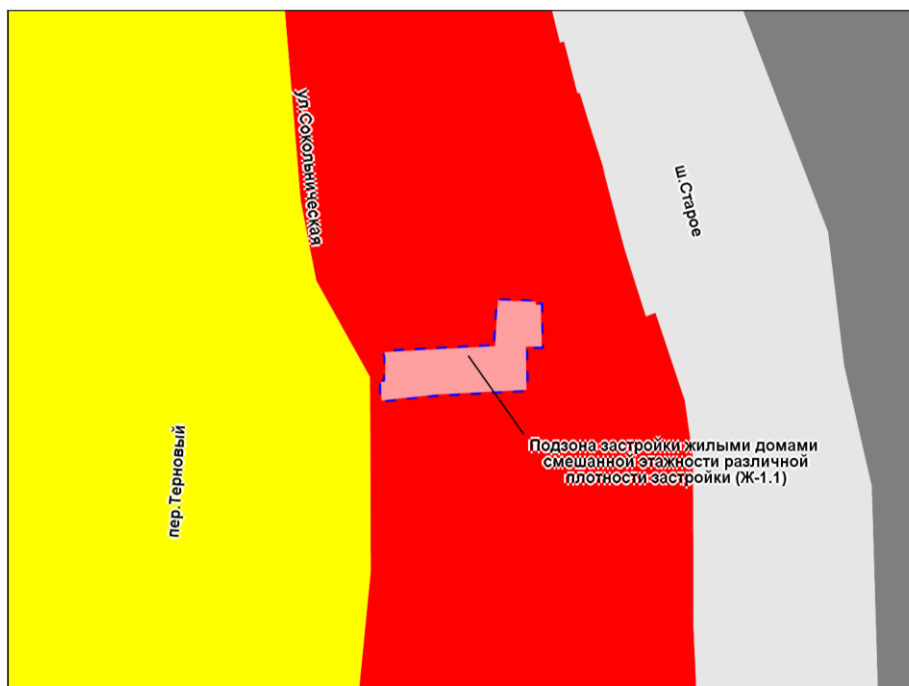
Фрагмент карты градостроительного зонирования территории города Новосибирска



Масштаб 1 : 2 000

Приложение 92
к решению Совета депутатов
города Новосибирска
от _____ № _____

Фрагмент карты градостроительного зонирования территории города Новосибирска



Масштаб 1 : 2 000

Приложение 93
к решению Совета депутатов
города Новосибирска
от _____ № _____

Фрагмент карты градостроительного зонирования территории города Новосибирска



Масштаб 1 : 3 000

Приложение 94
к решению Совета депутатов
города Новосибирска
от _____ № _____

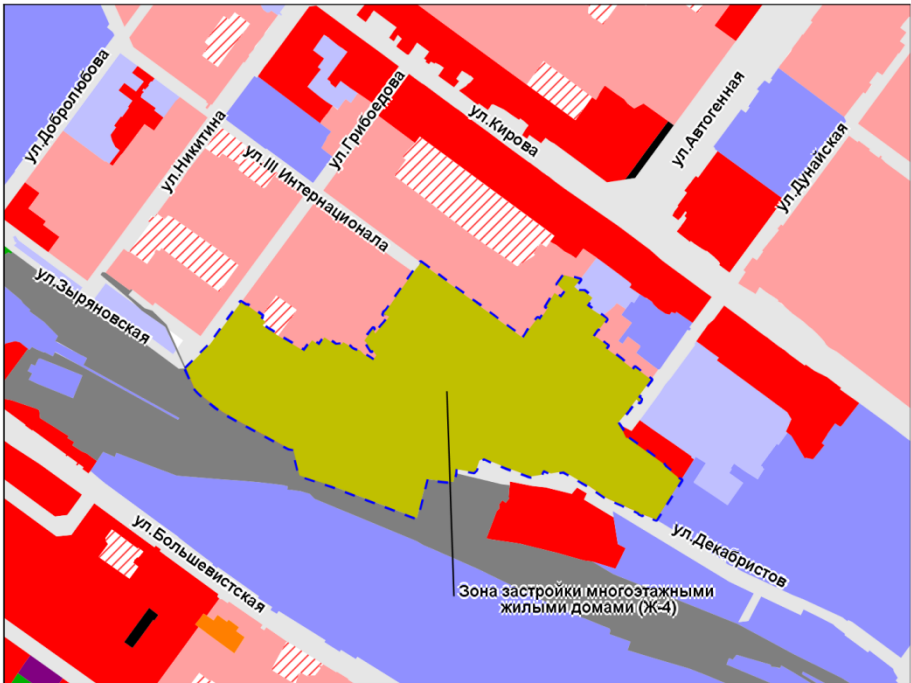
Фрагмент карты градостроительного зонирования территории города Новосибирска



Масштаб 1 : 5 000

Приложение 95
к решению Совета депутатов
города Новосибирска
от _____ № _____

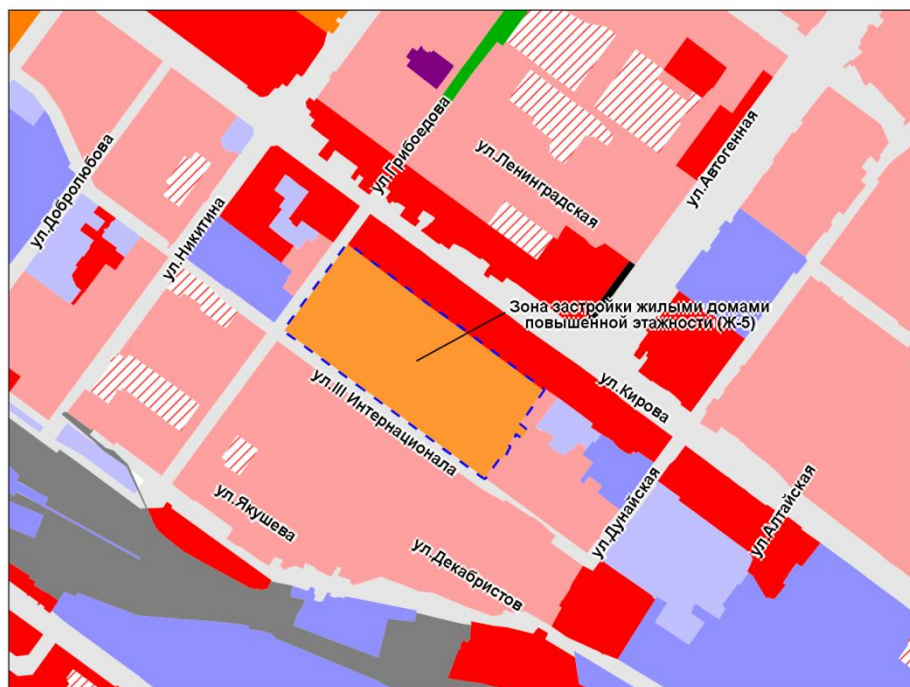
Фрагмент карты градостроительного зонирования территории города Новосибирска



Масштаб 1 : 15 000

Приложение 96
к решению Совета депутатов
города Новосибирска
от _____ № _____

Фрагмент карты градостроительного зонирования территории города Новосибирска



Масштаб 1 : 15 000

Приложение 97
к решению Совета депутатов
города Новосибирска
от _____ № _____

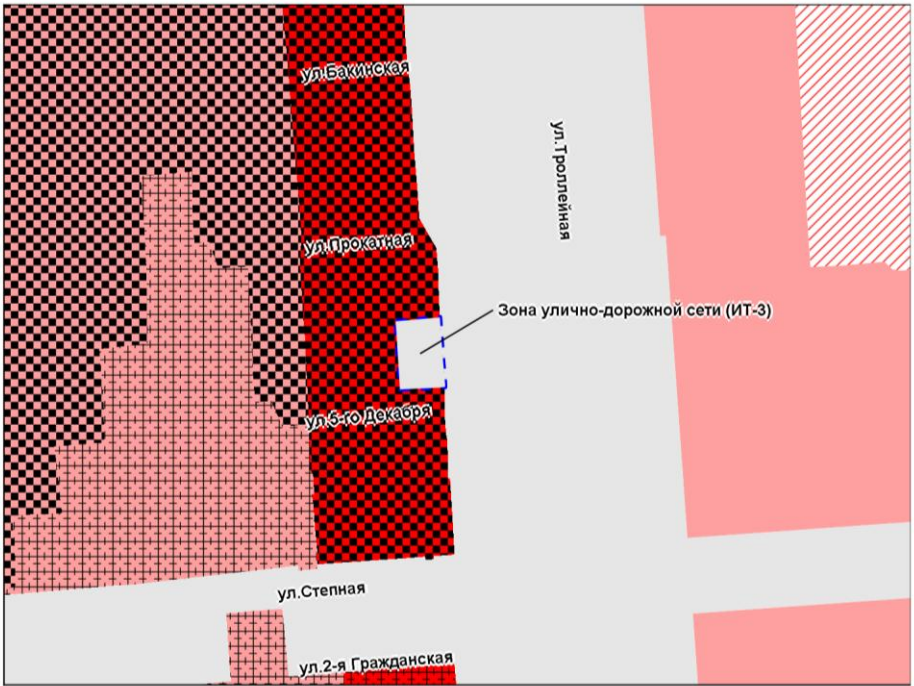
Фрагмент карты градостроительного зонирования территории города Новосибирска



Масштаб 1 : 2 000

Приложение 98
к решению Совета депутатов
города Новосибирска
от _____ № _____

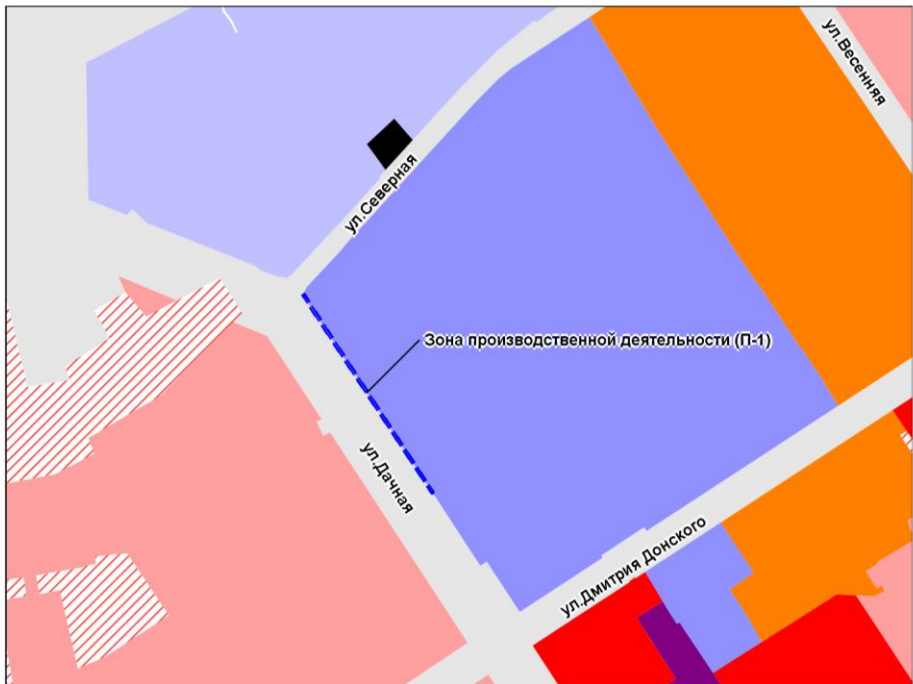
Фрагмент карты градостроительного зонирования территории города Новосибирска



Масштаб 1 : 3 000

Приложение 99
к решению Совета депутатов
города Новосибирска
от _____ № _____

Фрагмент карты градостроительного зонирования территории города Новосибирска



Масштаб 1 : 5 000

Приложение 100
к решению Совета депутатов
города Новосибирска
от _____ № _____

Фрагмент карты градостроительного зонирования территории города Новосибирска



Масштаб 1 : 2 000

Приложение 101
к решению Совета депутатов
города Новосибирска
от _____ № _____

Фрагмент карты градостроительного зонирования территории города Новосибирска



Масштаб 1 : 15 000

Приложение 102
к решению Совета депутатов
города Новосибирска
от _____ № _____

Фрагмент карты градостроительного зонирования территории города Новосибирска



Масштаб 1 : 10 000

Приложение 103
к решению Совета депутатов
города Новосибирска
от _____ № _____

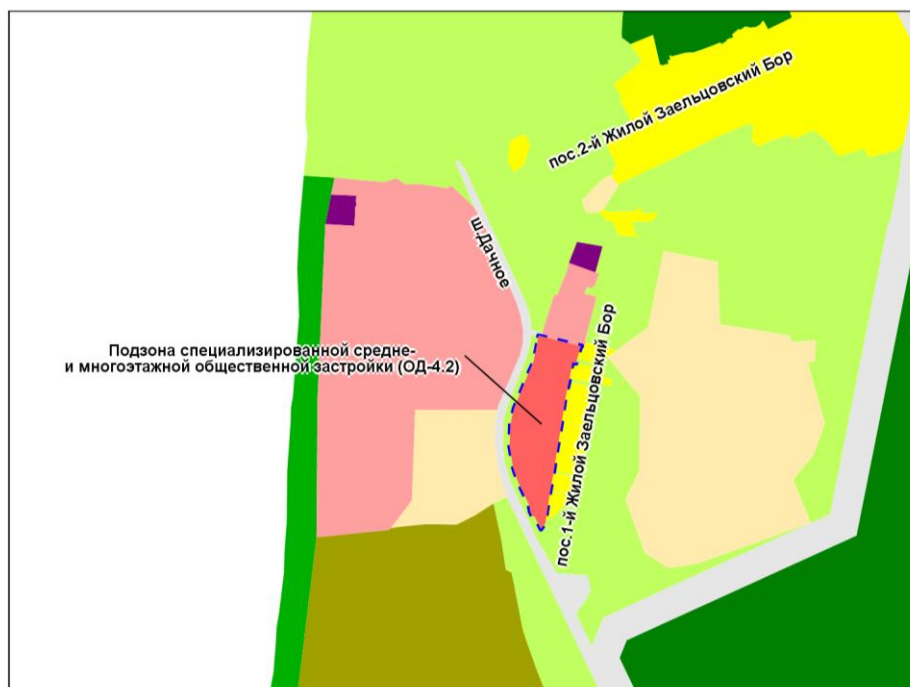
Фрагмент карты градостроительного зонирования территории города Новосибирска



Масштаб 1 : 5 000

Приложение 104
к решению Совета депутатов
города Новосибирска
от _____ № _____

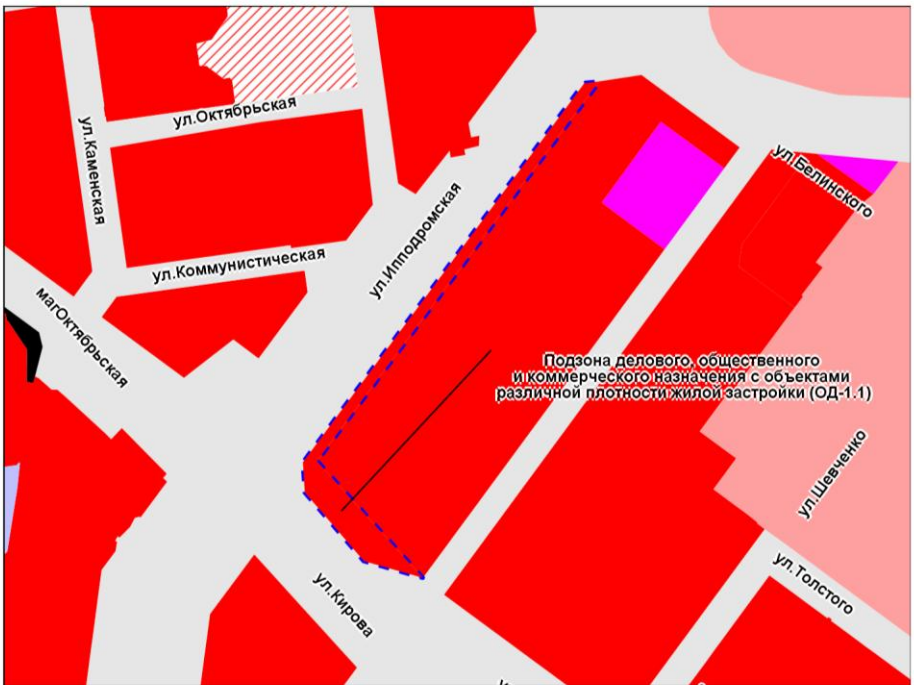
Фрагмент карты градостроительного зонирования территории города Новосибирска



Масштаб 1 : 10 000

Приложение 105
к решению Совета депутатов
города Новосибирска
от _____ № _____

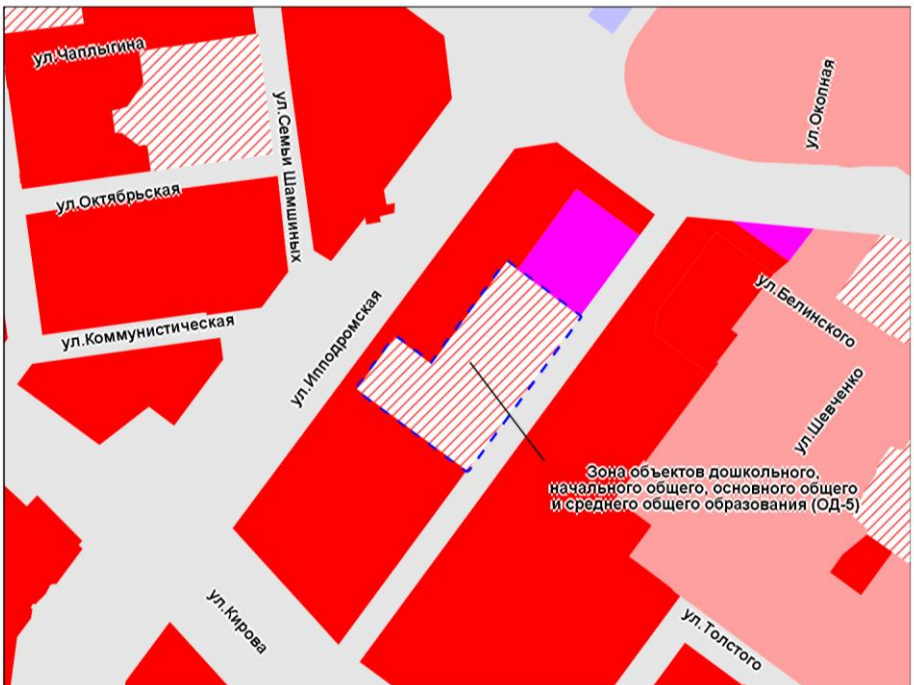
Фрагмент карты градостроительного зонирования территории города Новосибирска



Масштаб 1 : 7 000

Приложение 106
к решению Совета депутатов
города Новосибирска
от _____ № _____

Фрагмент карты градостроительного зонирования территории города Новосибирска



Масштаб 1 : 7 000

Приложение 107
к решению Совета депутатов
города Новосибирска
от _____ № _____

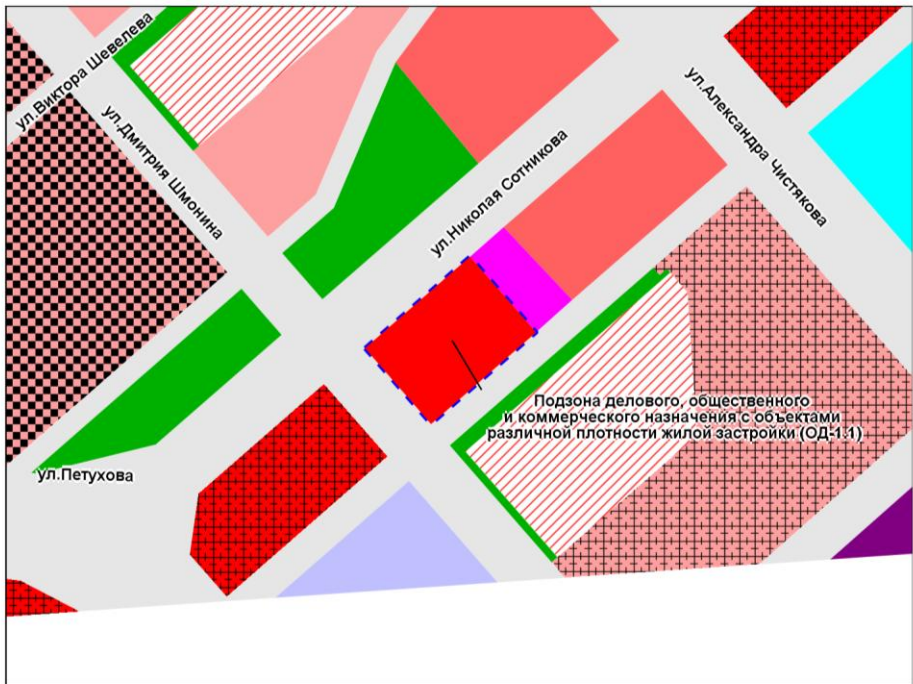
Фрагмент карты градостроительного зонирования территории города Новосибирска



Масштаб 1 : 5 000

Приложение 108
к решению Совета депутатов
города Новосибирска
от _____ № _____

Фрагмент карты градостроительного зонирования территории города Новосибирска



Масштаб 1 : 7 000

Приложение 109
к решению Совета депутатов
города Новосибирска
от _____ № _____

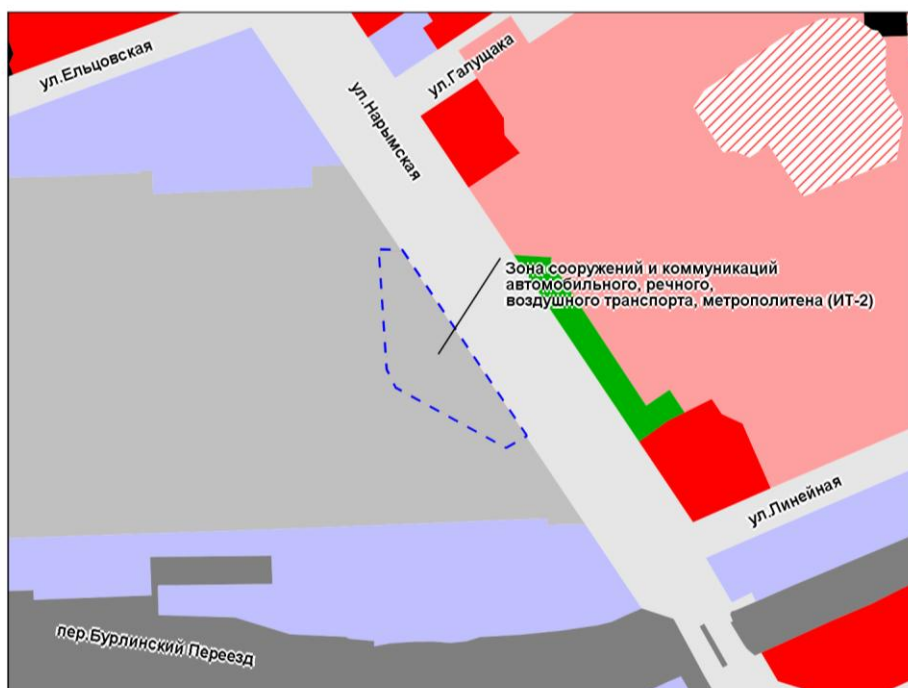
Фрагмент карты градостроительного зонирования территории города Новосибирска



Масштаб 1 : 3 000

Приложение 110
к решению Совета депутатов
города Новосибирска
от _____ № _____

Фрагмент карты градостроительного зонирования территории города Новосибирска



Масштаб 1 : 5 000

Приложение 111
к решению Совета депутатов
города Новосибирска
от _____ № _____

Фрагмент карты градостроительного зонирования территории города Новосибирска



Масштаб 1 : 5 000

Приложение 112
к решению Совета депутатов
города Новосибирска
от _____ № _____

Фрагмент карты градостроительного зонирования территории города Новосибирска



Масштаб 1 : 2 000

Приложение 113
к решению Совета депутатов
города Новосибирска
от _____ № _____

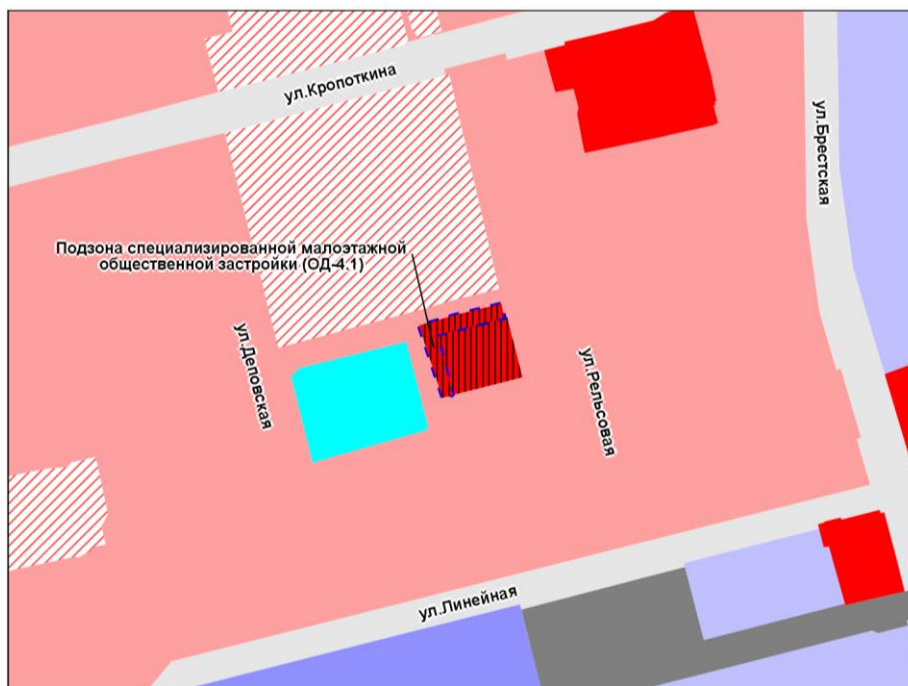
Фрагмент карты градостроительного зонирования территории города Новосибирска



Масштаб 1 : 4 000

Приложение 114
к решению Совета депутатов
города Новосибирска
от _____ № _____

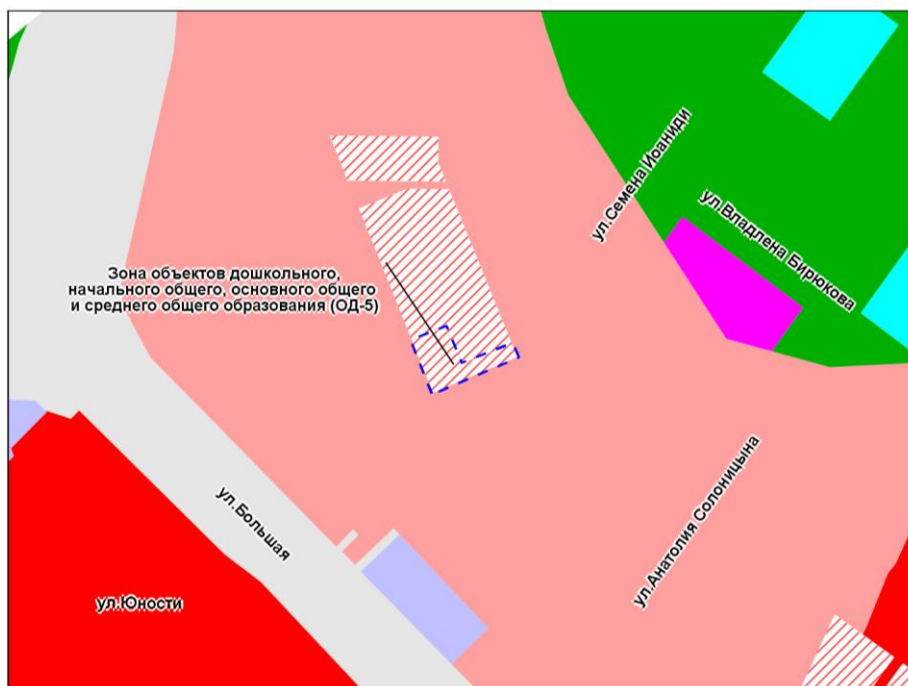
Фрагмент карты градостроительного зонирования территории города Новосибирска



Масштаб 1 : 5 000

Приложение 115
к решению Совета депутатов
города Новосибирска
от _____ № _____

Фрагмент карты градостроительного зонирования территории города Новосибирска

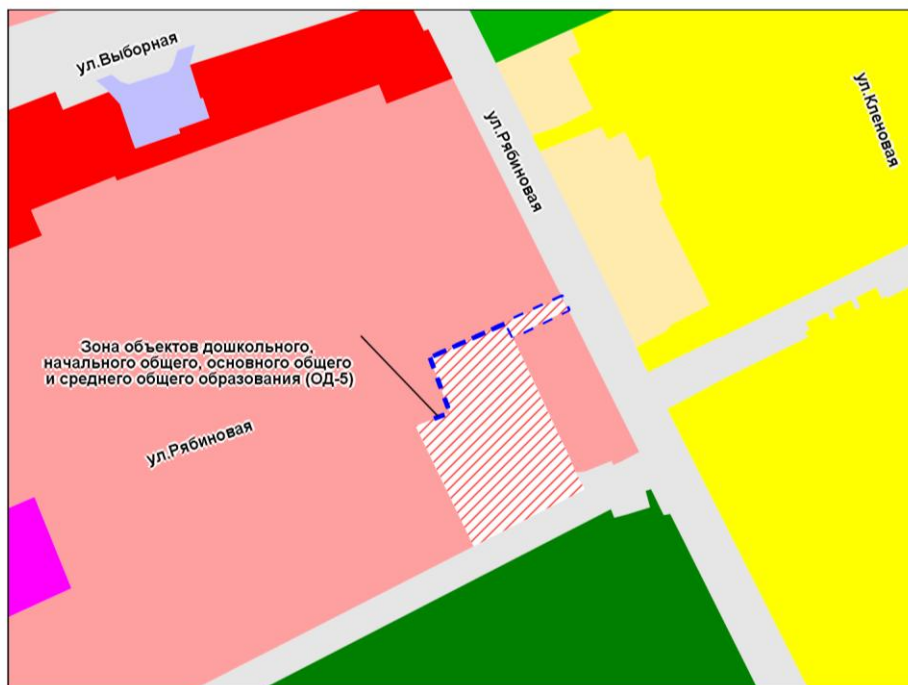


Масштаб 1 : 10 000



Приложение 116
к решению Совета депутатов
города Новосибирска
от _____ № _____

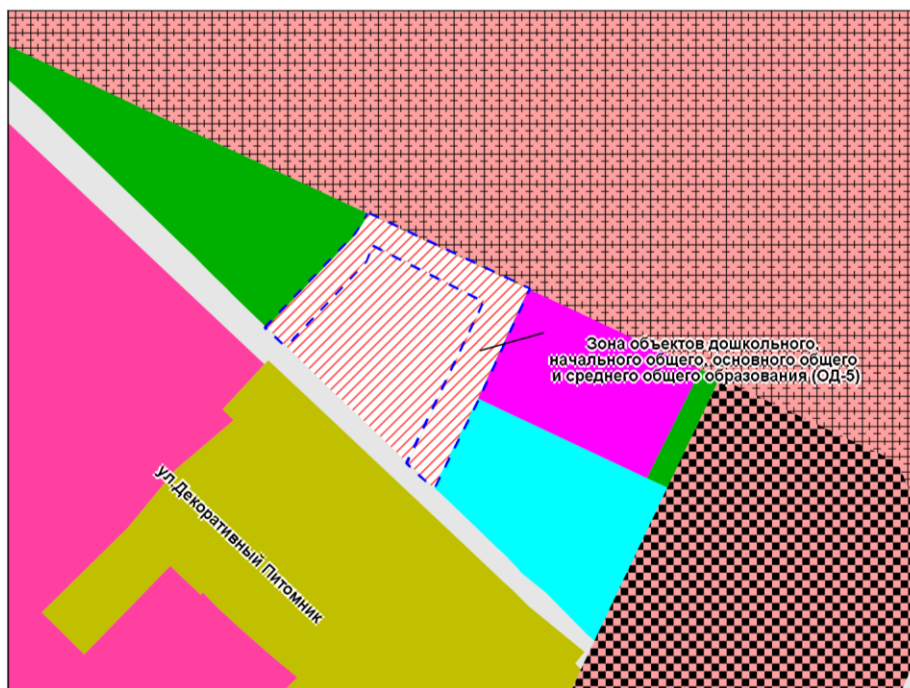
Фрагмент карты градостроительного зонирования территории города Новосибирска



Масштаб 1 : 5 000

Приложение 117
к решению Совета депутатов
города Новосибирска
от _____ № _____

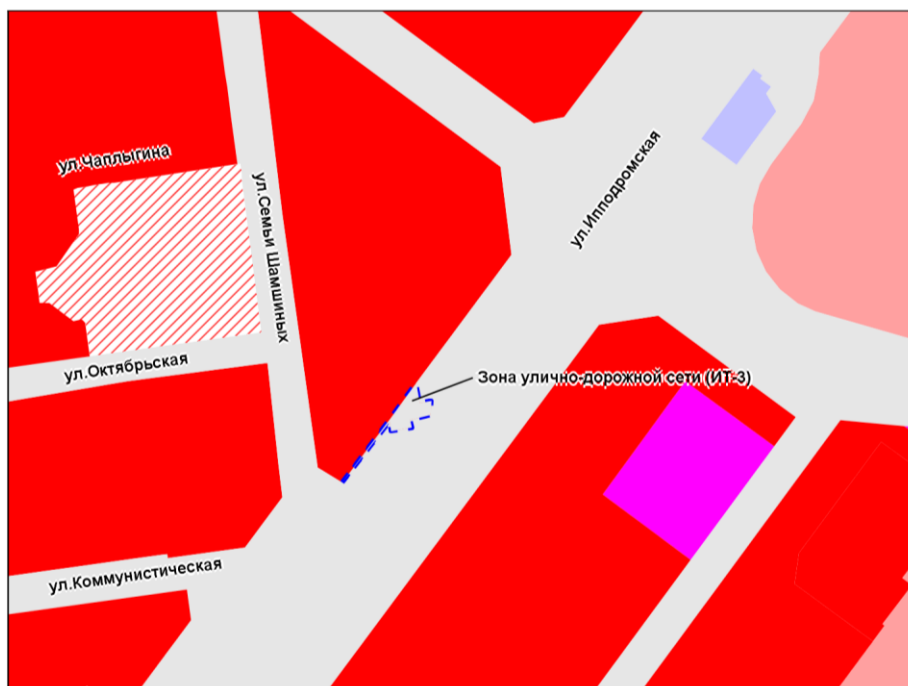
Фрагмент карты градостроительного зонирования территории города Новосибирска



Масштаб 1 : 5 000

Приложение 118
к решению Совета депутатов
города Новосибирска
от _____ № _____

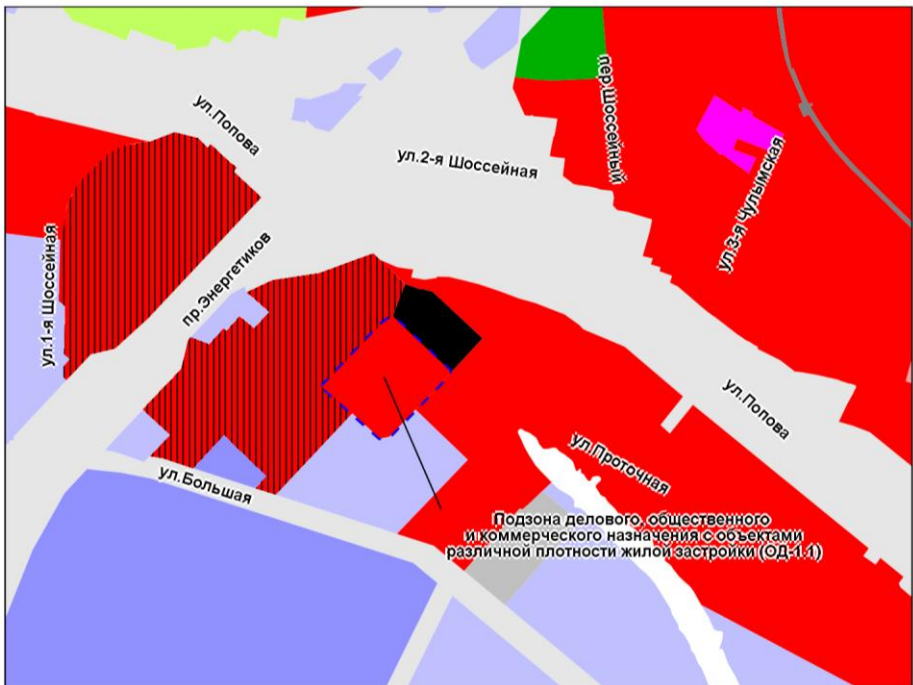
Фрагмент карты градостроительного зонирования территории города Новосибирска



Масштаб 1 : 5 000

Приложение 119
к решению Совета депутатов
города Новосибирска
от _____ № _____

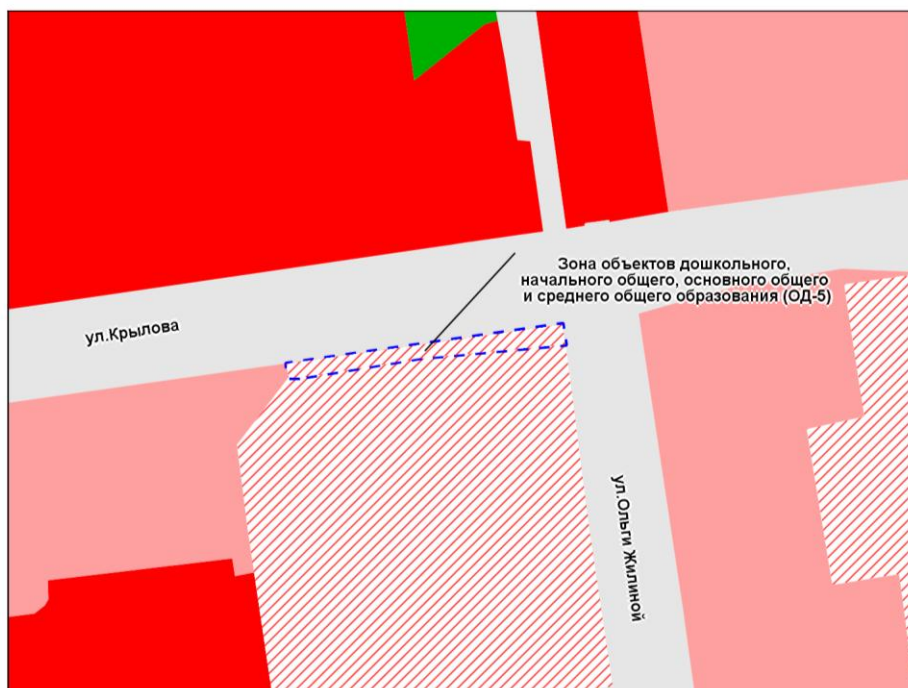
Фрагмент карты градостроительного зонирования территории города Новосибирска



Масштаб 1 : 10 000

Приложение 120
к решению Совета депутатов
города Новосибирска
от _____ № _____

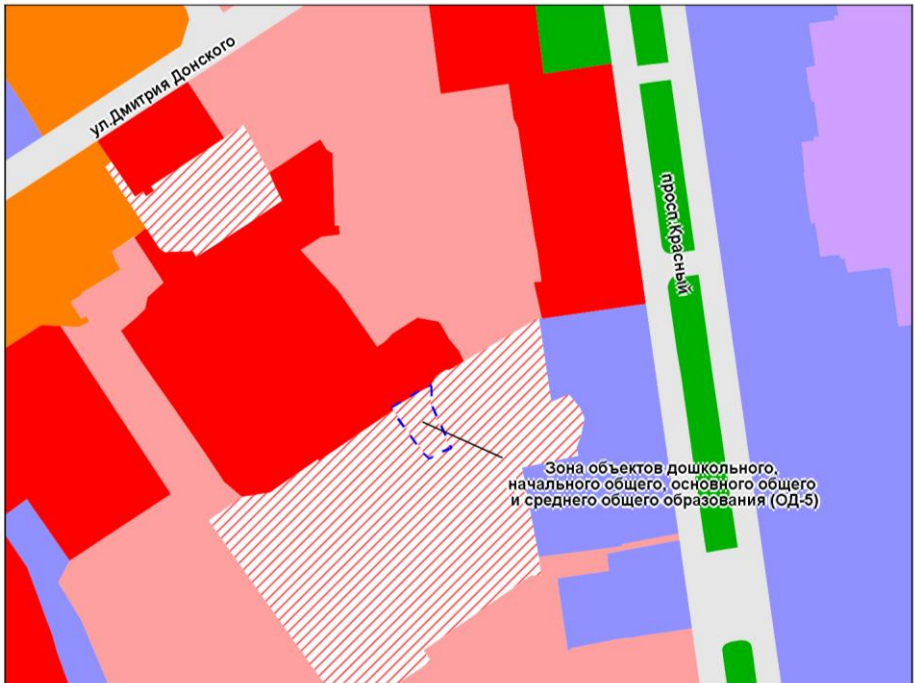
Фрагмент карты градостроительного зонирования территории города Новосибирска



Масштаб 1 : 2 000

Приложение 121
к решению Совета депутатов
города Новосибирска
от _____ № _____

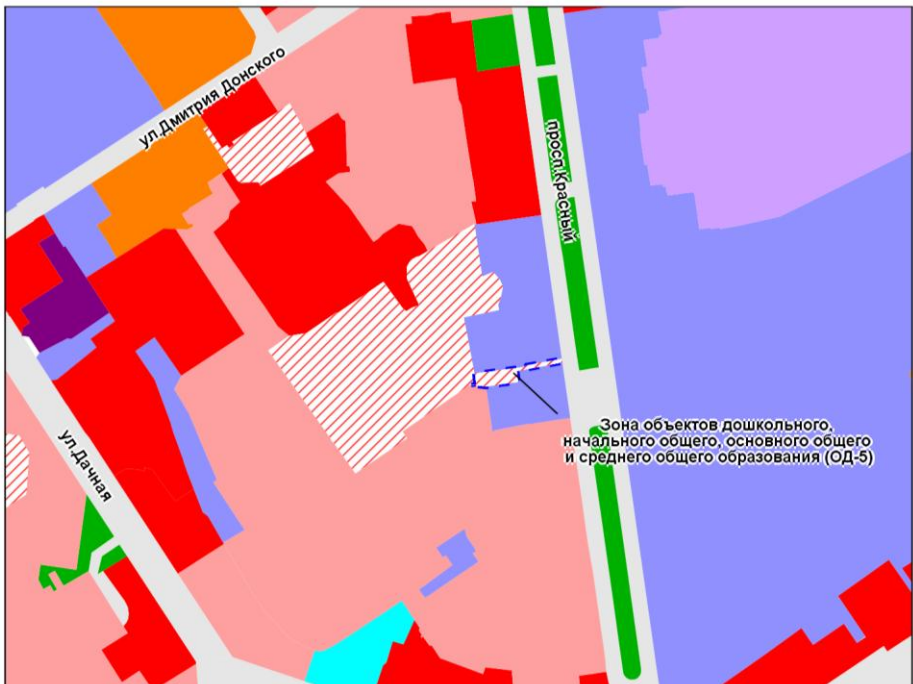
Фрагмент карты градостроительного зонирования территории города Новосибирска



Масштаб 1 : 5 000

Приложение 122
к решению Совета депутатов
города Новосибирска
от _____ № _____

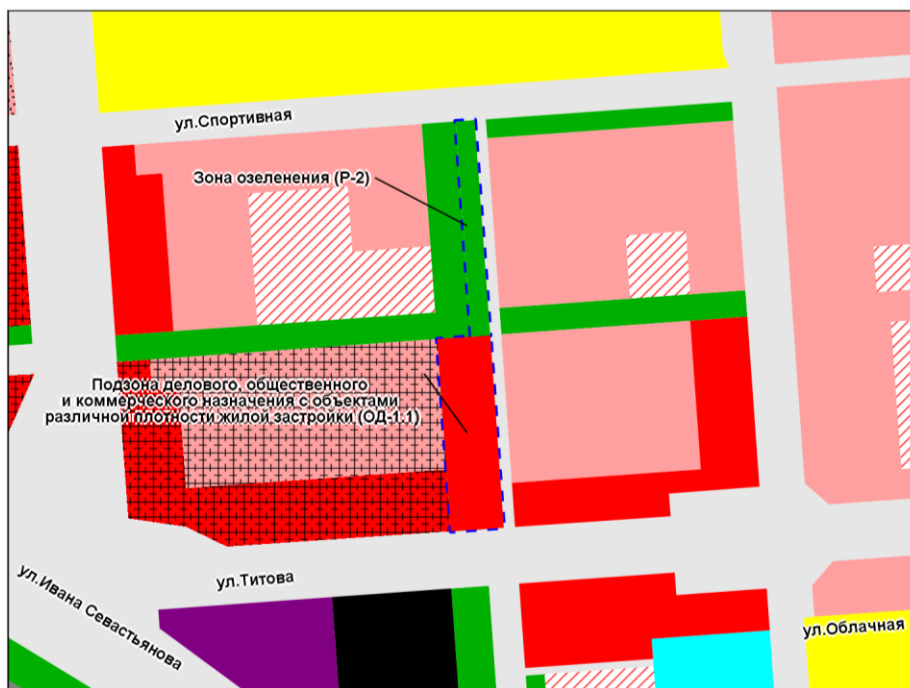
Фрагмент карты градостроительного зонирования территории города Новосибирска



Масштаб 1 : 8 000

Приложение 123
к решению Совета депутатов
города Новосибирска
от _____ № _____

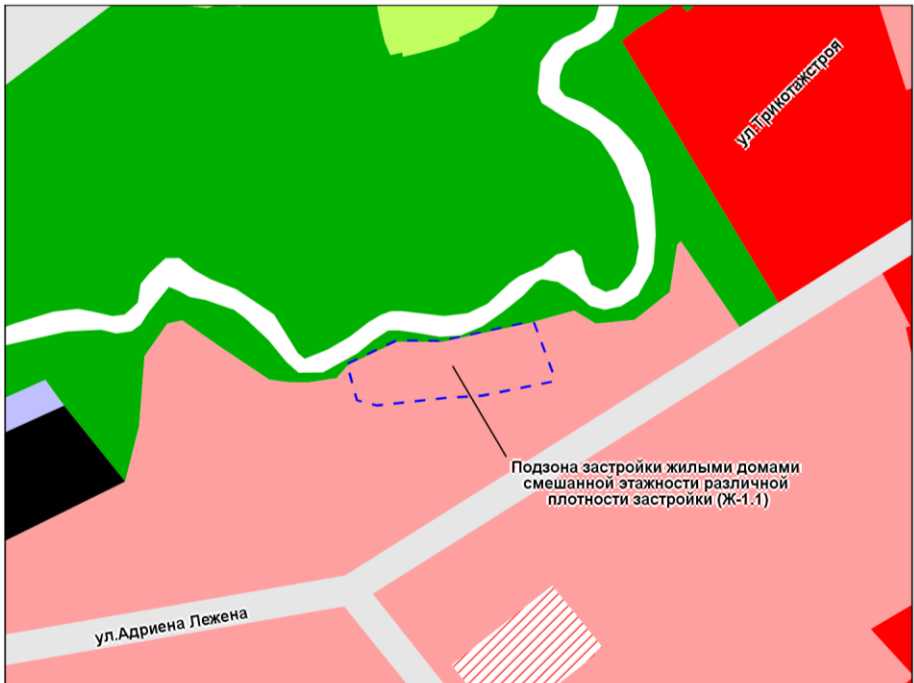
Фрагмент карты градостроительного зонирования территории города Новосибирска



Масштаб 1 : 10 000

Приложение 124
к решению Совета депутатов
города Новосибирска
от _____ № _____

Фрагмент карты градостроительного зонирования территории города Новосибирска



Масштаб 1 : 5 000

Приложение 125
к решению Совета депутатов
города Новосибирска
от _____ № _____

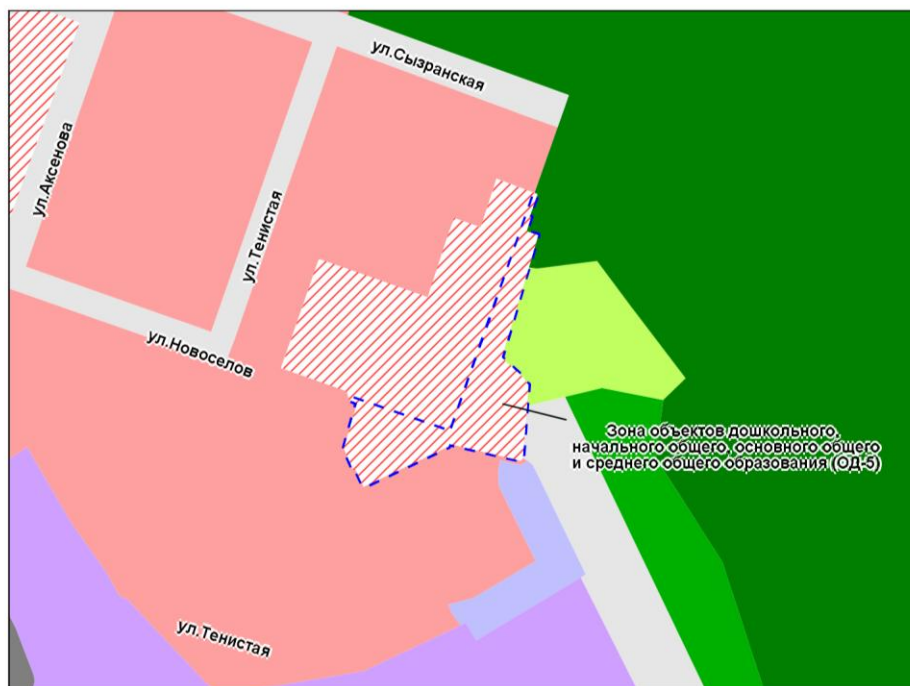
Фрагмент карты градостроительного зонирования территории города Новосибирска



Масштаб 1 : 5 000

Приложение 126
к решению Совета депутатов
города Новосибирска
от _____ № _____

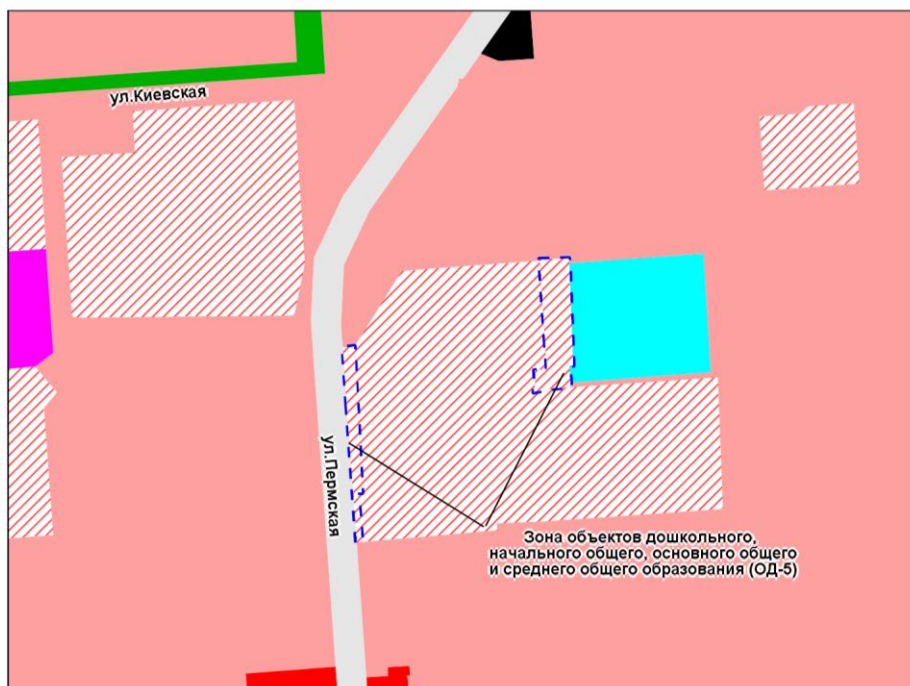
Фрагмент карты градостроительного зонирования территории города Новосибирска



Масштаб 1 : 5 000

Приложение 127
к решению Совета депутатов
города Новосибирска
от _____ № _____

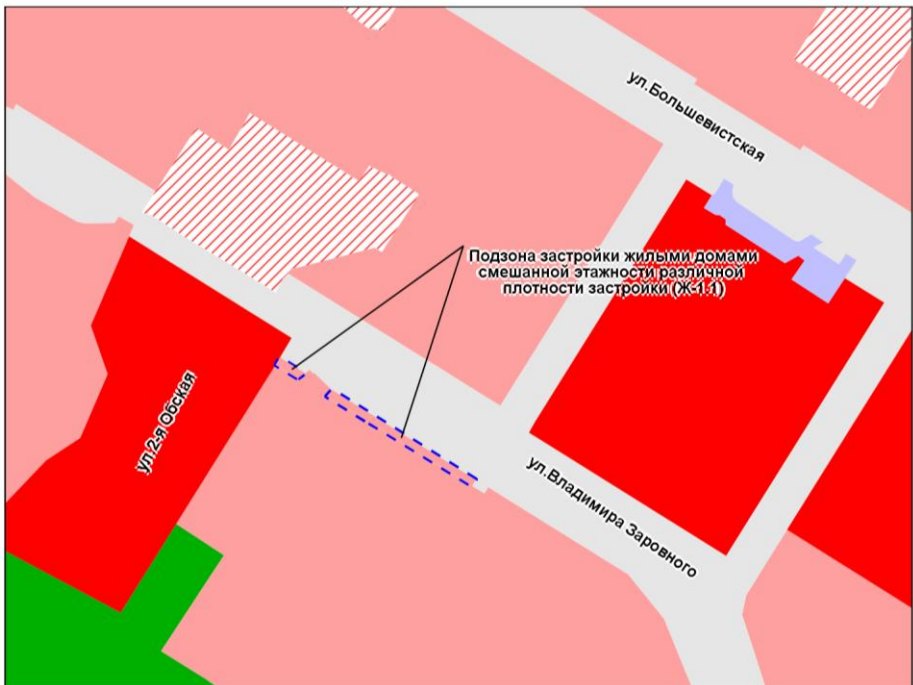
Фрагмент карты градостроительного зонирования территории города Новосибирска



Масштаб 1 : 5 000

Приложение 128
к решению Совета депутатов
города Новосибирска
от _____ № _____

Фрагмент карты градостроительного зонирования территории города Новосибирска



Масштаб 1 : 5 000

Приложение 129
к решению Совета депутатов
города Новосибирска
от _____ № _____

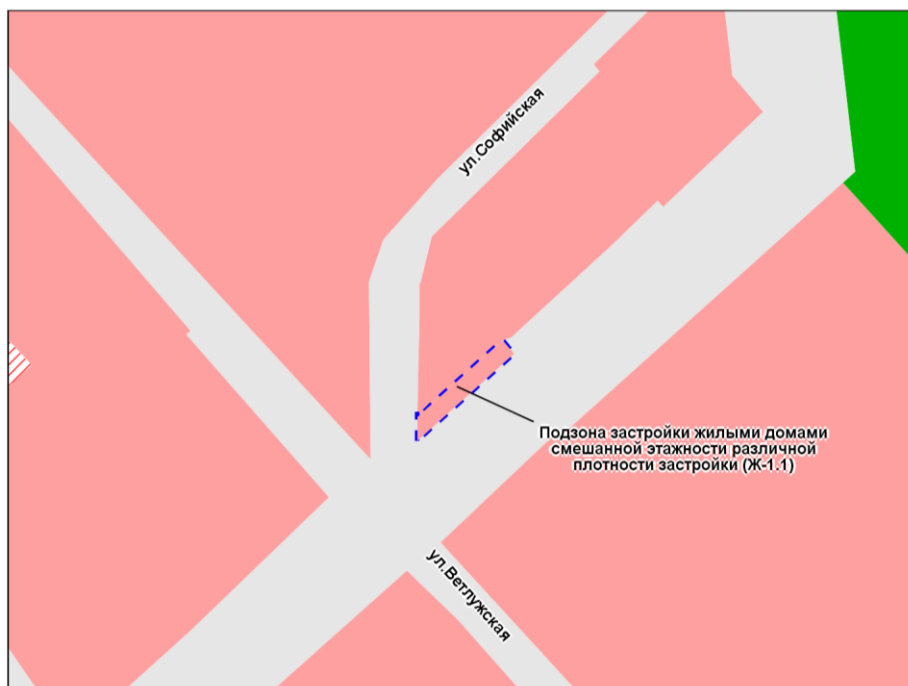
Фрагмент карты градостроительного зонирования территории города Новосибирска



Масштаб 1 : 5 000

Приложение 130
к решению Совета депутатов
города Новосибирска
от _____ № _____

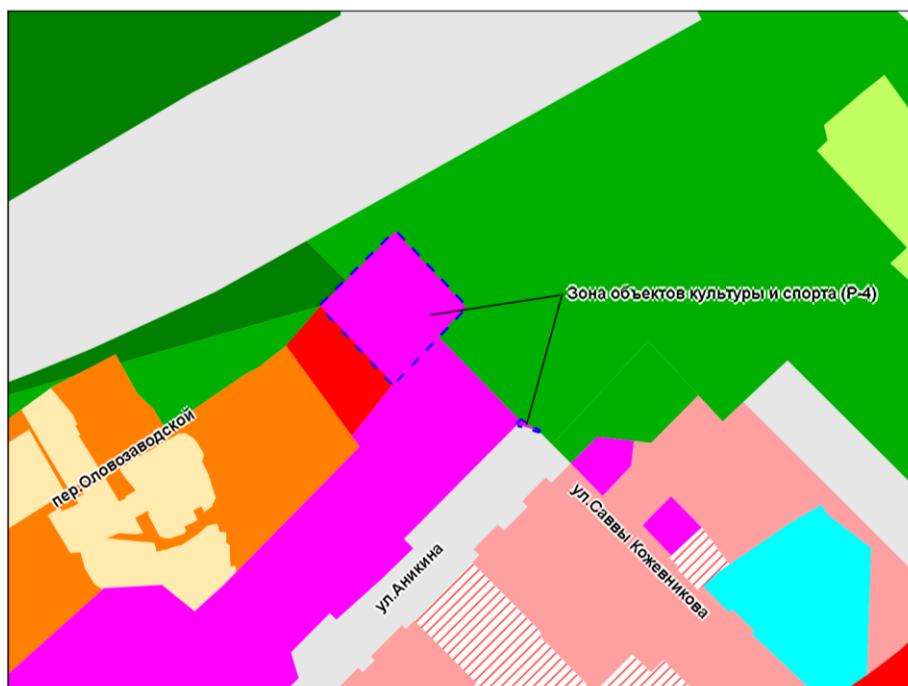
Фрагмент карты градостроительного зонирования территории города Новосибирска



Масштаб 1 : 3 000

Приложение 131
к решению Совета депутатов
города Новосибирска
от _____ № _____

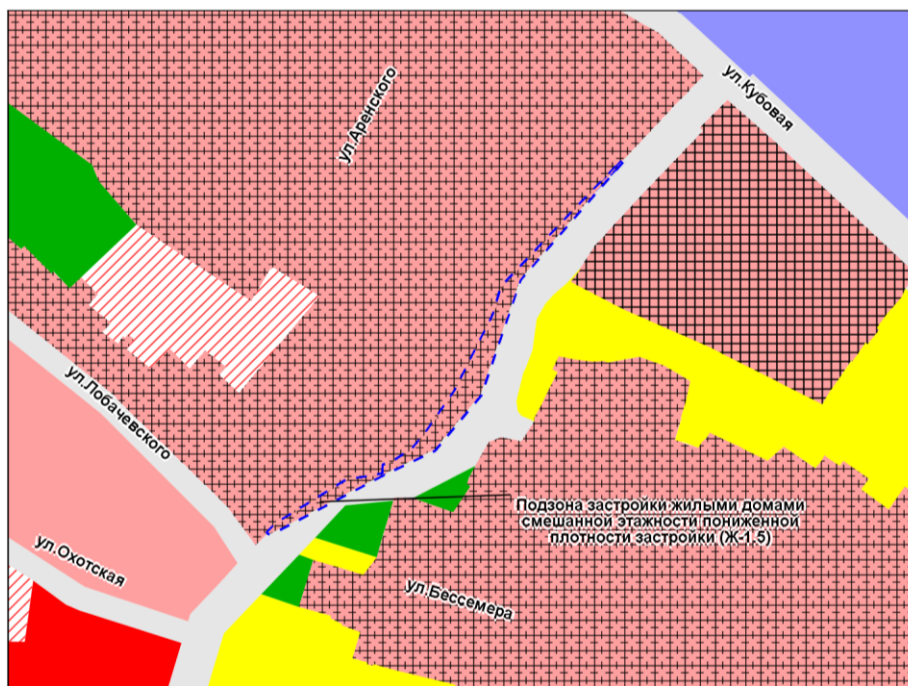
Фрагмент карты градостроительного зонирования территории города Новосибирска



Масштаб 1 : 5 000

Приложение 132
к решению Совета депутатов
города Новосибирска
от _____ № _____

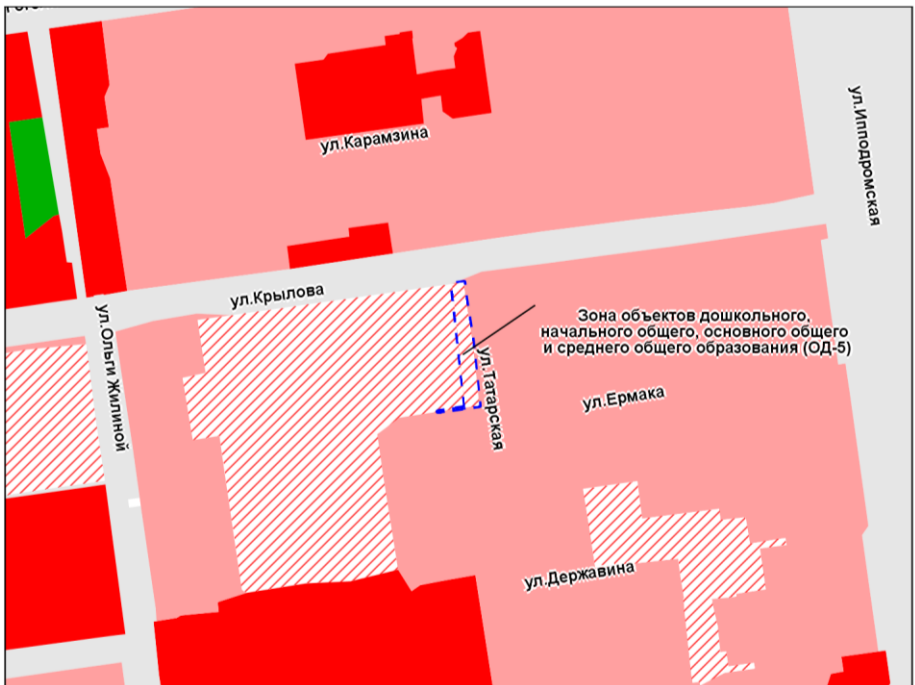
Фрагмент карты градостроительного зонирования территории города Новосибирска



Масштаб 1 : 5 000

Приложение 133
к решению Совета депутатов
города Новосибирска
от _____ № _____

Фрагмент карты градостроительного зонирования территории города Новосибирска



Масштаб 1 : 5 000

Приложение 134
к решению Совета депутатов
города Новосибирска
от _____ № _____

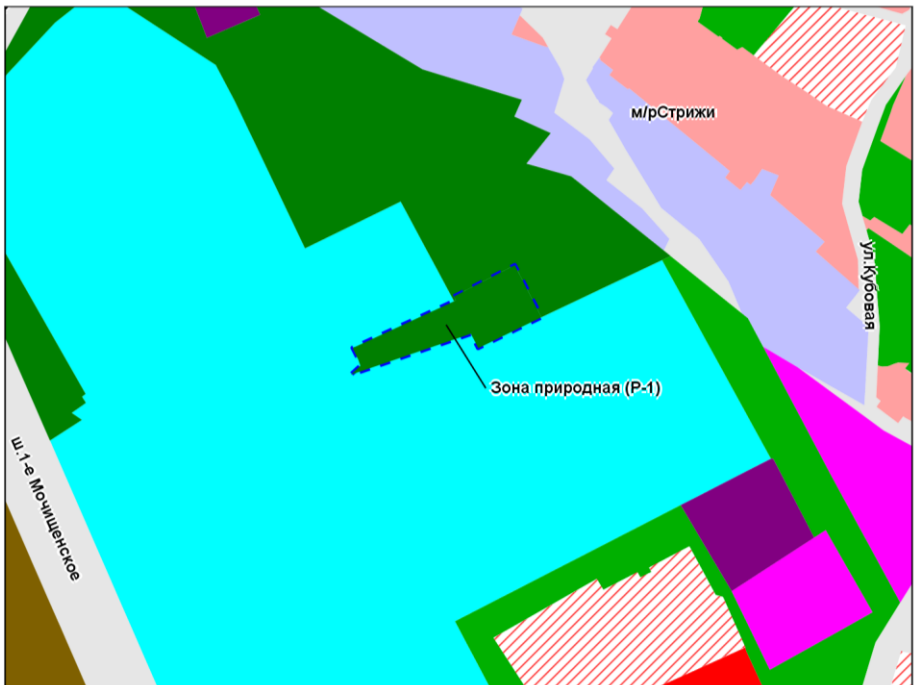
Фрагмент карты градостроительного зонирования территории города Новосибирска



Масштаб 1 : 5 000

Приложение 135
к решению Совета депутатов
города Новосибирска
от _____ № _____

Фрагмент карты градостроительного зонирования территории города Новосибирска



Масштаб 1 : 7 000

Приложение 136
к решению Совета депутатов
города Новосибирска
от _____ № _____

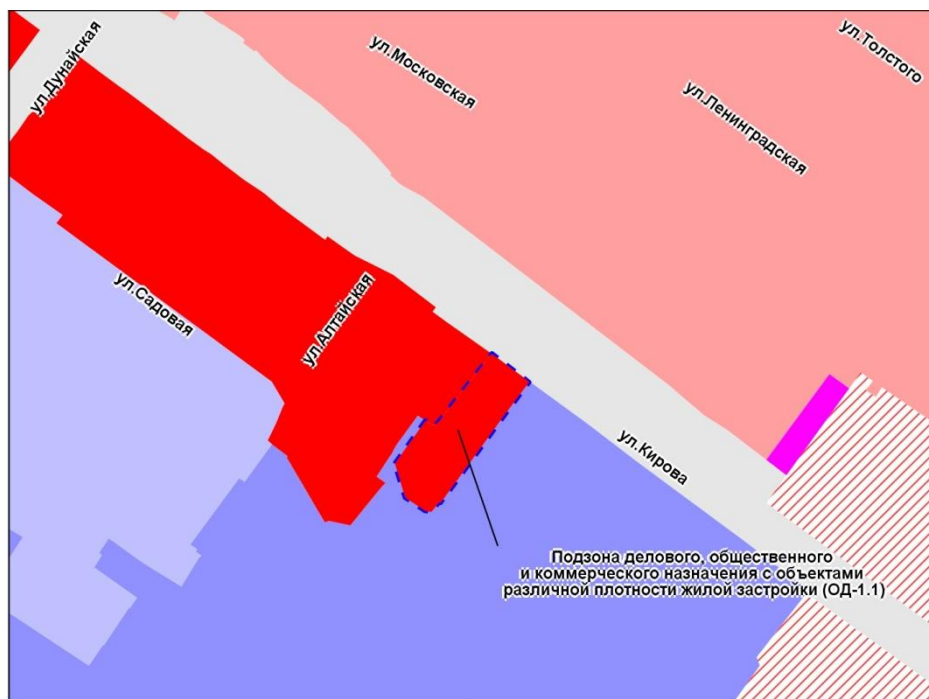
Фрагмент карты градостроительного зонирования территории города Новосибирска



Масштаб 1 : 2 000

Приложение 137
к решению Совета депутатов
города Новосибирска
от _____ № _____

Фрагмент карты градостроительного зонирования территории города Новосибирска

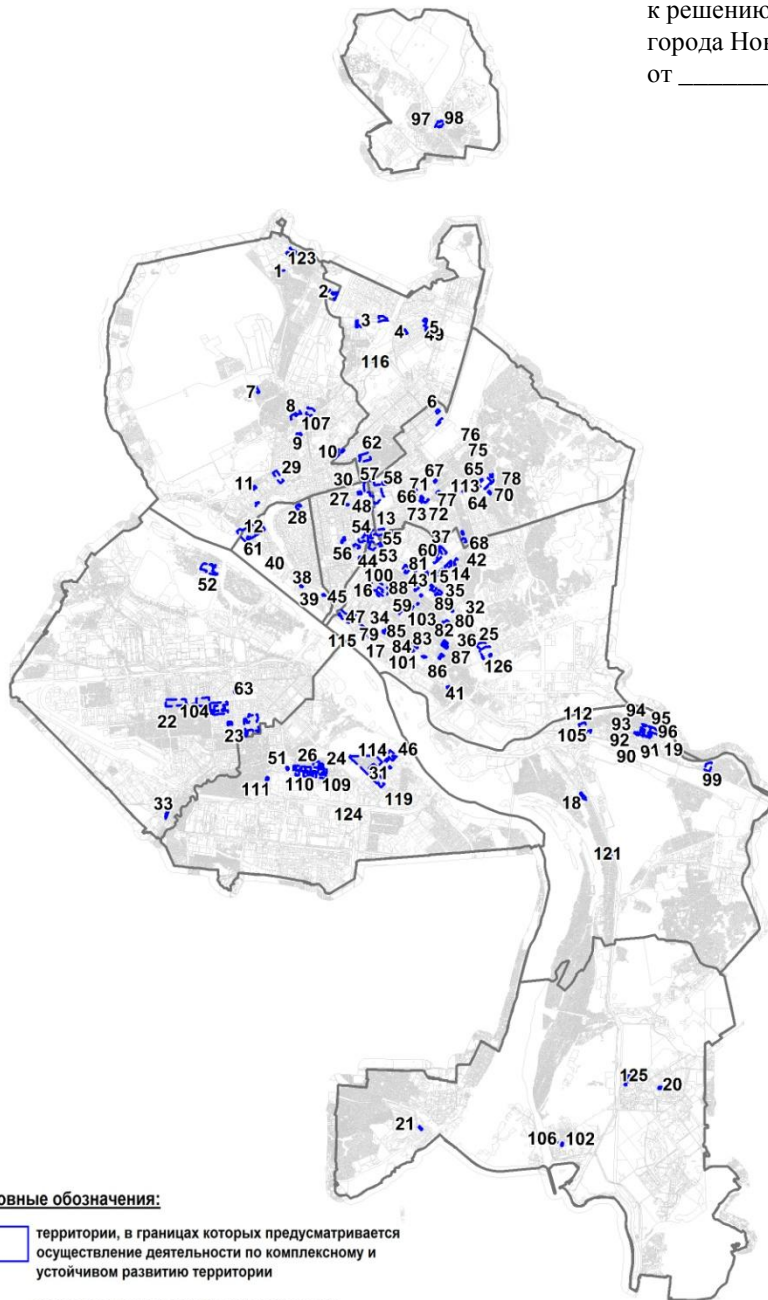


Масштаб 1 : 5 000

Карта границ территорий, предусматривающих осуществление деятельности по комплексному и устойчивому развитию территории

Приложение 138
к решению Совета депутатов
города Новосибирска
от 17.06.2020 № 1881

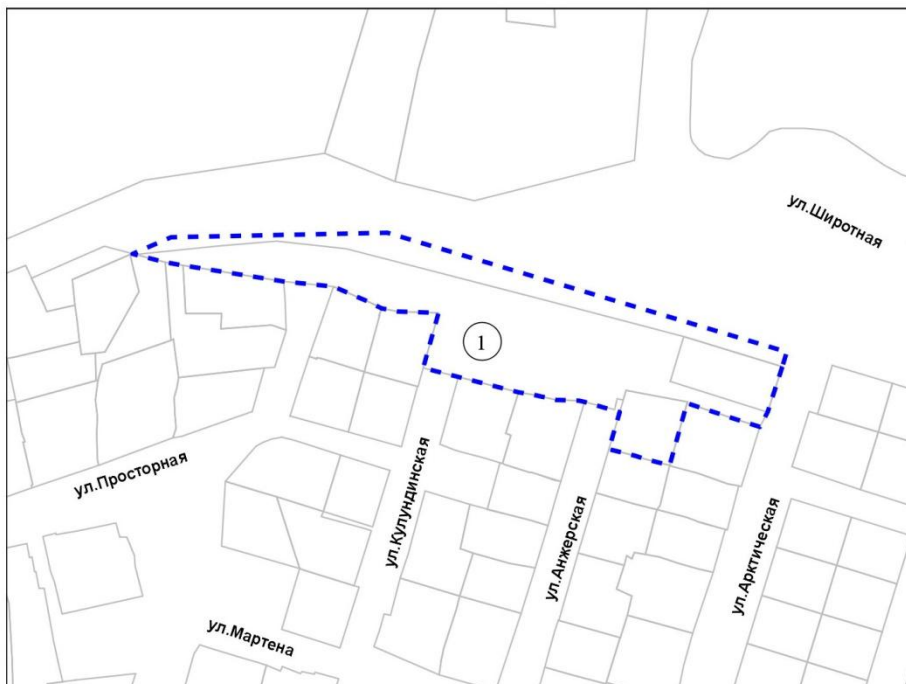
Приложение 8
к решению Совета депутатов
города Новосибирска
от _____ № _____



Приложение 1
к карте границ территорий,
предусматривающих
осуществление деятельности
по комплексному и устойчивому
развитию территорий

Фрагмент карты границ территорий, предусматривающих осуществление
деятельности по комплексному и устойчивому развитию территории

① территория, ограниченная улицами Арктической, Широтной, Просторной

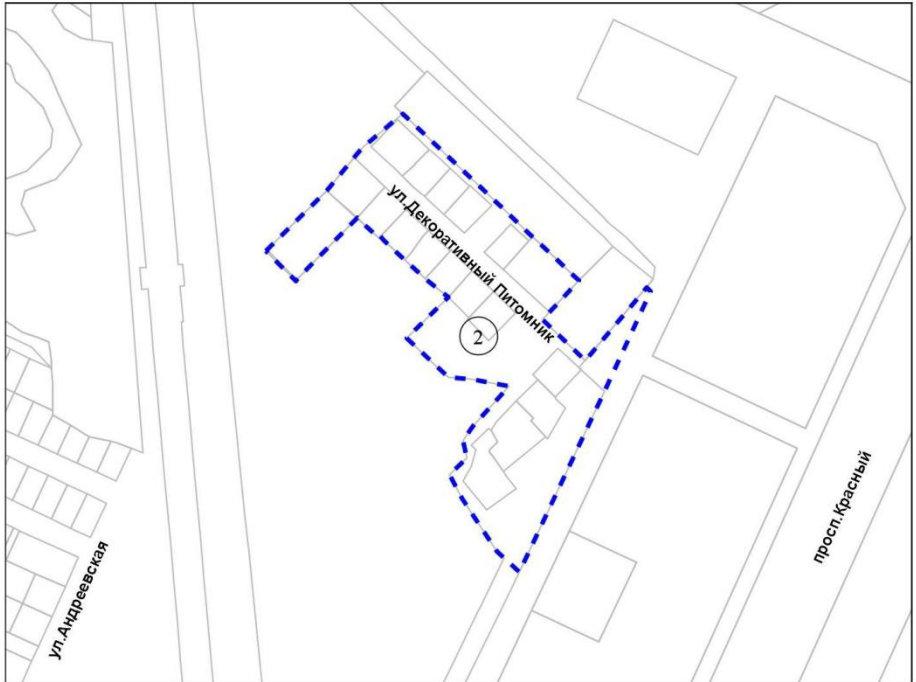


Масштаб 1:3 000

Приложение 2
к карте границ территорий,
предусматривающих
осуществление деятельности
по комплексному и устойчивому
развитию территорий

Фрагмент карты границ территорий, предусматривающих осуществление
деятельности по комплексному и устойчивому развитию территории

② территория по улице Декоративный питомник

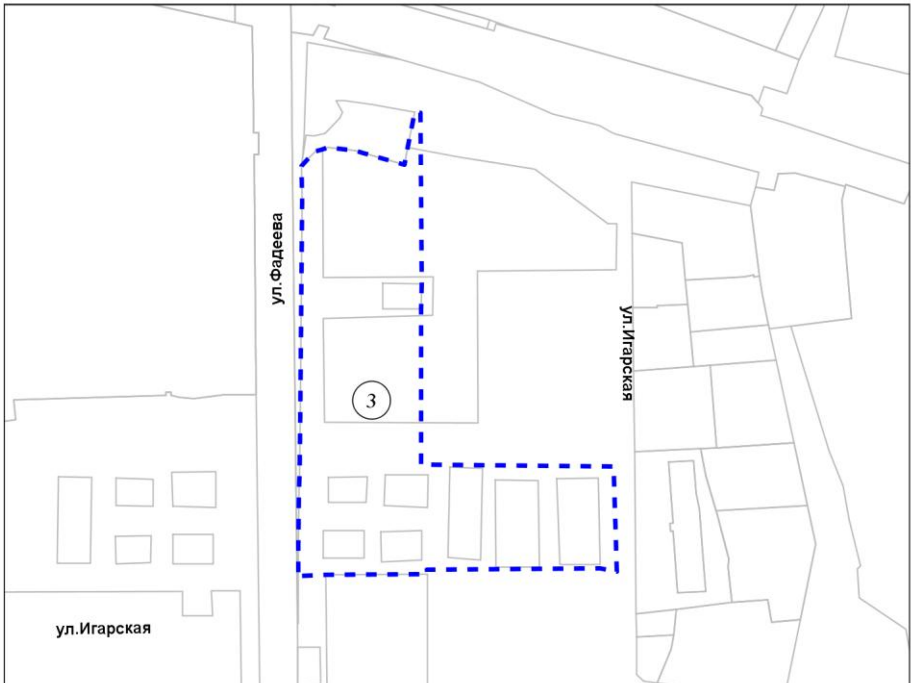


Масштаб 1:7 000

Приложение 3
к карте границ территорий,
предусматривающих
осуществление деятельности по
комплексному и устойчивому
развитию территорий

Фрагмент карты границ территорий, предусматривающих осуществление
деятельности по комплексному и устойчивому развитию территории

③ территория, ограниченная улицами Фадеева и Игарской

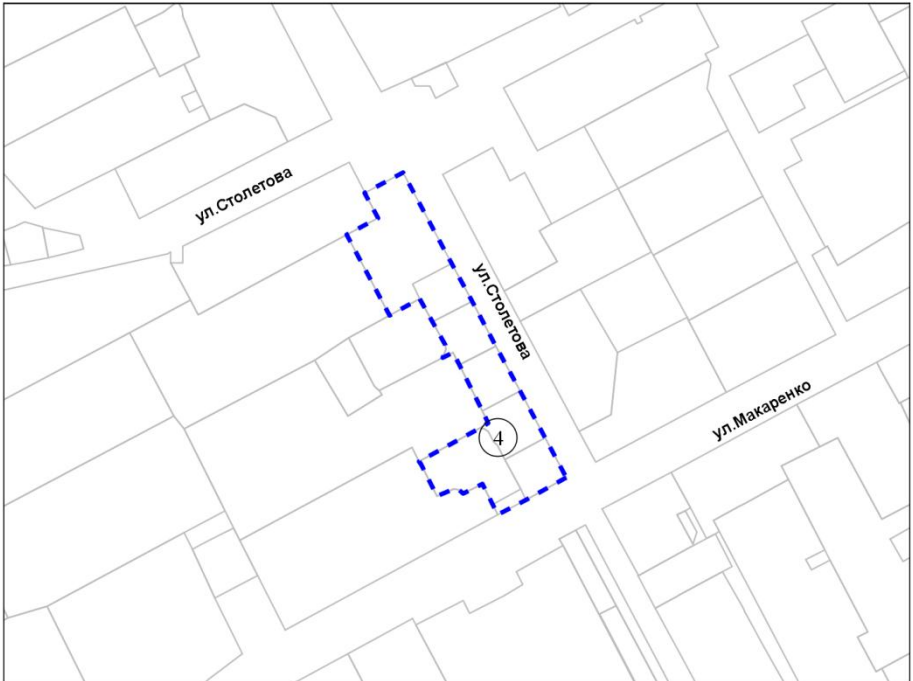


Масштаб 1:4 000

Приложение 4
к карте границ территорий,
предусматривающих
осуществление деятельности
по комплексному и устойчивому
развитию территорий

Фрагмент карты границ территорий, предусматривающих осуществление
деятельности по комплексному и устойчивому развитию территории

④ территория по улице Столетова

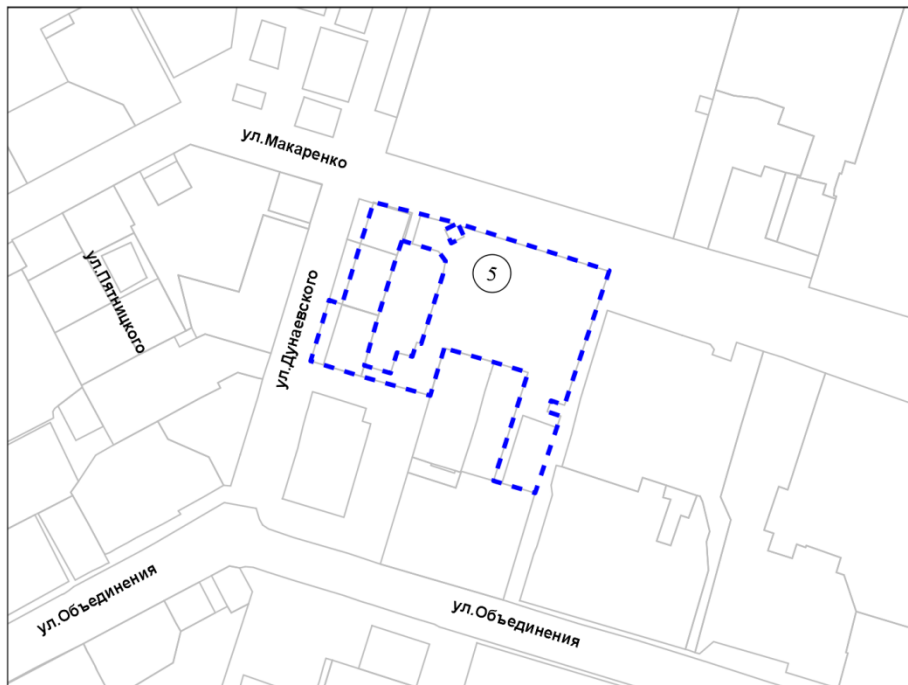


Масштаб 1:5 000

Приложение 5
к карте границ территорий,
предусматривающих
осуществление деятельности
по комплексному и устойчивому
развитию территорий

Фрагмент карты границ территорий, предусматривающих осуществление
деятельности по комплексному и устойчивому развитию территории

⑤ территория, ограниченная улицами Дунаевского и Объединения

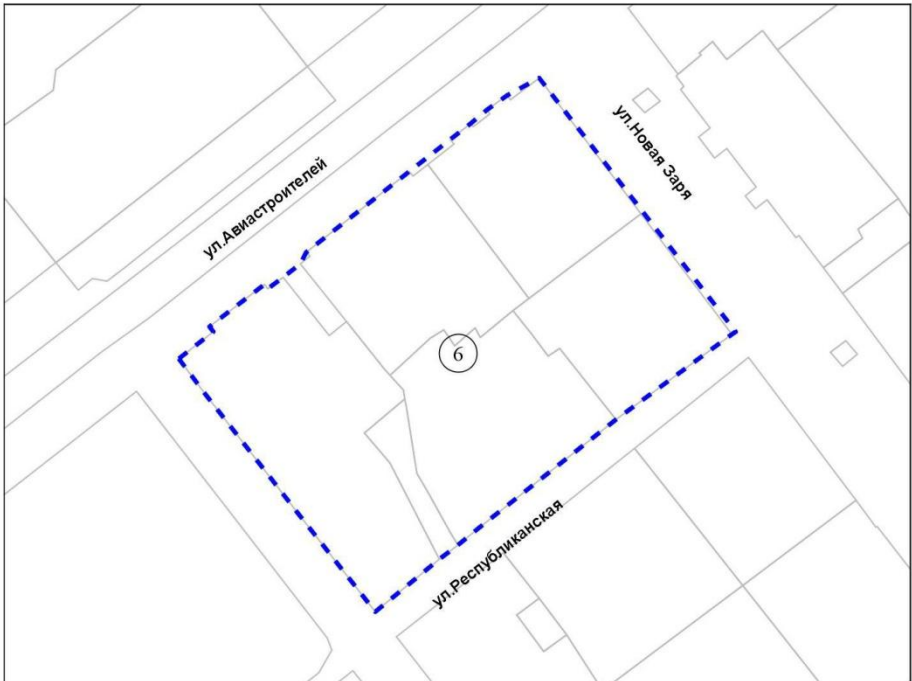


Масштаб 1:5 000

Приложение 6
к карте границ территорий,
предусматривающих
осуществление деятельности
по комплексному и устойчивому
развитию территорий

Фрагмент карты границ территорий, предусматривающих осуществление
деятельности по комплексному и устойчивому развитию территории

- 6 территория, ограниченная улицами Авиастроителей, Новая Заря,
Республиканской

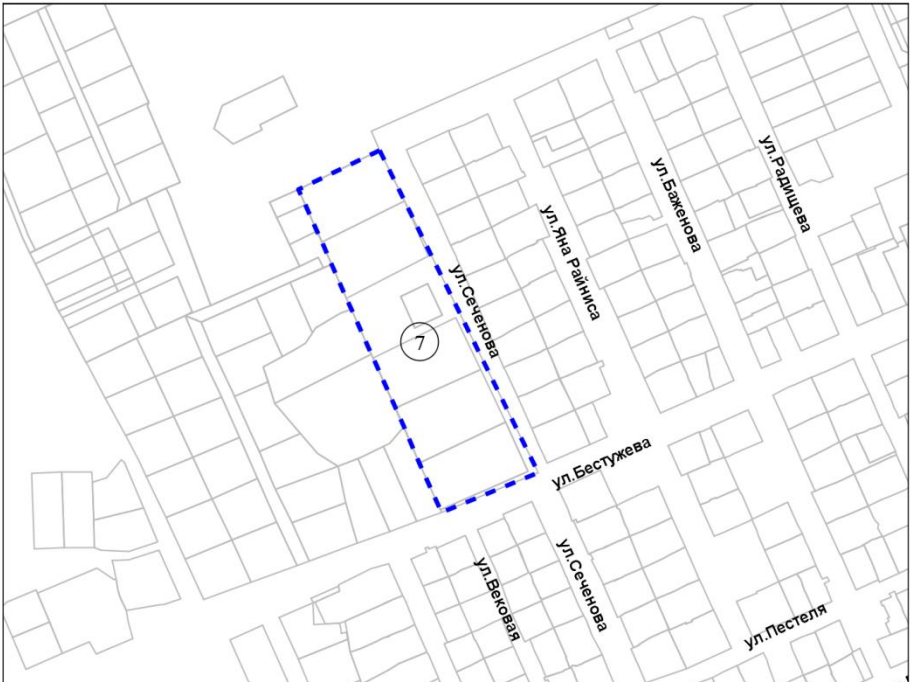


Масштаб 1:2 000

Приложение 7
к карте границ территорий,
предусматривающих
осуществление деятельности
по комплексному и устойчивому
развитию территорий

Фрагмент карты границ территорий, предусматривающих осуществление
деятельности по комплексному и устойчивому развитию территории

7 территория по улице Бестужева

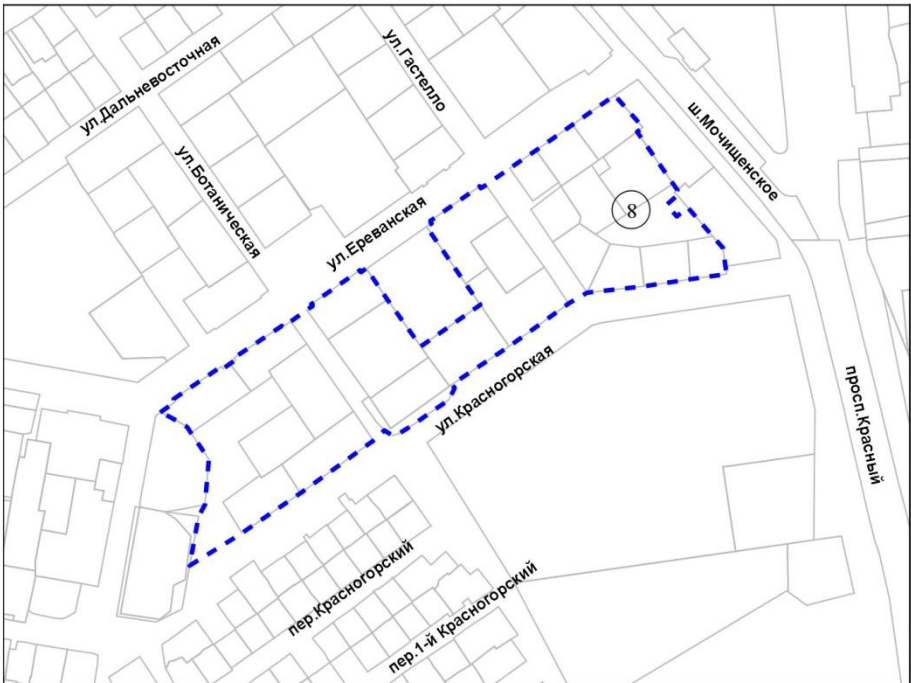


Масштаб 1:5 000

Приложение 8
к карте границ территорий,
предусматривающих
осуществление деятельности
по комплексному и устойчивому
развитию территорий

Фрагмент карты границ территорий, предусматривающих осуществление
деятельности по комплексному и устойчивому развитию территории

- 8 территория, ограниченная улицами Ереванской, Красногорской,
Красным проспектом

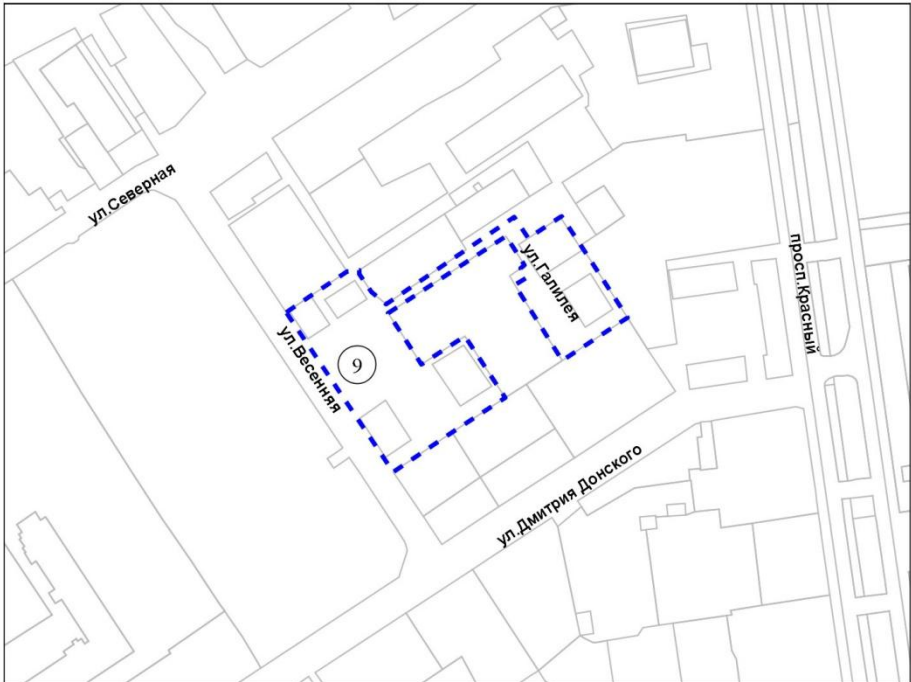


Масштаб 1:5 000

Приложение 9
к карте границ территорий,
предусматривающих
осуществление деятельности
по комплексному и устойчивому
развитию территорий

Фрагмент карты границ территорий, предусматривающих осуществление
деятельности по комплексному и устойчивому развитию территории

- 9 территория, ограниченная улицами Северной, Весенней, Дмитрия
Донского, Красным проспектом

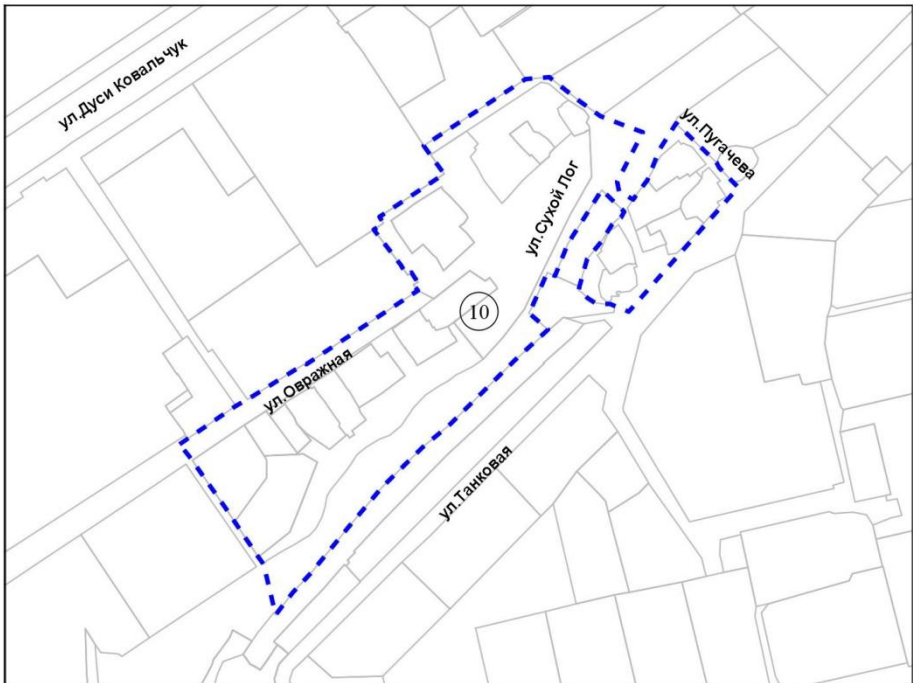


Масштаб 1:5 000

Приложение 10
к карте границ территорий,
предусматривающих
осуществление деятельности
по комплексному и устойчивому
развитию территорий

Фрагмент карты границ территорий, предусматривающих осуществление
деятельности по комплексному и устойчивому развитию территории

- 10 территория, ограниченная улицами Дуси Ковальчук, Танковой, Сухой
Лог

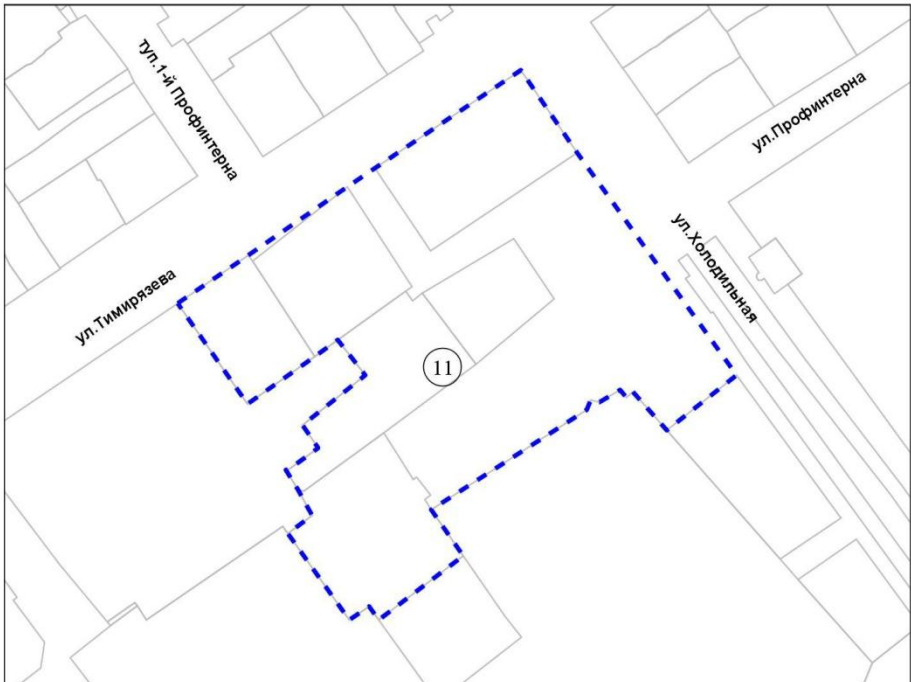


Масштаб 1:5 000

Приложение 11
к карте границ территорий,
предусматривающих
осуществление деятельности
по комплексному и устойчивому
развитию территорий

Фрагмент карты границ территорий, предусматривающих осуществление
деятельности по комплексному и устойчивому развитию территории

⑪ территория, ограниченная улицами Холодильной и Тимирязева

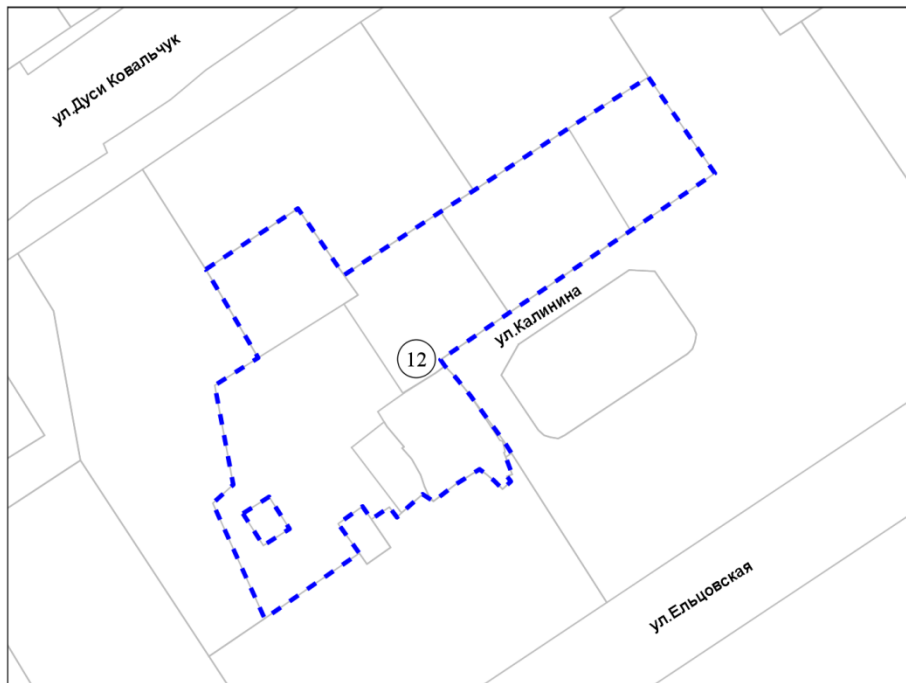


Масштаб 1:2 000

Приложение 12
к карте границ территорий,
предусматривающих
осуществление деятельности
по комплексному и устойчивому
развитию территорий

Фрагмент карты границ территорий, предусматривающих осуществление
деятельности по комплексному и устойчивому развитию территории

12 территория, ограниченная улицами Дуси Ковальчук и Калинина

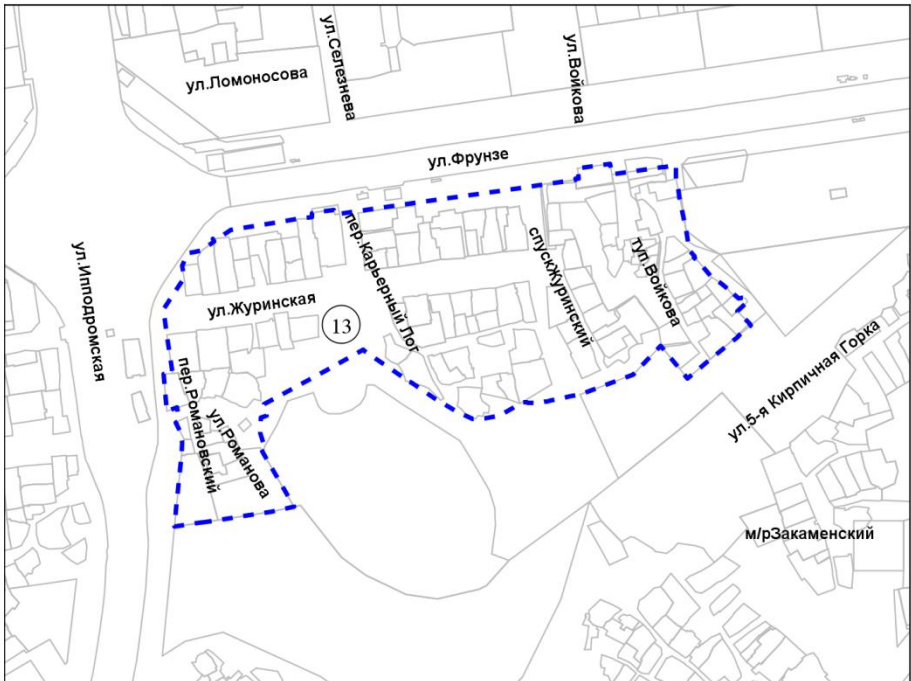


Масштаб 1:2 000

Приложение 13
к карте границ территорий,
предусматривающих
осуществление деятельности
по комплексному и устойчивому
развитию территорий

Фрагмент карты границ территорий, предусматривающих осуществление
деятельности по комплексному и устойчивому развитию территории

- 13 территория, ограниченная улицами Фрунзе, Ипподромской, тупиком
Войкова

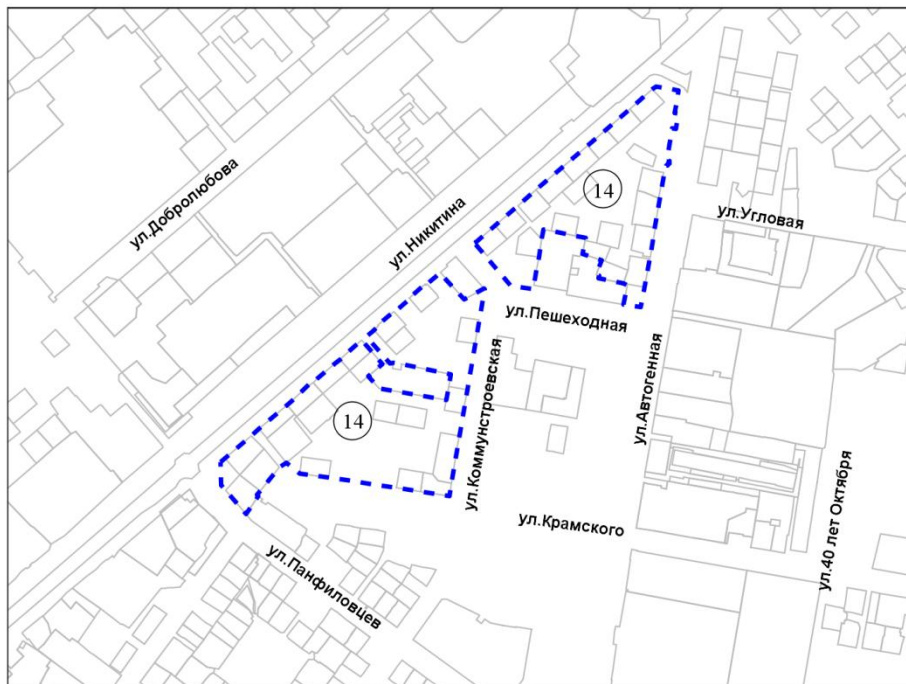


Масштаб 1:7 000

Приложение 14
к карте границ территорий,
предусматривающих
осуществление деятельности
по комплексному и устойчивому
развитию территорий

Фрагмент карты границ территорий, предусматривающих осуществление
деятельности по комплексному и устойчивому развитию территории

⑭ территория, ограниченная улицами Никитина, Автогенной, Панфиловцев

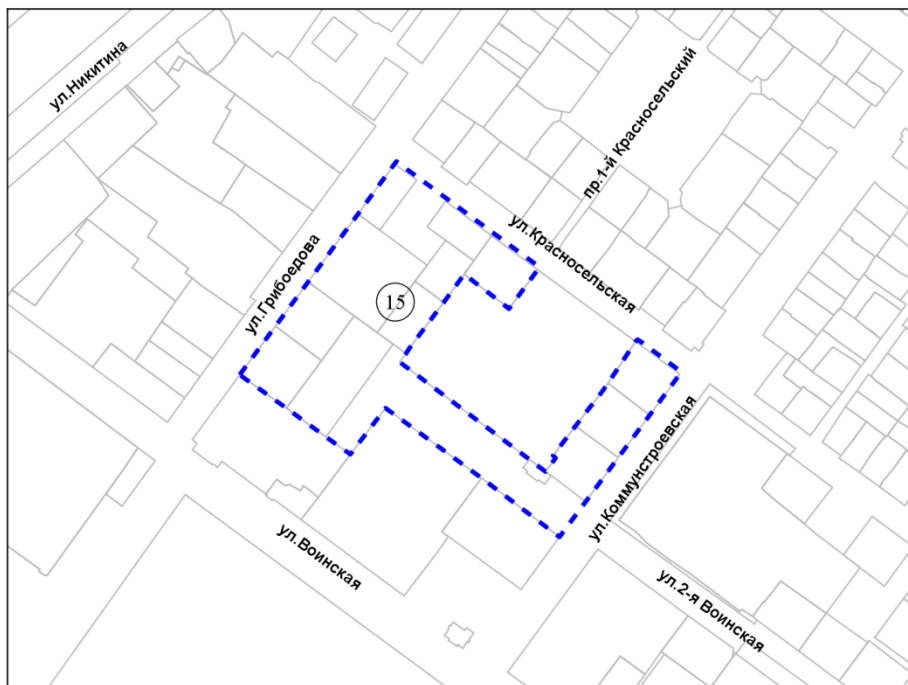


Масштаб 1:10 000

Приложение 15
к карте границ территорий,
предусматривающих
осуществление деятельности
по комплексному и устойчивому
развитию территорий

Фрагмент карты границ территорий, предусматривающих осуществление
деятельности по комплексному и устойчивому развитию территории

- 15 территория, ограниченная улицами Воинской, Грибоедова,
Красносельской, Коммунарской

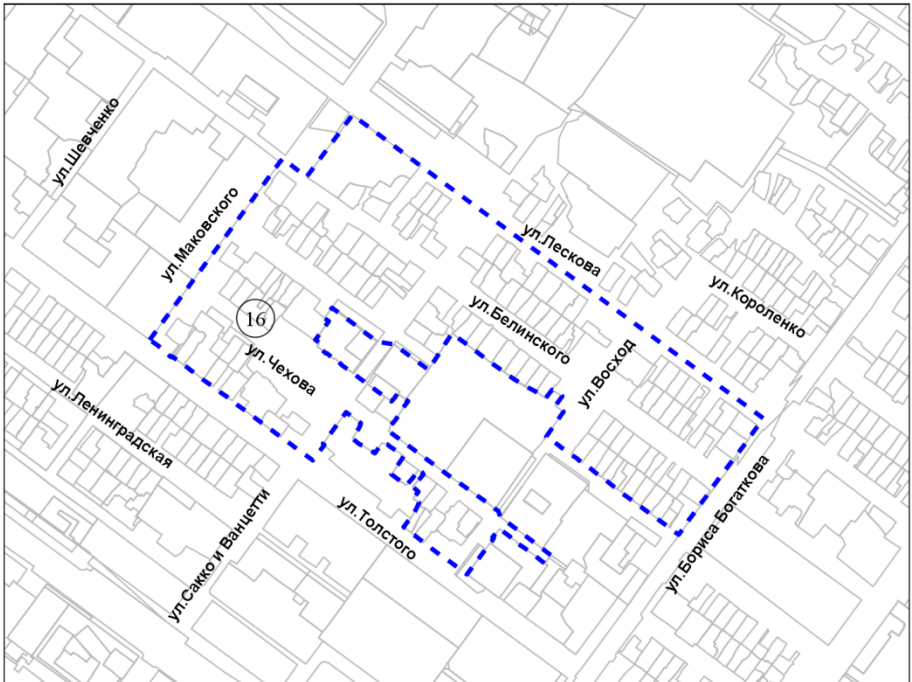


Масштаб 1:5 000

Приложение 16
к карте границ территорий,
предусматривающих
осуществление деятельности
по комплексному и устойчивому
развитию территорий

Фрагмент карты границ территорий, предусматривающих осуществление
деятельности по комплексному и устойчивому развитию территории

- 16 территория, ограниченная улицами Лескова, Бориса Богаткова,
Толстого, Маковского

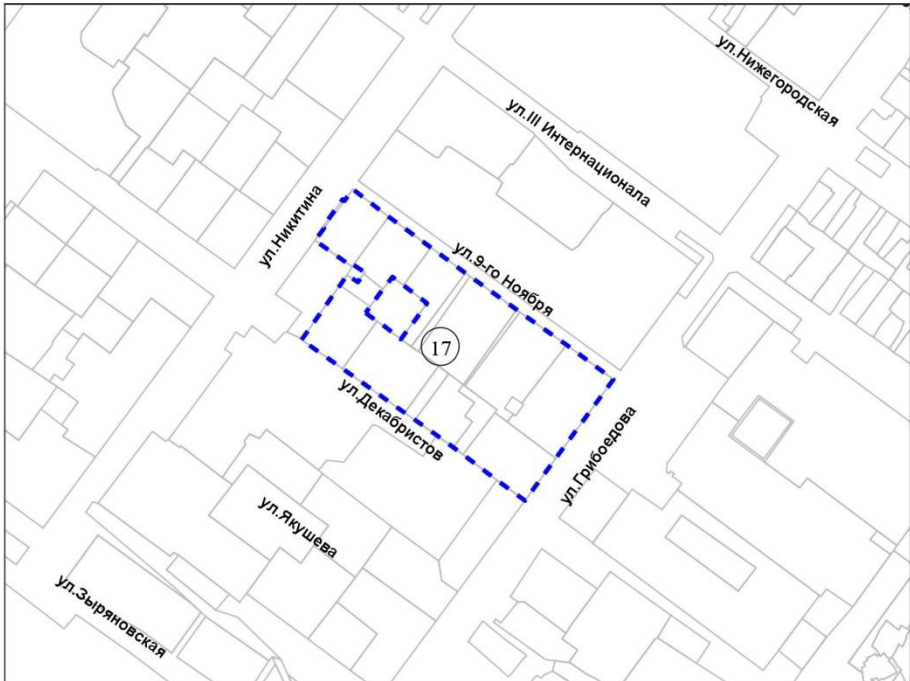


Масштаб 1:10 000

Приложение 17
к карте границ территорий,
предусматривающих
осуществление деятельности
по комплексному и устойчивому
развитию территорий

Фрагмент карты границ территорий, предусматривающих осуществление
деятельности по комплексному и устойчивому развитию территории

- 17 территория, ограниченная улицами Никитина, 9-го Ноября, Грибоедова,
Декабристов

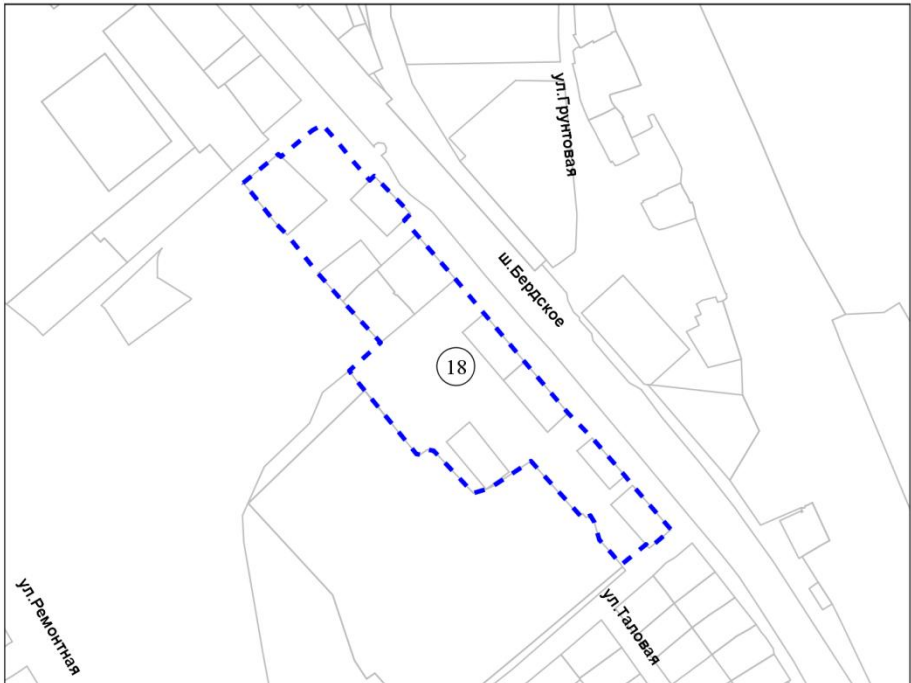


Масштаб 1:5 000

Приложение 18
к карте границ территорий,
предусматривающих
осуществление деятельности
по комплексному и устойчивому
развитию территорий

Фрагмент карты границ территорий, предусматривающих осуществление
деятельности по комплексному и устойчивому развитию территории

18 территория по Бердскому шоссе

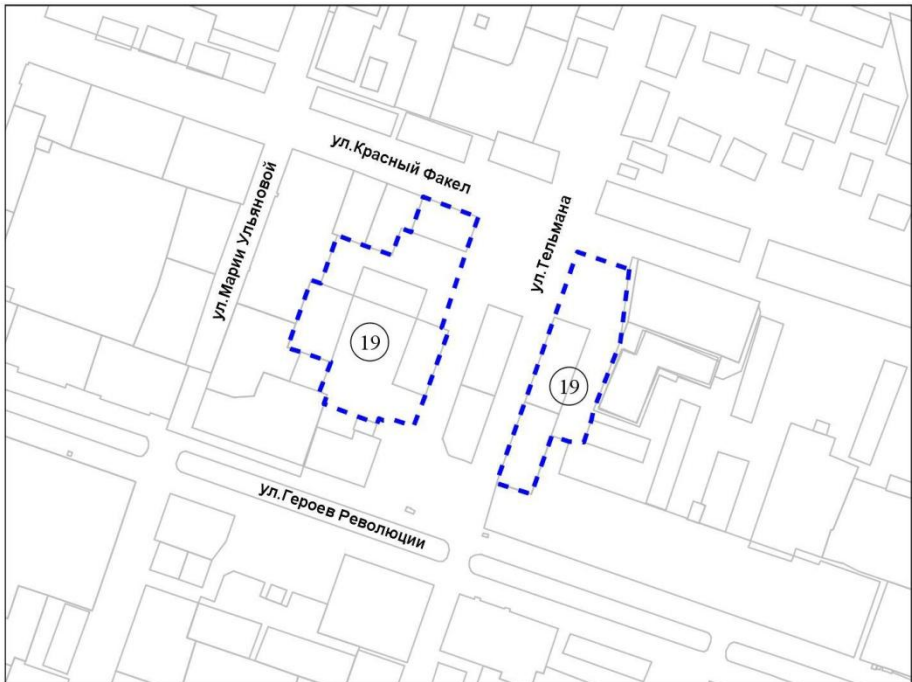


Масштаб 1:5 000

Приложение 19
к карте границ территорий,
предусматривающих
осуществление деятельности
по комплексному и устойчивому
развитию территорий

Фрагмент карты границ территорий, предусматривающих осуществление
деятельности по комплексному и устойчивому развитию территории

- 19 территория, ограниченная улицами Марии Ульяновой, Красный Факел,
Героев Революции



Масштаб 1:5 000

Приложение 20
к карте границ территорий,
предусматривающих
осуществление деятельности
по комплексному и устойчивому
развитию территорий

Фрагмент карты границ территорий, предусматривающих осуществление
деятельности по комплексному и устойчивому развитию территории

20 территория, ограниченная улицами Океанской и Вяземской

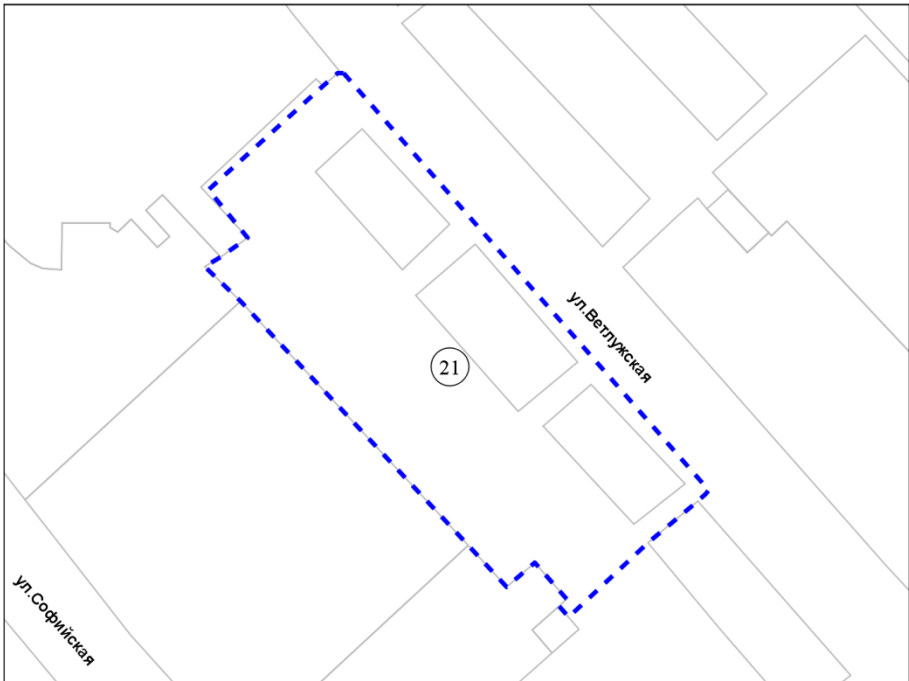


Масштаб 1:3 000

Приложение 21
к карте границ территорий,
предусматривающих
осуществление деятельности
по комплексному и устойчивому
развитию территорий

Фрагмент карты границ территорий, предусматривающих осуществление
деятельности по комплексному и устойчивому развитию территории

21 территория по улице Ветлужская

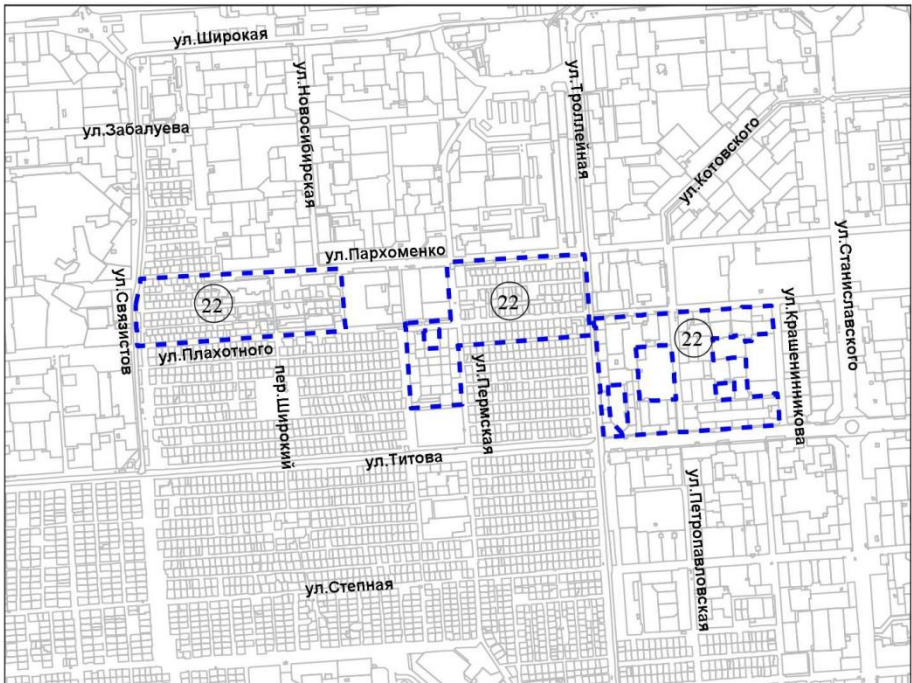


Масштаб 1:2 000

Приложение 22
к карте границ территорий,
предусматривающих
осуществление деятельности
по комплексному и устойчивому
развитию территорий

Фрагмент карты границ территорий, предусматривающих осуществление
деятельности по комплексному и устойчивому развитию территории

- 22 территория, ограниченная улицами Связистов, Пархоменко,
Крашенинникова, Титова, Плахотного

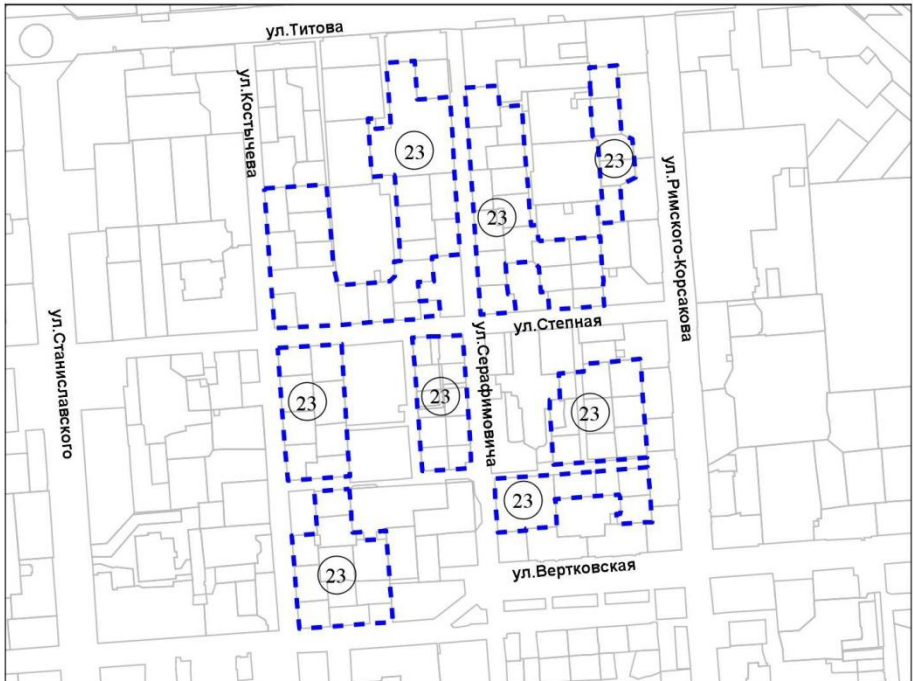


Масштаб 1:25 000

Приложение 23
к карте границ территорий,
предусматривающих
осуществление деятельности
по комплексному и устойчивому
развитию территорий

Фрагмент карты границ территорий, предусматривающих осуществление
деятельности по комплексному и устойчивому развитию территории

- 23 территория, ограниченная улицами Титова, Костычева, Вертковской,
Римского-Корсакова

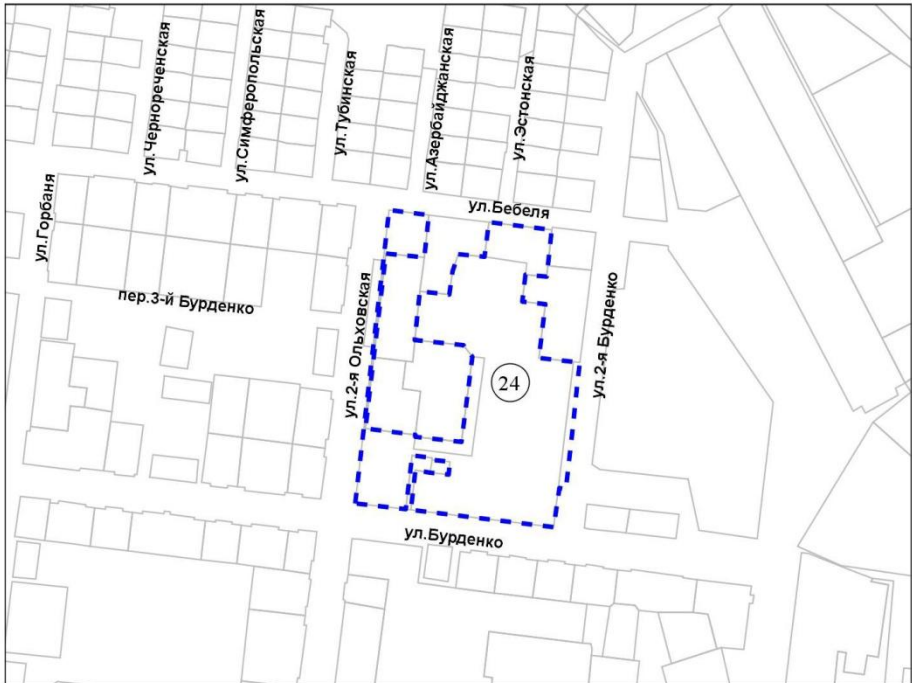


Масштаб 1:10 000

Приложение 24
к карте границ территорий,
предусматривающих
осуществление деятельности
по комплексному и устойчивому
развитию территорий

Фрагмент карты границ территорий, предусматривающих осуществление
деятельности по комплексному и устойчивому развитию территории

- 24 территория, ограниченная улицами Бебеля, 2-й Бурденко,
Бурденко, 2-й Ольховской

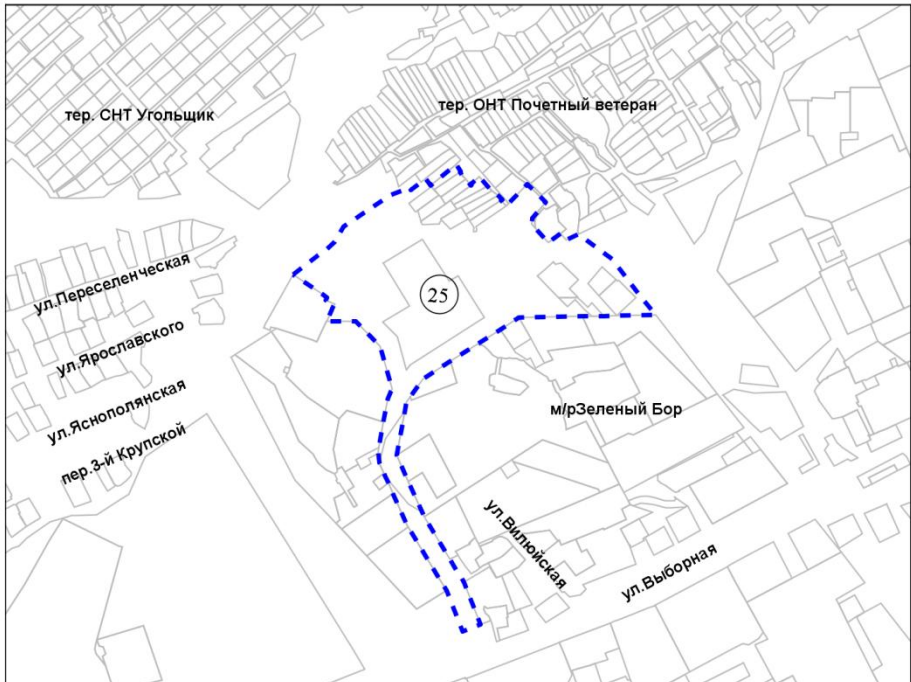


Масштаб 1:5 000

Приложение 25
к карте границ территорий,
предусматривающих
осуществление деятельности
по комплексному и устойчивому
развитию территорий

Фрагмент карты границ территорий, предусматривающих осуществление
деятельности по комплексному и устойчивому развитию территории

25 территория по улице Выборная

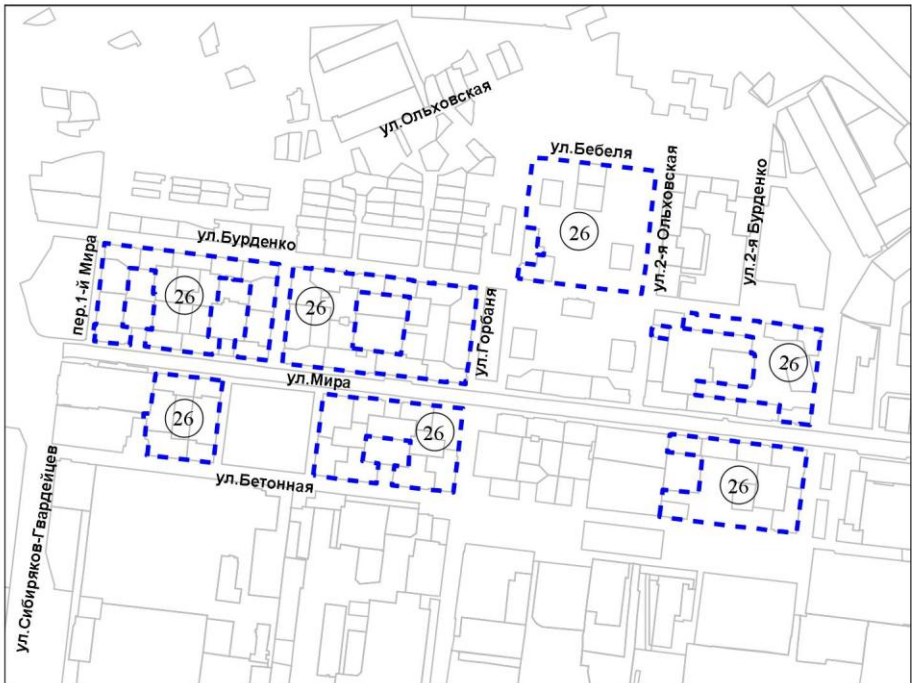


Масштаб 1:10 000

Приложение 26
к карте границ территорий,
предусматривающих
осуществление деятельности
по комплексному и устойчивому
развитию территорий

Фрагмент карты границ территорий, предусматривающих осуществление
деятельности по комплексному и устойчивому развитию территории

26 территория по улице Мира

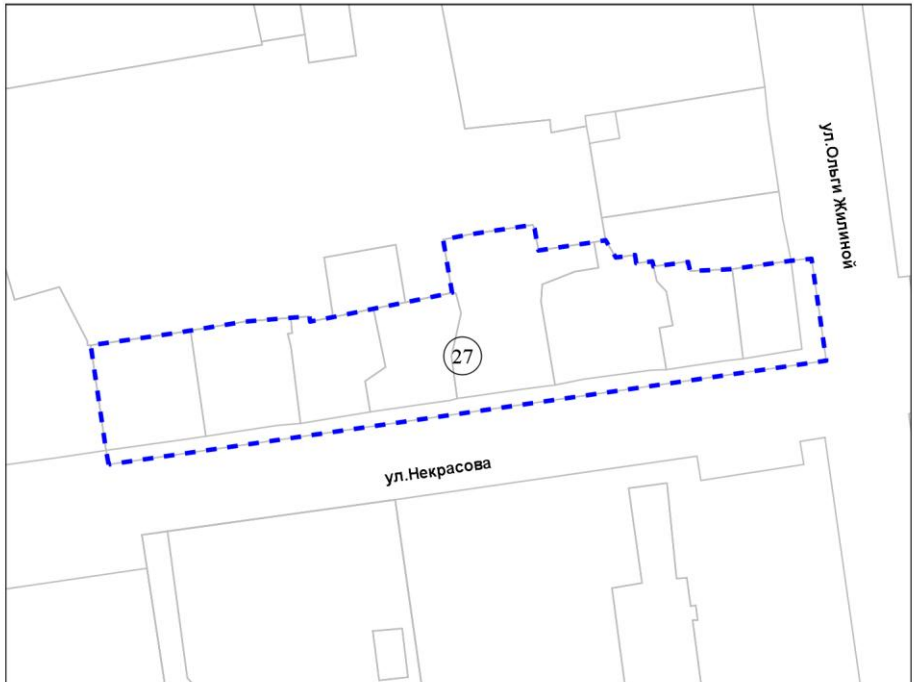


Масштаб 1:12 000

Приложение 27
к карте границ территорий,
предусматривающих
осуществление деятельности
по комплексному и устойчивому
развитию территорий

Фрагмент карты границ территорий, предусматривающих осуществление
деятельности по комплексному и устойчивому развитию территории

27 территория, ограниченная улицами Некрасова и Ольги Жилиной

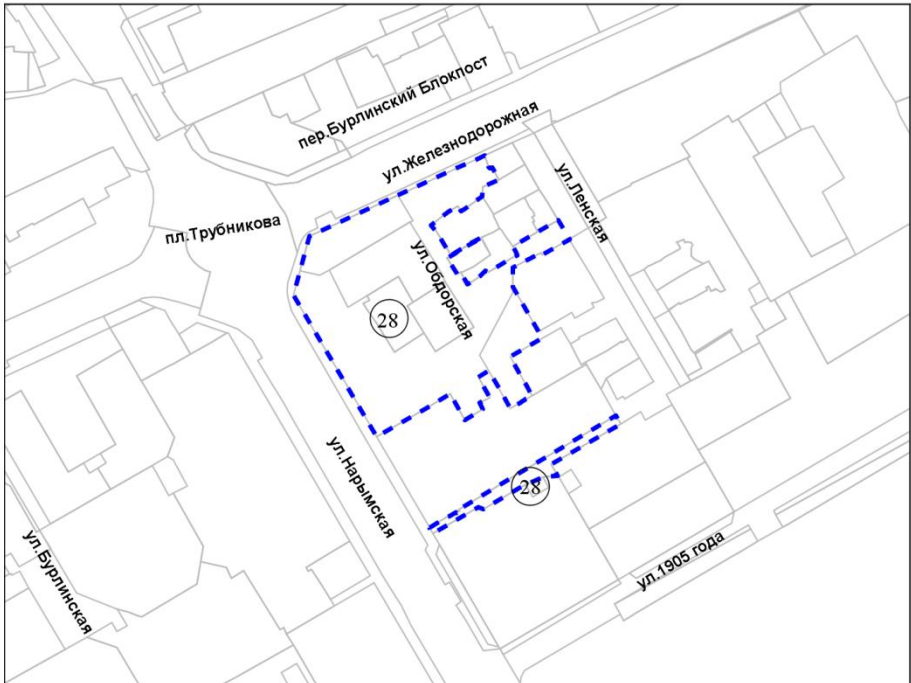


Масштаб 1:2 000

Приложение 28
к карте границ территорий,
предусматривающих
осуществление деятельности
по комплексному и устойчивому
развитию территорий

Фрагмент карты границ территорий, предусматривающих осуществление
деятельности по комплексному и устойчивому развитию территории

28 территория по улице Обдорская

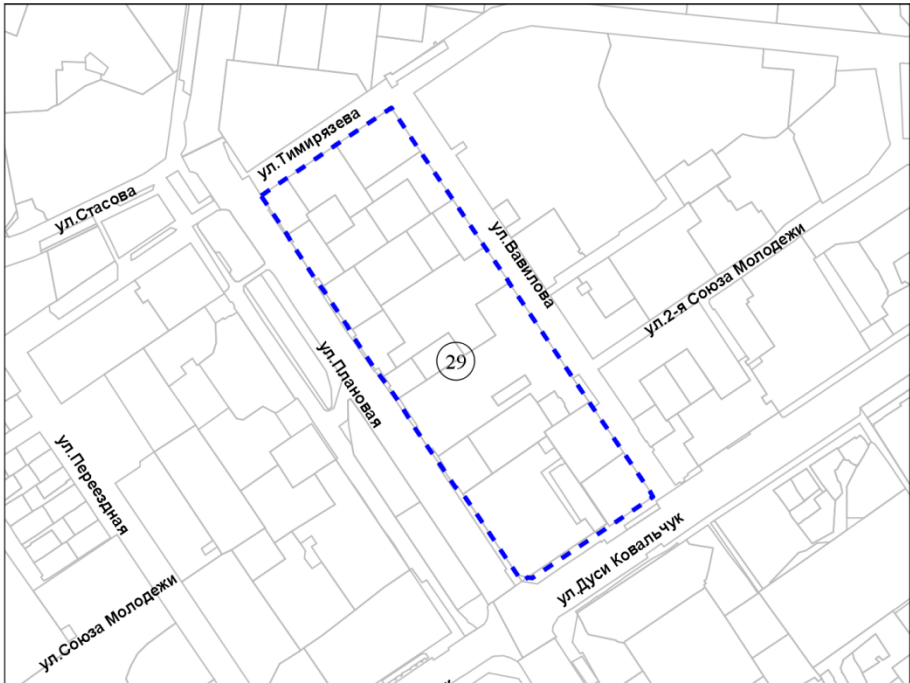


Масштаб 1:5 000

Приложение 29
к карте границ территорий,
предусматривающих
осуществление деятельности
по комплексному и устойчивому
развитию территорий

Фрагмент карты границ территорий, предусматривающих осуществление
деятельности по комплексному и устойчивому развитию территории

- 29 территория, ограниченная улицами Плановой, Тимирязева, Вавилова,
Дуси Ковальчук

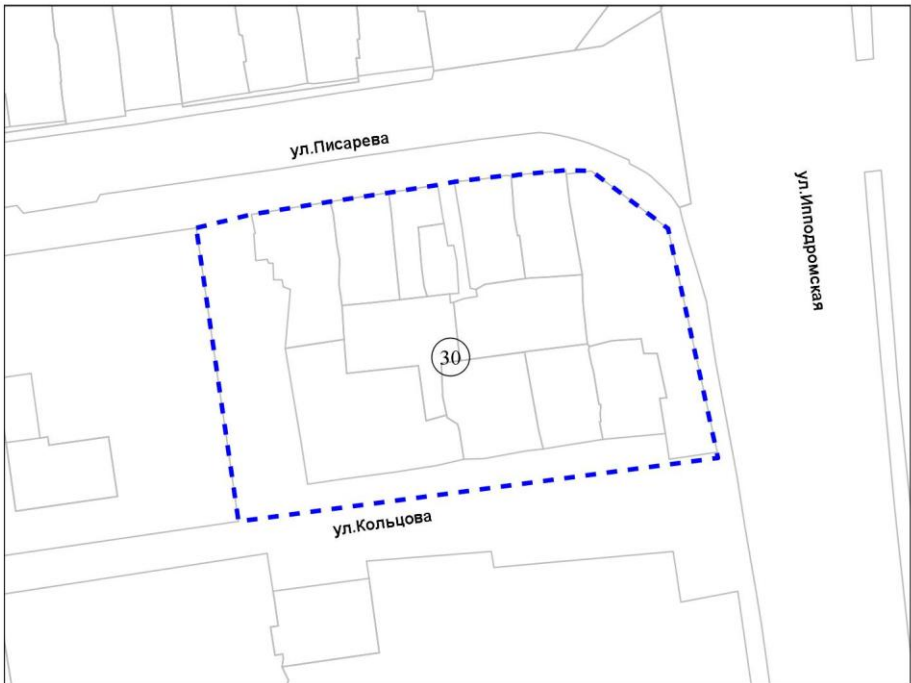


Масштаб 1:7 000

Приложение 30
к карте границ территорий,
предусматривающих
осуществление деятельности
по комплексному и устойчивому
развитию территорий

Фрагмент карты границ территорий, предусматривающих осуществление
деятельности по комплексному и устойчивому развитию территории

30 территория, ограниченная улицами Писарева, Ипподромской, Кольцова

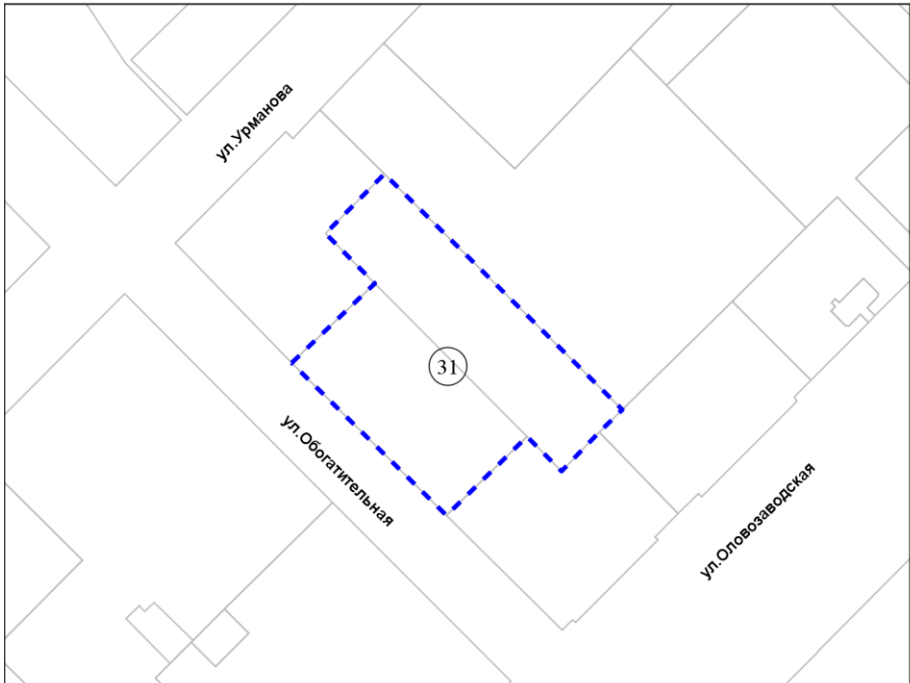


Масштаб 1:2 000

Приложение 31
к карте границ территорий,
предусматривающих
осуществление деятельности
по комплексному и устойчивому
развитию территорий

Фрагмент карты границ территорий, предусматривающих осуществление
деятельности по комплексному и устойчивому развитию территории

31 территория по улице Обогагительная

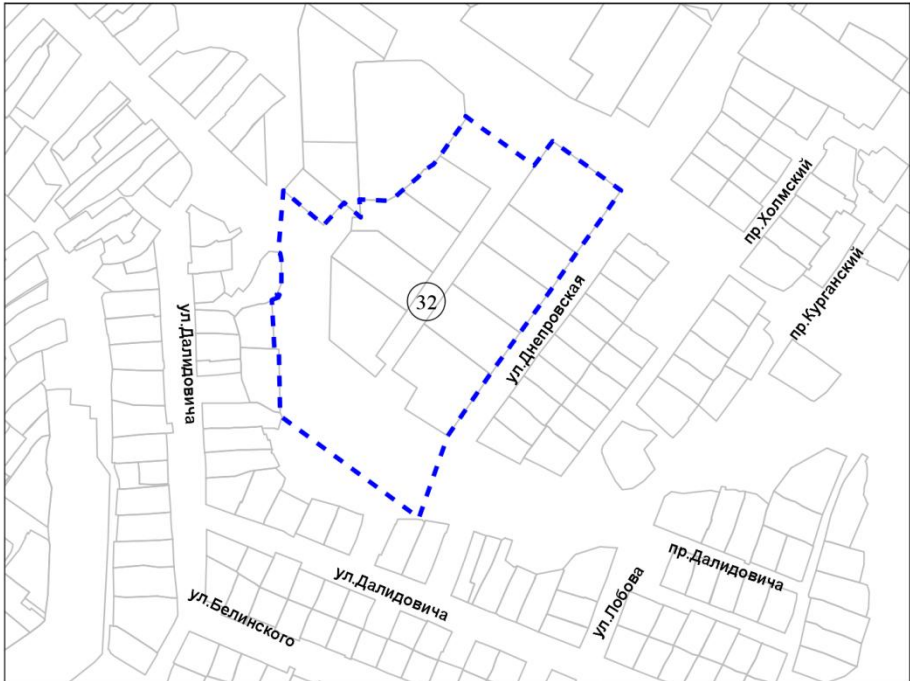


Масштаб 1:2 000

Приложение 32
к карте границ территорий,
предусматривающих
осуществление деятельности
по комплексному и устойчивому
развитию территорий

Фрагмент карты границ территорий, предусматривающих осуществление
деятельности по комплексному и устойчивому развитию территории

32 территория по улице Днепроовская

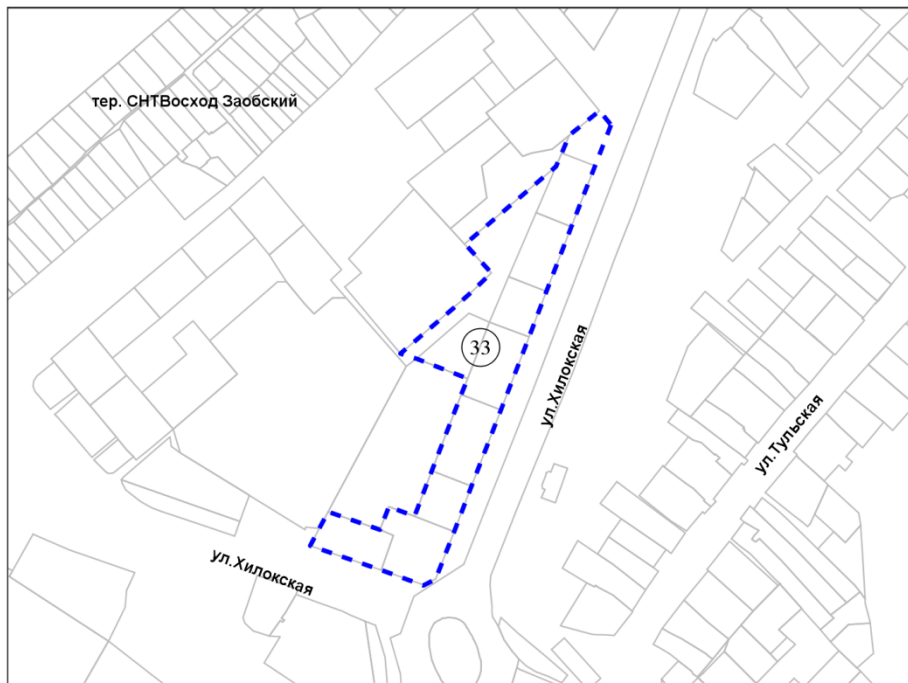


Масштаб 1:5 000

Приложение 33
к карте границ территорий,
предусматривающих
осуществление деятельности
по комплексному и устойчивому
развитию территорий

Фрагмент карты границ территорий, предусматривающих осуществление
деятельности по комплексному и устойчивому развитию территории

33 территория по улице Хилокская

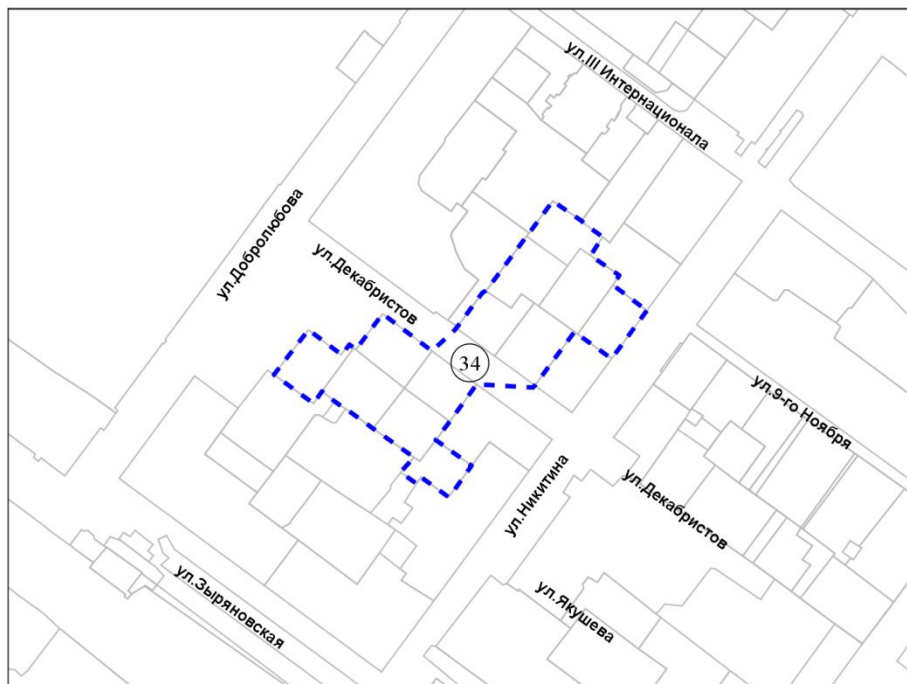


Масштаб 1:5 000

Приложение 34
к карте границ территорий,
предусматривающих
осуществление деятельности
по комплексному и устойчивому
развитию территорий

Фрагмент карты границ территорий, предусматривающих осуществление
деятельности по комплексному и устойчивому развитию территории

- 34 территория, ограниченная улицами Никитина, Добролюбова,
Декабристов

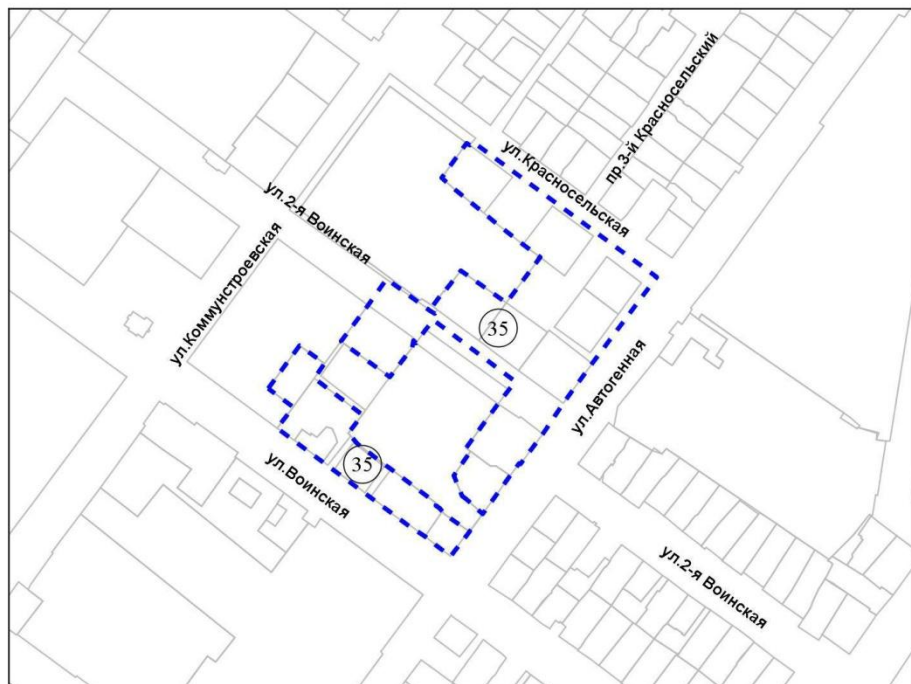


Масштаб 1:5 000

Приложение 35
к карте границ территорий,
предусматривающих
осуществление деятельности
по комплексному и устойчивому
развитию территорий

Фрагмент карты границ территорий, предусматривающих осуществление
деятельности по комплексному и устойчивому развитию территории

- 35 территория, ограниченная улицами Красносельской, Автогенной,
Воинской, Коммунарской



Масштаб 1:5 000

Приложение 36
к карте границ территорий,
предусматривающих
осуществление деятельности
по комплексному и устойчивому
развитию территорий

Фрагмент карты границ территорий, предусматривающих осуществление
деятельности по комплексному и устойчивому развитию территории

- 36 территория, ограниченная улицами Лобова, Чехова, Воскова,
Ленинградской

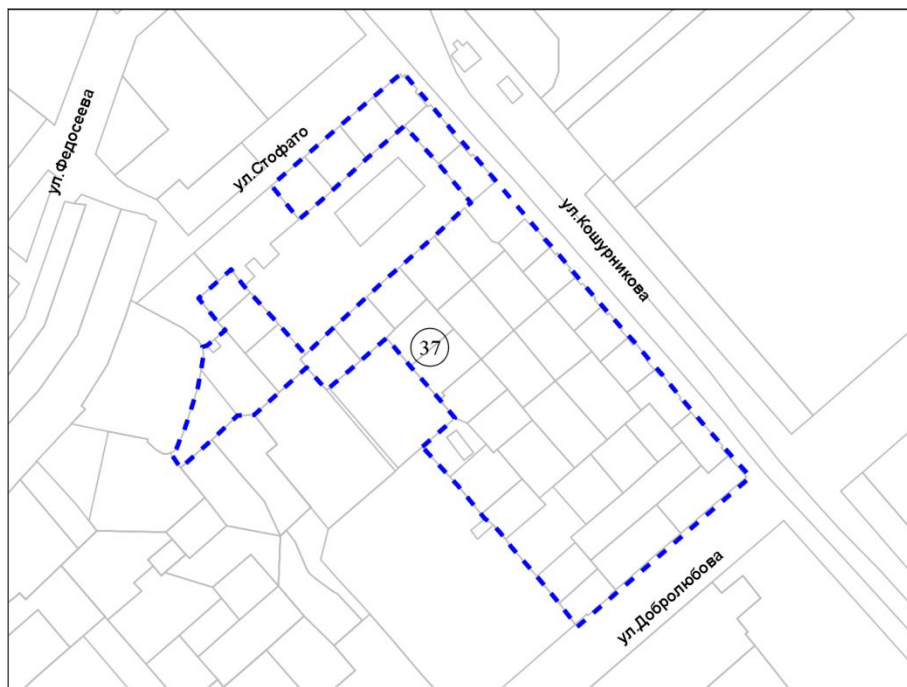


Масштаб 1:5 000

Приложение 37
к карте границ территорий,
предусматривающих
осуществление деятельности
по комплексному и устойчивому
развитию территорий

Фрагмент карты границ территорий, предусматривающих осуществление
деятельности по комплексному и устойчивому развитию территории

- 37 территория, ограниченная улицами Кошурникова, Добролюбова,
Стофато

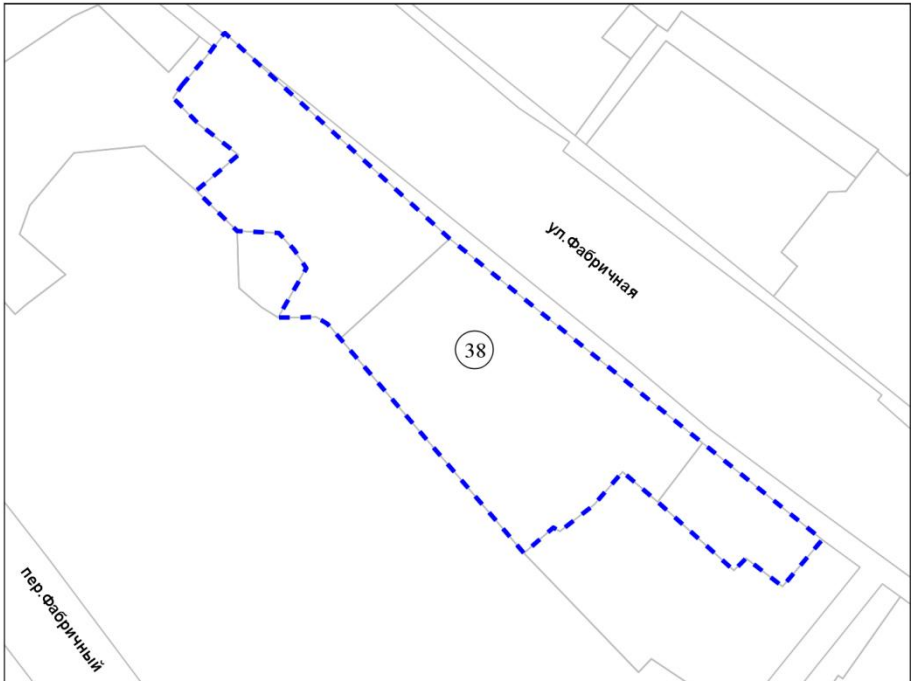


Масштаб 1:5 000

Приложение 38
к карте границ территорий,
предусматривающих
осуществление деятельности
по комплексному и устойчивому
развитию территорий

Фрагмент карты границ территорий, предусматривающих осуществление
деятельности по комплексному и устойчивому развитию территории

38 территория по улице Фабричная

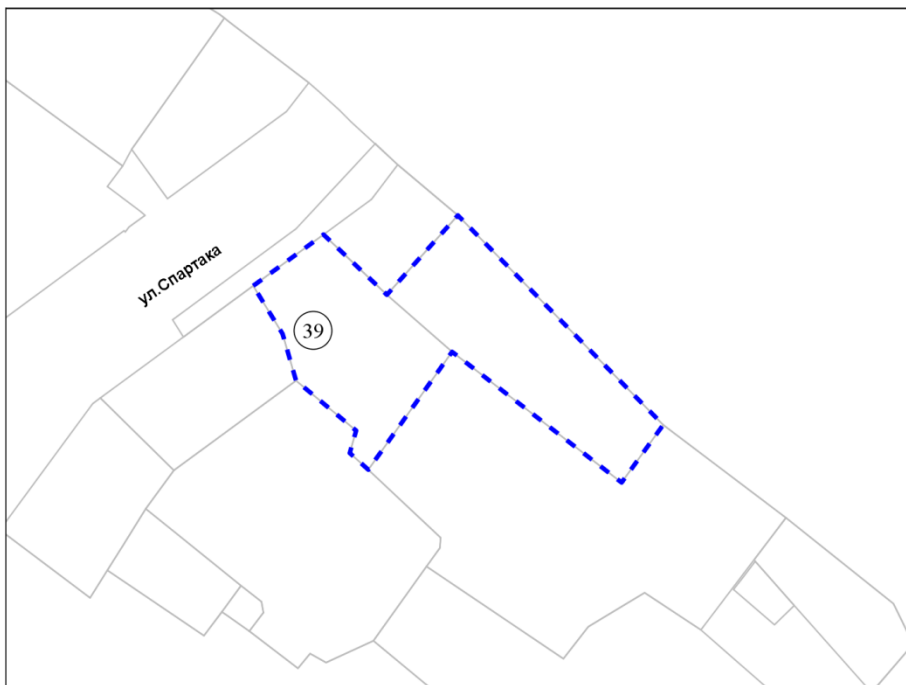


Масштаб 1:2 000

Приложение 39
к карте границ территорий,
предусматривающих
осуществление деятельности
по комплексному и устойчивому
развитию территорий

Фрагмент карты границ территорий, предусматривающих осуществление
деятельности по комплексному и устойчивому развитию территории

39 территория по улице Спартака

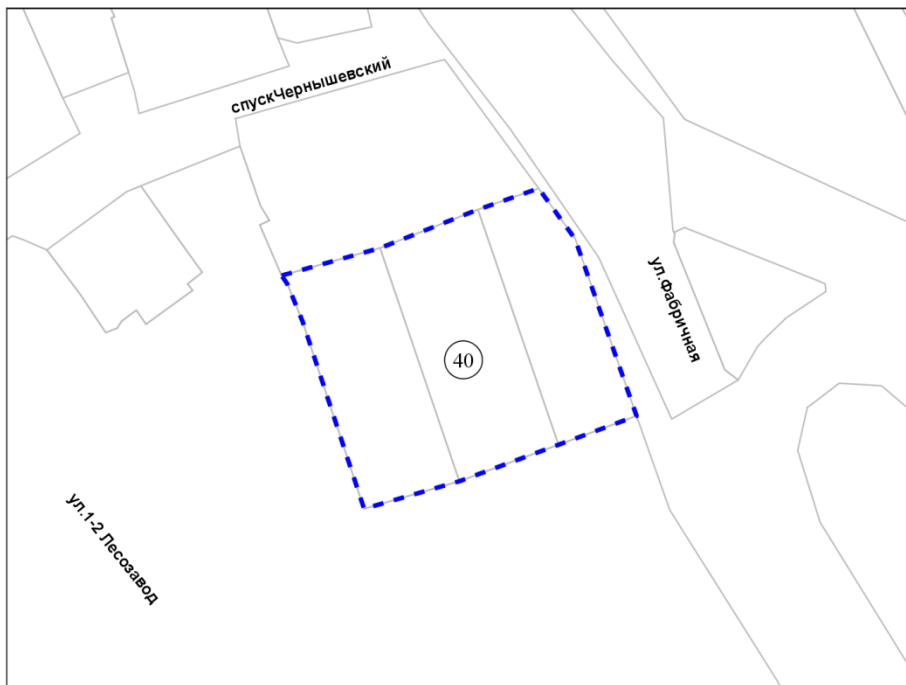


Масштаб 1:2 000

Приложение 40
к карте границ территорий,
предусматривающих
осуществление деятельности
по комплексному и устойчивому
развитию территорий

Фрагмент карты границ территорий, предусматривающих осуществление
деятельности по комплексному и устойчивому развитию территории

40 территория по улице Фабричная

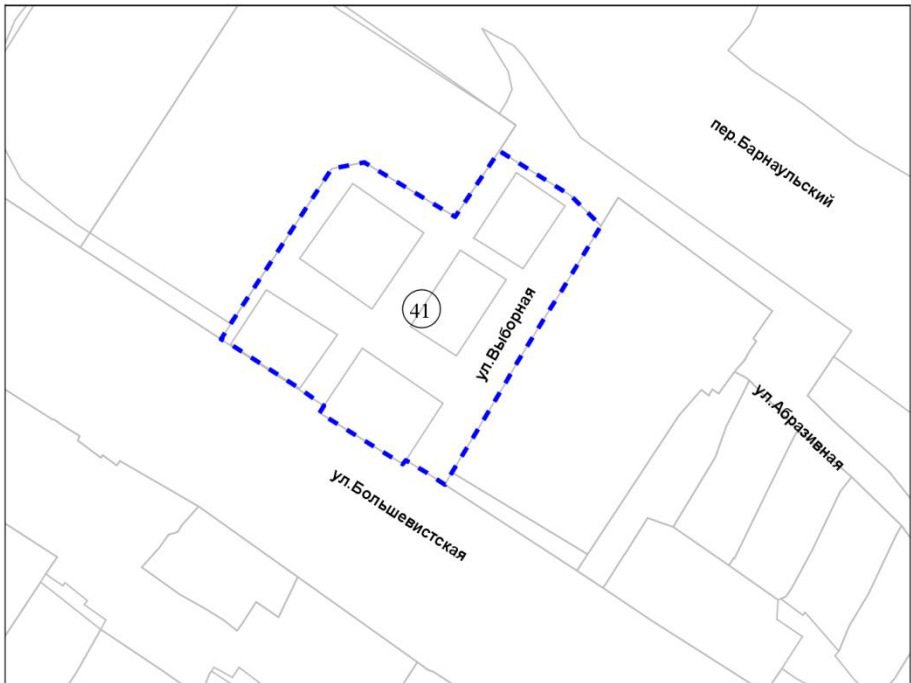


Масштаб 1:2 000

Приложение 41
к карте границ территорий,
предусматривающих
осуществление деятельности
по комплексному и устойчивому
развитию территорий

Фрагмент карты границ территорий, предусматривающих осуществление
деятельности по комплексному и устойчивому развитию территории

41 территория, ограниченная улицами Выборной и Большевистской

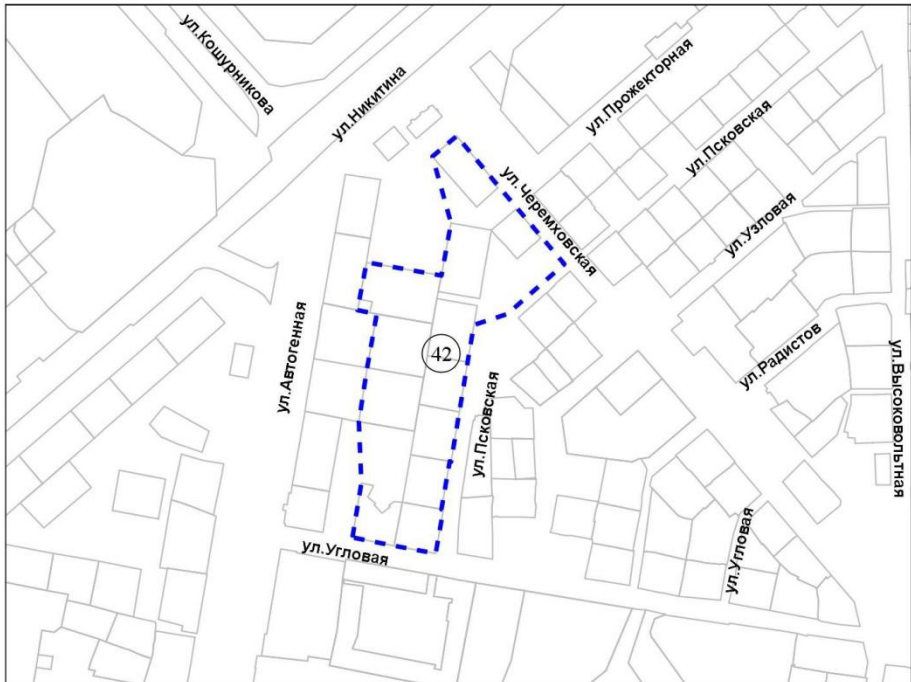


Масштаб 1:2 000

Приложение 42
к карте границ территорий,
предусматривающих
осуществление деятельности
по комплексному и устойчивому
развитию территорий

Фрагмент карты границ территорий, предусматривающих осуществление
деятельности по комплексному и устойчивому развитию территории

- 42 территория, ограниченная улицами Черемховской, Псковской,
Угловой, Автогенной

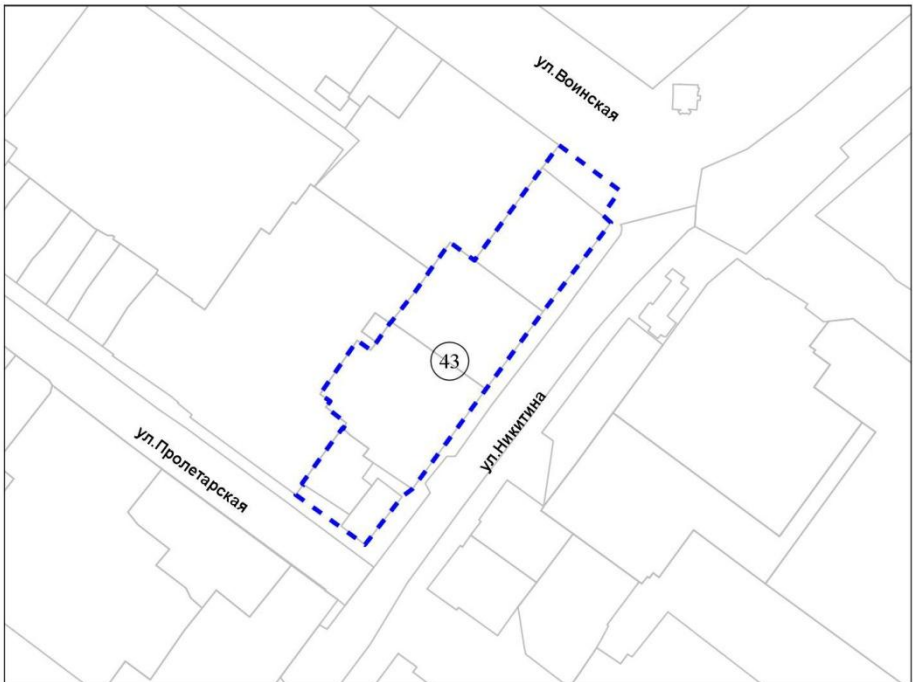


Масштаб 1:5 000

Приложение 43
к карте границ территорий,
предусматривающих
осуществление деятельности
по комплексному и устойчивому
развитию территорий

Фрагмент карты границ территорий, предусматривающих осуществление
деятельности по комплексному и устойчивому развитию территории

④3 территория, ограниченная улицами Воинской, Никитина, Пролетарской

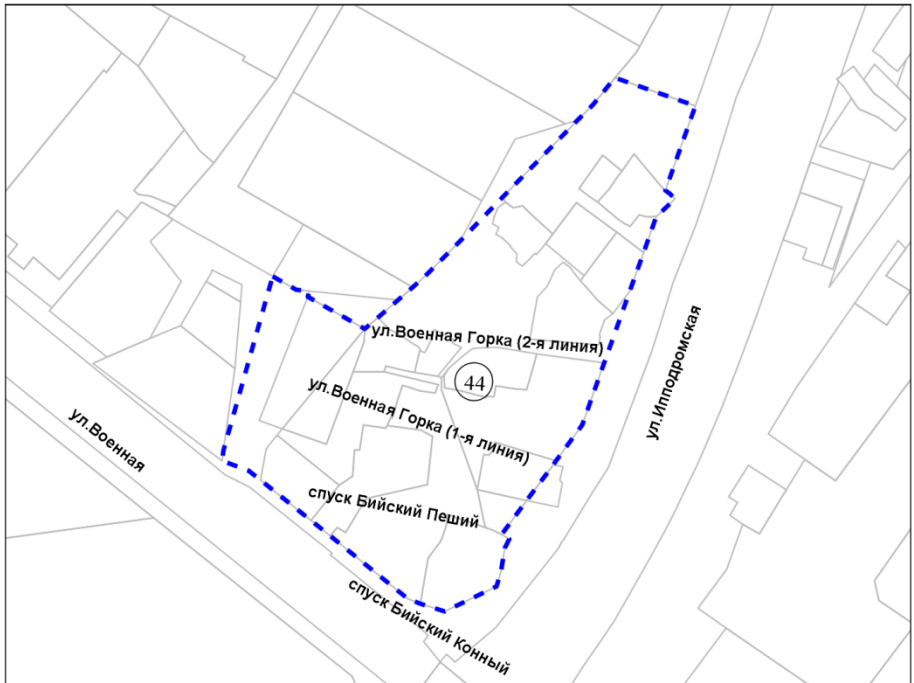


Масштаб 1:3 000

Приложение 44
к карте границ территорий,
предусматривающих
осуществление деятельности
по комплексному и устойчивому
развитию территорий

Фрагмент карты границ территорий, предусматривающих осуществление
деятельности по комплексному и устойчивому развитию территории

44 территория, ограниченная улицами Ипподромской и Военной

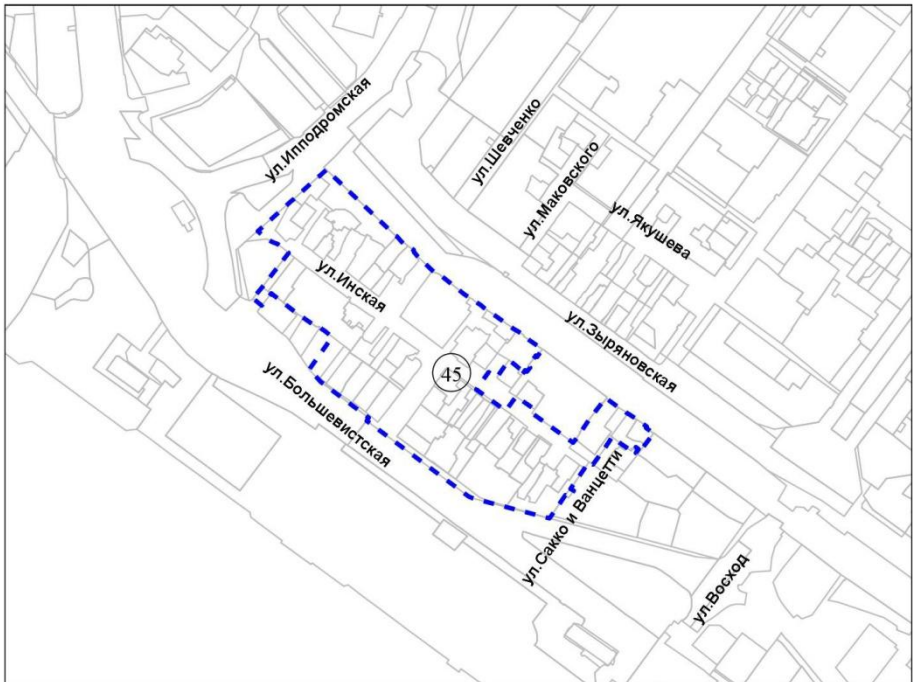


Масштаб 1:3 000

Приложение 45
к карте границ территорий,
предусматривающих
осуществление деятельности
по комплексному и устойчивому
развитию территорий

Фрагмент карты границ территорий, предусматривающих осуществление
деятельности по комплексному и устойчивому развитию территории

- 45 территория, ограниченная улицами Ипподромской, Зыряновской, Сакко
и Ванцетти, Большевицской

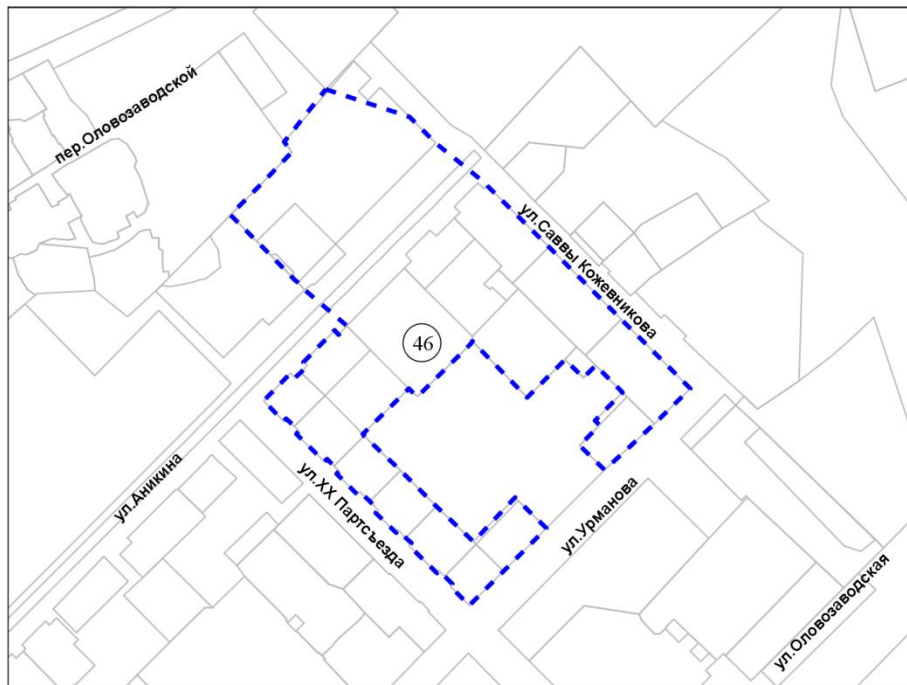


Масштаб 1:10 000

Приложение 46
к карте границ территорий,
предусматривающих
осуществление деятельности
по комплексному и устойчивому
развитию территорий

Фрагмент карты границ территорий, предусматривающих осуществление
деятельности по комплексному и устойчивому развитию территории

- 46 территория, ограниченная улицами Аникина, Саввы Кожевникова,
Урманова, XX Партсъезда

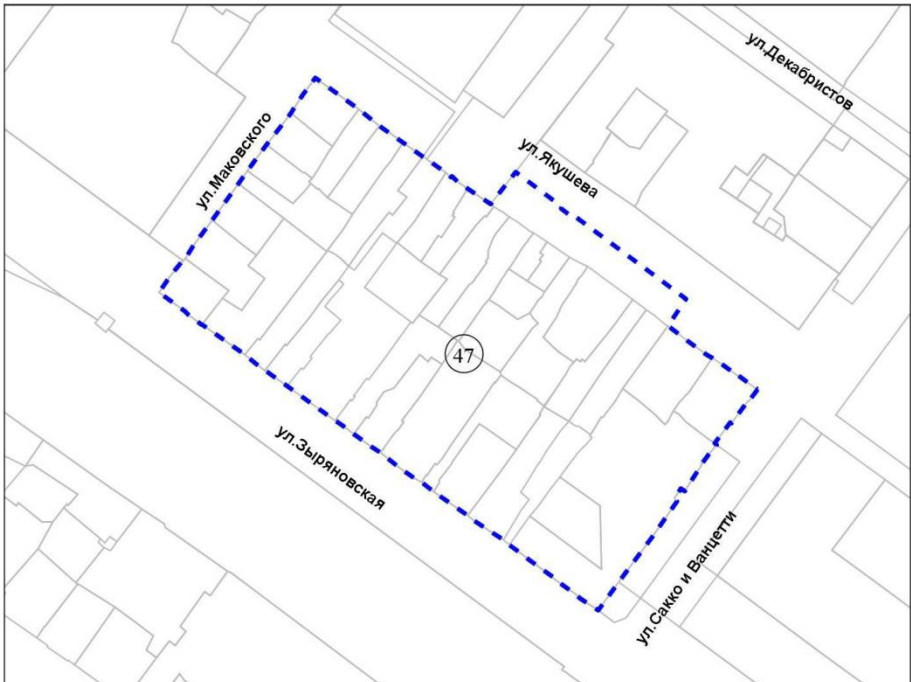


Масштаб 1:5 000

Приложение 47
к карте границ территорий,
предусматривающих
осуществление деятельности
по комплексному и устойчивому
развитию территорий

Фрагмент карты границ территорий, предусматривающих осуществление
деятельности по комплексному и устойчивому развитию территории

- 47 территория, ограниченная улицами Якушева, Сакко и Ванцетти,
Зырянской, Маковского

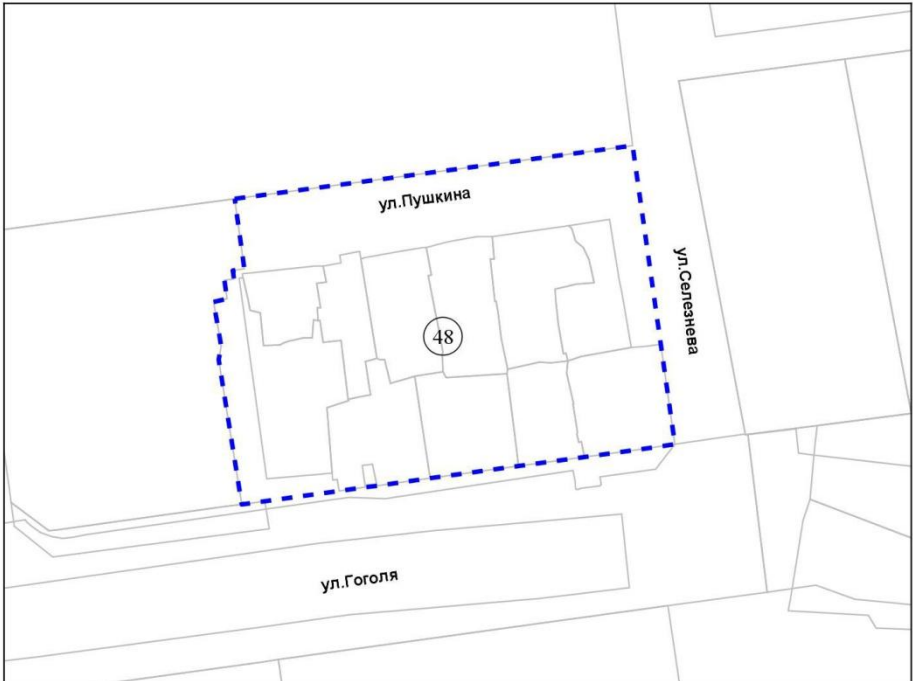


Масштаб 1:3 000

Приложение 48
к карте границ территорий,
предусматривающих
осуществление деятельности
по комплексному и устойчивому
развитию территорий

Фрагмент карты границ территорий, предусматривающих осуществление
деятельности по комплексному и устойчивому развитию территории

48 территория, ограниченная улицами Пушкина, Селезнева, Гоголя



Масштаб 1:2 000

Приложение 49
к карте границ территорий,
предусматривающих
осуществление деятельности
по комплексному и устойчивому
развитию территорий

Фрагмент карты границ территорий, предусматривающих осуществление
деятельности по комплексному и устойчивому развитию территории

④9 территория, ограниченная улицами Дунаевского и Макаренко

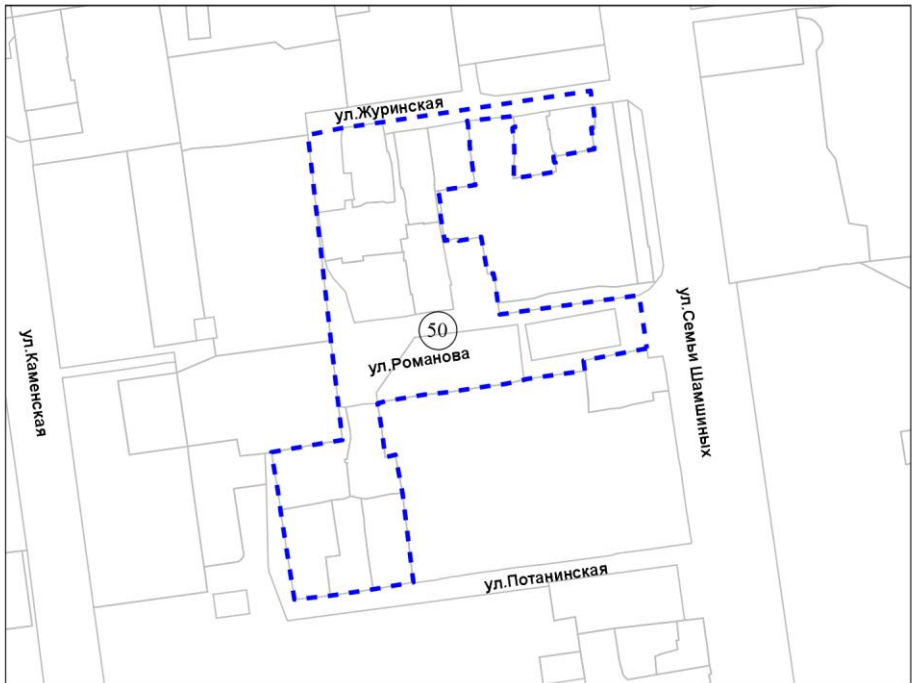


Масштаб 1:5 000

Приложение 50
к карте границ территорий,
предусматривающих
осуществление деятельности
по комплексному и устойчивому
развитию территорий

Фрагмент карты границ территорий, предусматривающих осуществление
деятельности по комплексному и устойчивому развитию территории

- 50 территория, ограниченная улицами Журиной, Семьи Шамшиных,
Потанинской



Масштаб 1:3 000

Приложение 51
к карте границ территорий,
предусматривающих
осуществление деятельности
по комплексному и устойчивому
развитию территорий

Фрагмент карты границ территорий, предусматривающих осуществление
деятельности по комплексному и устойчивому развитию территории

- 51 территория, ограниченная улицами Беловежской и Сибиряков-Гвардейцев

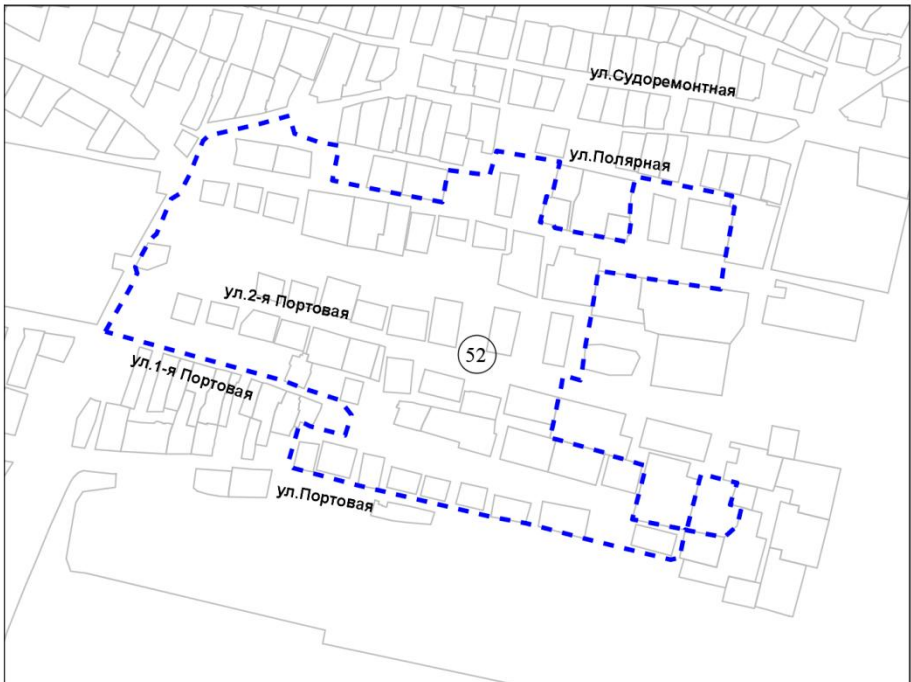


Масштаб 1:2 000

Приложение 52
к карте границ территорий,
предусматривающих
осуществление деятельности
по комплексному и устойчивому
развитию территорий

Фрагмент карты границ территорий, предусматривающих осуществление
деятельности по комплексному и устойчивому развитию территории

52 территория, ограниченная улицами Полярной и Портовой

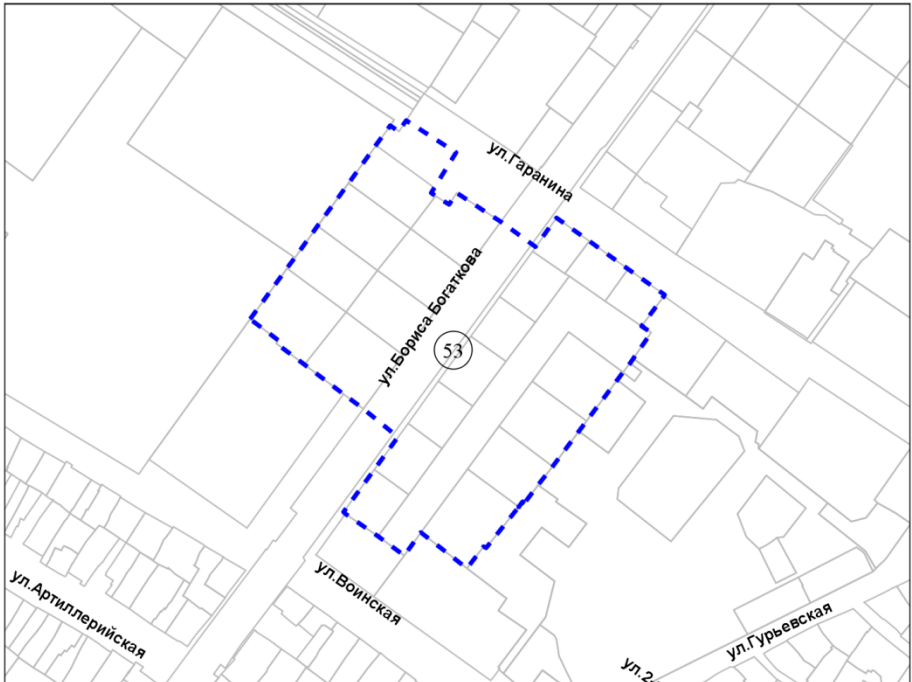


Масштаб 1:7 000

Приложение 53
к карте границ территорий,
предусматривающих
осуществление деятельности
по комплексному и устойчивому
развитию территорий

Фрагмент карты границ территорий, предусматривающих осуществление
деятельности по комплексному и устойчивому развитию территории

53 территория, ограниченная улицами Воинской и Гаранина

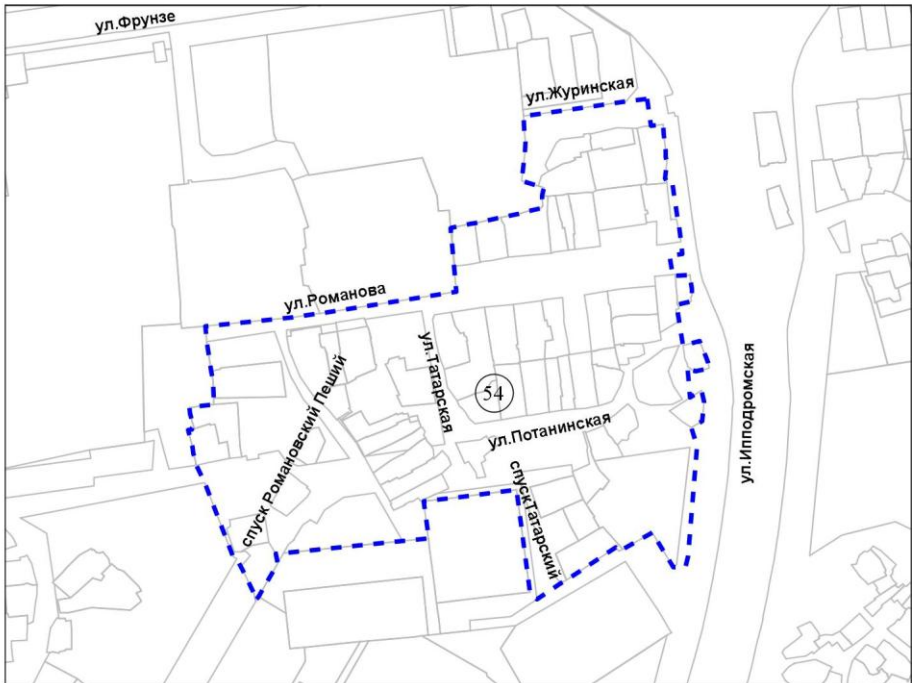


Масштаб 1:5 000

Приложение 54
к карте границ территорий,
предусматривающих
осуществление деятельности
по комплексному и устойчивому
развитию территорий

Фрагмент карты границ территорий, предусматривающих осуществление
деятельности по комплексному и устойчивому развитию территории

- 54 территория, ограниченная улицами Ипподромской, Журинской,
Романова, спуском Татарским

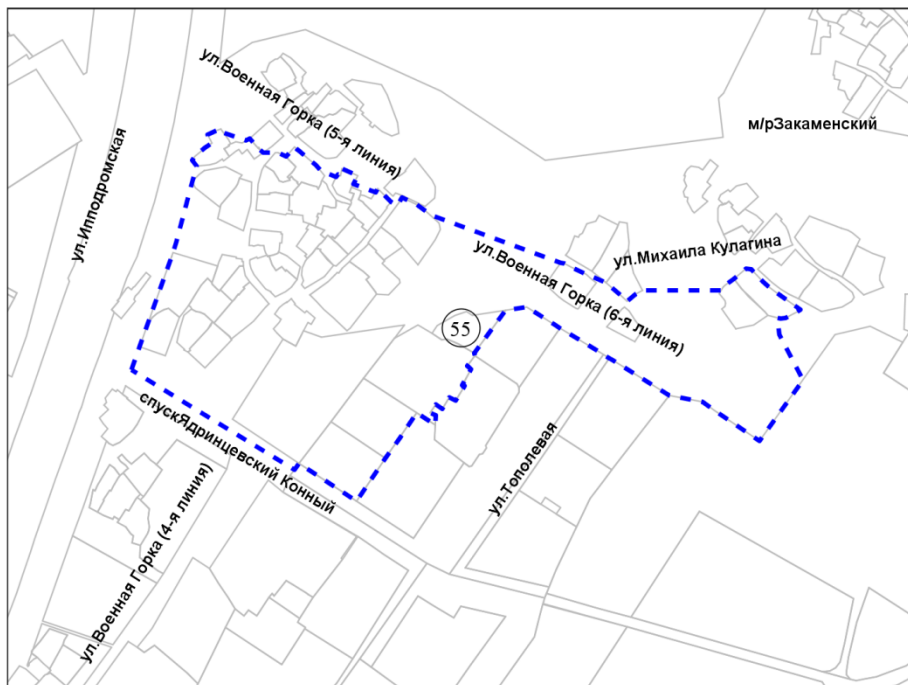


Масштаб 1:5 000

Приложение 55
к карте границ территорий,
предусматривающих
осуществление деятельности
по комплексному и устойчивому
развитию территорий

Фрагмент карты границ территорий, предусматривающих осуществление
деятельности по комплексному и устойчивому развитию территорий

55 территория, ограниченная улицами Ипподромской, Тополевой, спуском
Ядринцевским Конным

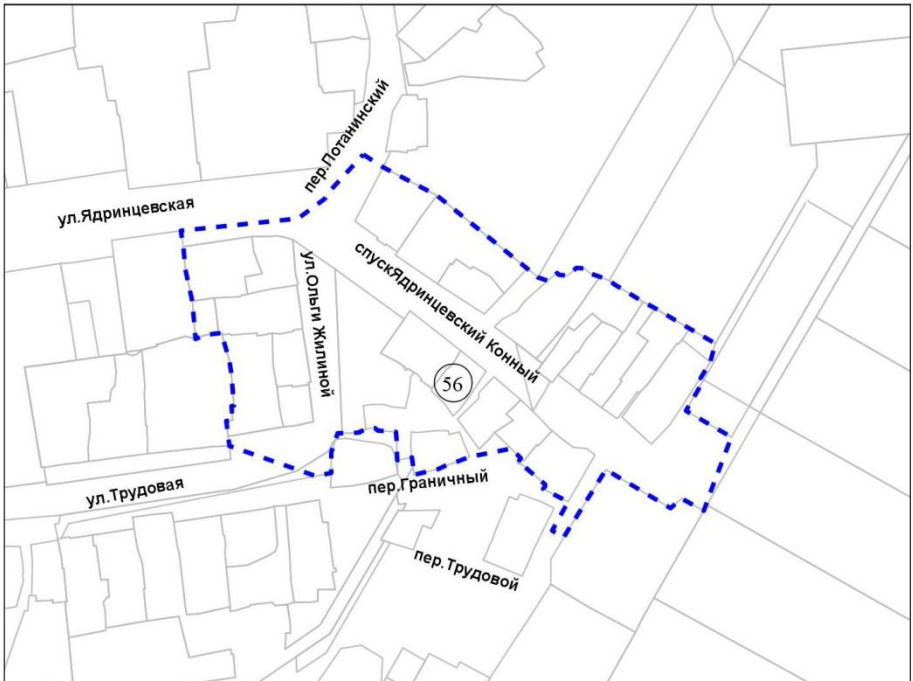


Масштаб 1:5 000

Приложение 56
к карте границ территорий,
предусматривающих
осуществление деятельности
по комплексному и устойчивому
развитию территорий

Фрагмент карты границ территорий, предусматривающих осуществление
деятельности по комплексному и устойчивому развитию территории

- 56 территория, ограниченная улицами Ядринцевской, Трудовой,
переулком Граничным, переулком Потанинским

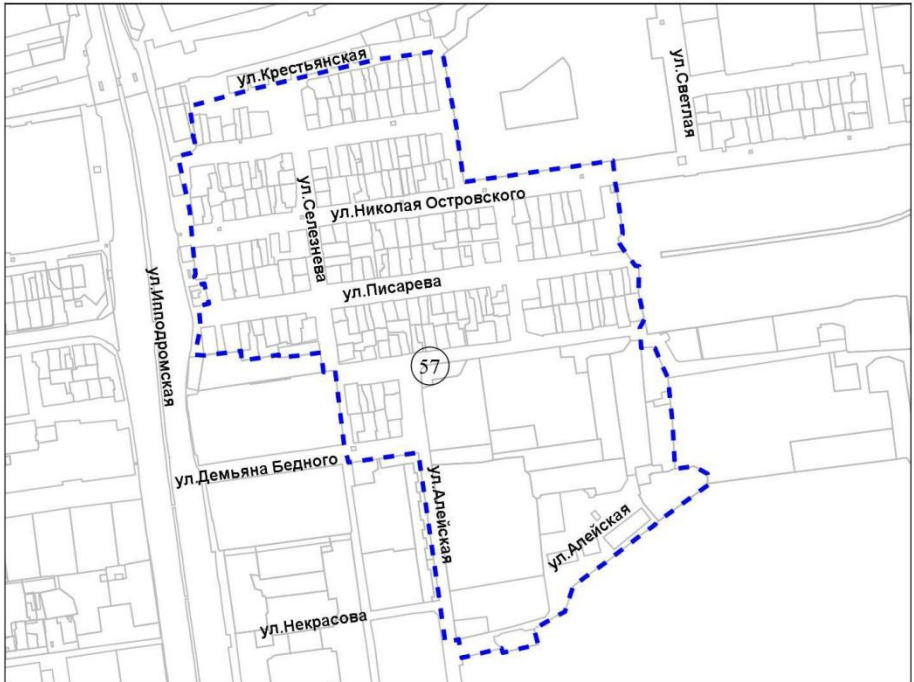


Масштаб 1:3 000

Приложение 57
к карте границ территорий,
предусматривающих
осуществление деятельности
по комплексному и устойчивому
развитию территорий

Фрагмент карты границ территорий, предусматривающих осуществление
деятельности по комплексному и устойчивому развитию территории

- 57 территория, ограниченная улицами Ипподромской, Крестьянской,
Алейской

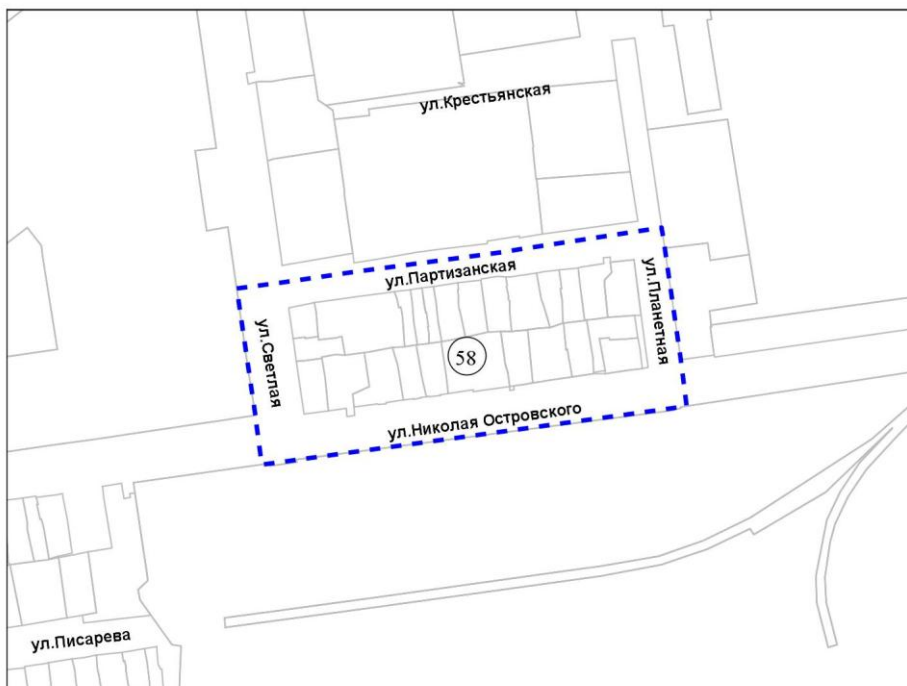


Масштаб 1:10 000

Приложение 58
к карте границ территорий,
предусматривающих
осуществление деятельности
по комплексному и устойчивому
развитию территорий

Фрагмент карты границ территорий, предусматривающих осуществление
деятельности по комплексному и устойчивому развитию территории

- 58 территория, ограниченная улицами Партизанской, Планетной, Николая
Островского, Светлой

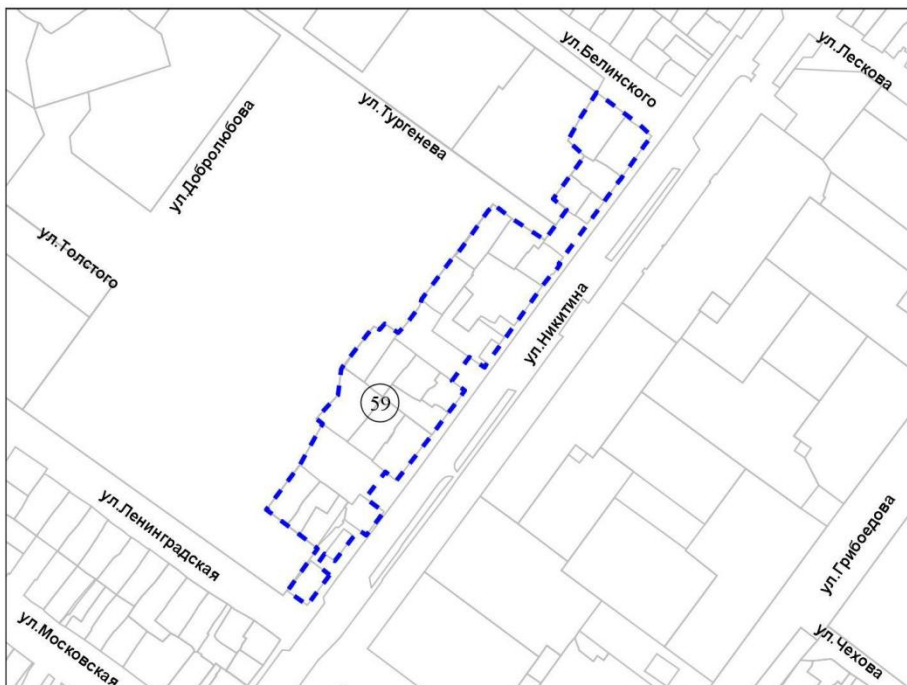


Масштаб 1:5 000

Приложение 59
к карте границ территорий,
предусматривающих
осуществление деятельности
по комплексному и устойчивому
развитию территорий

Фрагмент карты границ территорий, предусматривающих осуществление
деятельности по комплексному и устойчивому развитию территории

59 территория, ограниченная улицами Белинского, Никитина,
Ленинградской

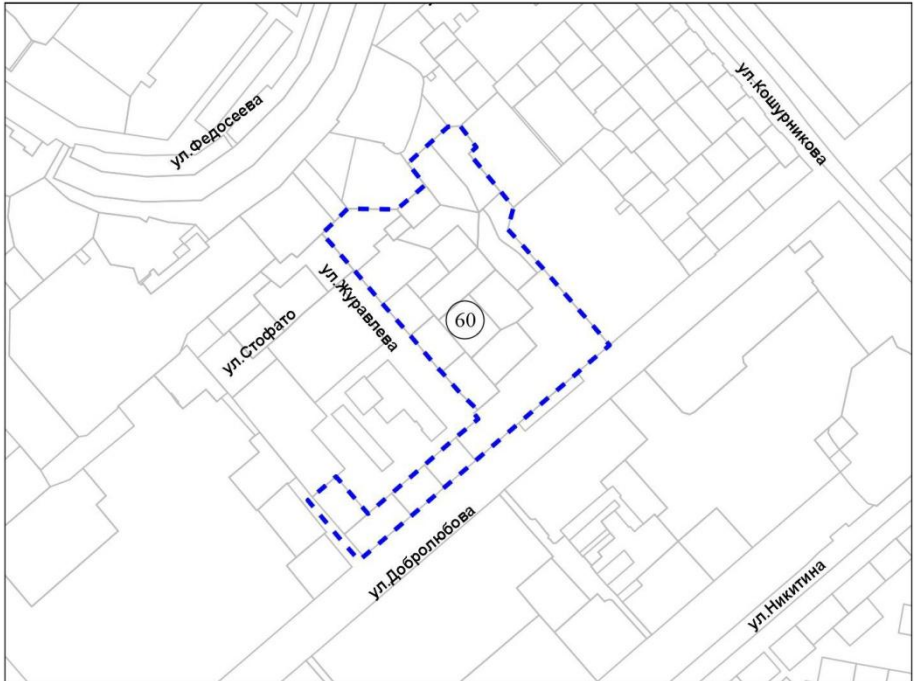


Масштаб 1:5 000

Приложение 60
к карте границ территорий,
предусматривающих
осуществление деятельности
по комплексному и устойчивому
развитию территорий

Фрагмент карты границ территорий, предусматривающих осуществление
деятельности по комплексному и устойчивому развитию территории

60 территория, ограниченная улицами Добролюбова и Журавлева

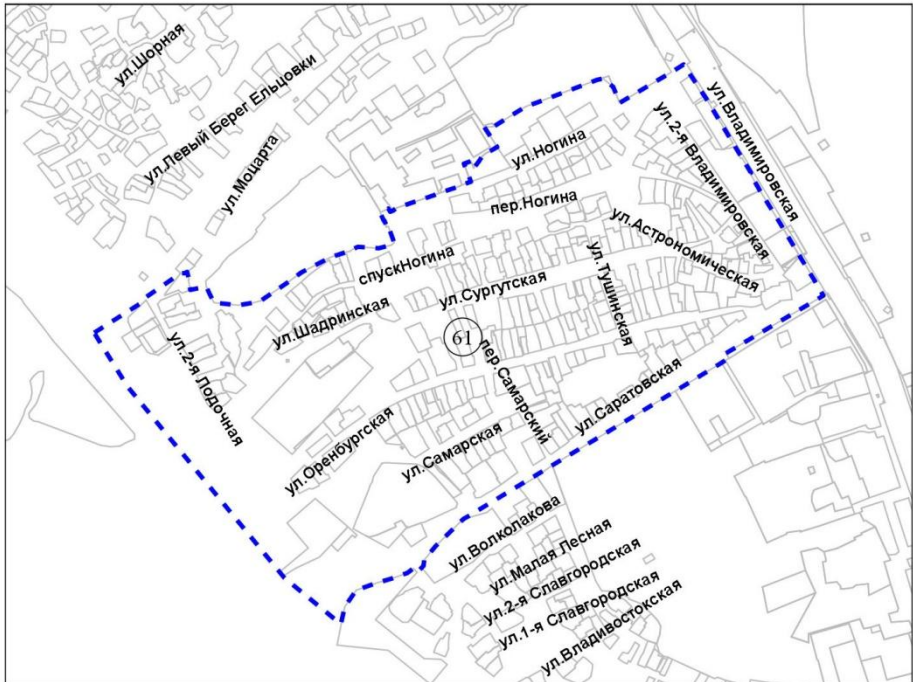


Масштаб 1:7 000

Приложение 61
к карте границ территорий,
предусматривающих
осуществление деятельности
по комплексному и устойчивому
развитию территорий

Фрагмент карты границ территорий, предусматривающих осуществление
деятельности по комплексному и устойчивому развитию территории

- 61 территория, ограниченная улицами Ногина, Владимировской,
Саратовской

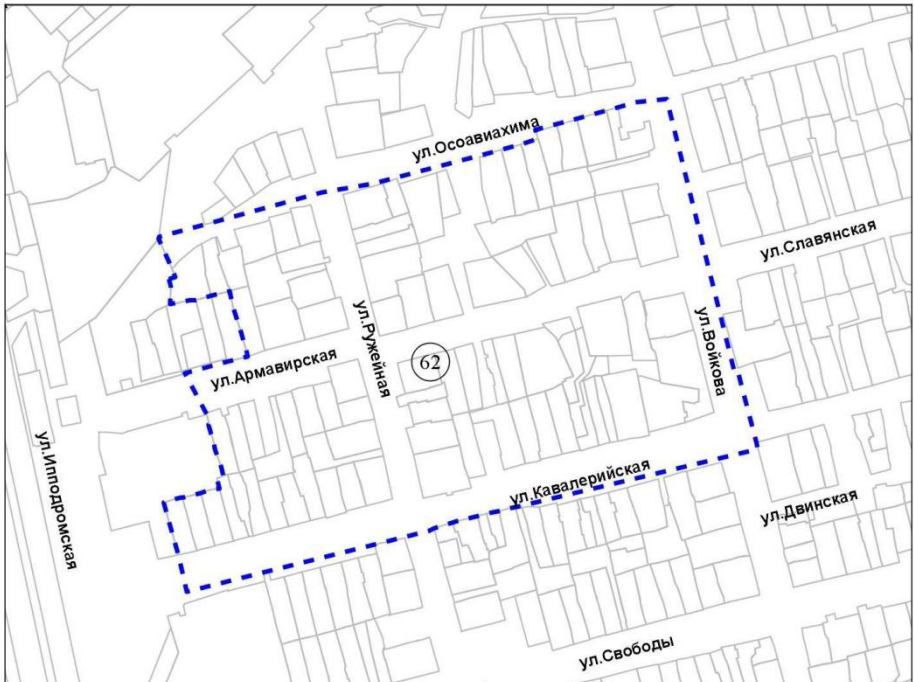


Масштаб 1:10 000

Приложение 62
к карте границ территорий,
предусматривающих
осуществление деятельности
по комплексному и устойчивому
развитию территорий

Фрагмент карты границ территорий, предусматривающих осуществление
деятельности по комплексному и устойчивому развитию территории

- 62 территория, ограниченная улицами Ипподромской, Осоавиахима,
Войкова, Кавалерийской



Масштаб 1:5 000

Приложение 63
к карте границ территорий,
предусматривающих
осуществление деятельности
по комплексному и устойчивому
развитию территории

Фрагмент карты границ территорий, предусматривающих осуществление
деятельности по комплексному и устойчивому развитию территории

63 территория по улице Станиславского



Масштаб 1:2 000

Приложение 64
к карте границ территорий,
предусматривающих
осуществление деятельности
по комплексному и устойчивому
развитию территорий

Фрагмент карты границ территорий, предусматривающих осуществление
деятельности по комплексному и устойчивому развитию территории

⑥4 территория, ограниченная улицами Технической и Волочаевской



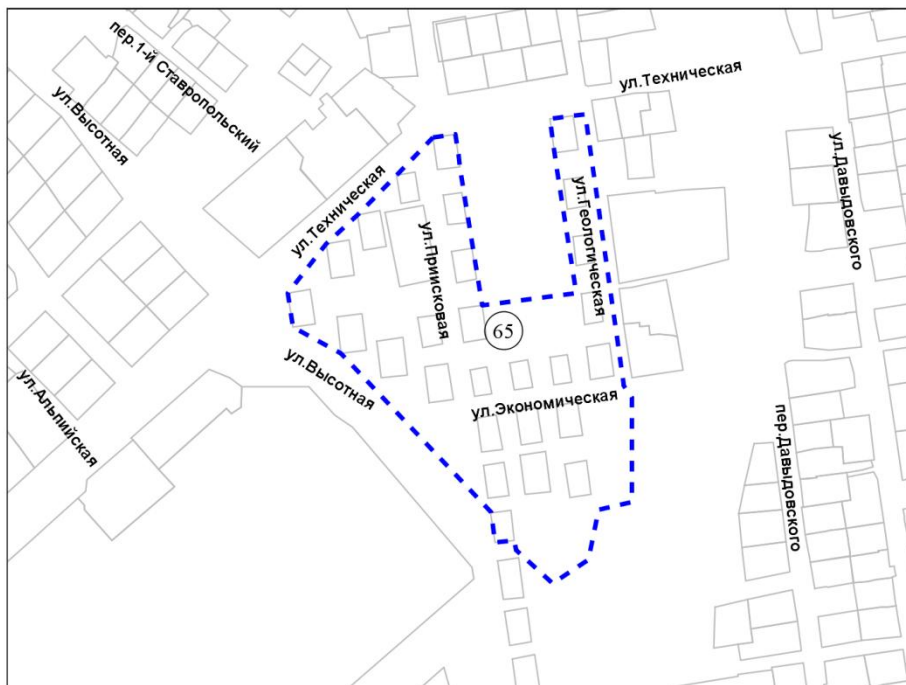
Масштаб 1:2 000



Приложение 65
к карте границ территорий,
предусматривающих
осуществление деятельности
по комплексному и устойчивому
развитию территорий

Фрагмент карты границ территорий, предусматривающих осуществление
деятельности по комплексному и устойчивому развитию территории

- 65 территория, ограниченная улицами Технической, Геологической,
Высотной

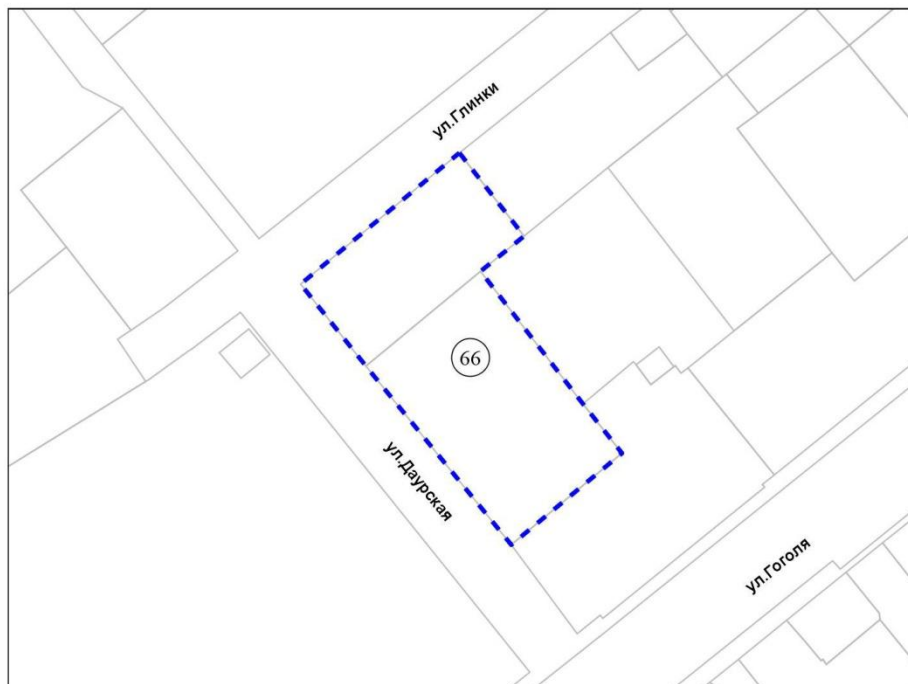


Масштаб 1:5 000

Приложение 66
к карте границ территорий,
предусматривающих
осуществление деятельности
по комплексному и устойчивому
развитию территорий

Фрагмент карты границ территорий, предусматривающих осуществление
деятельности по комплексному и устойчивому развитию территории

66 территория, ограниченная улицами Глинки, Даурской, Гоголя

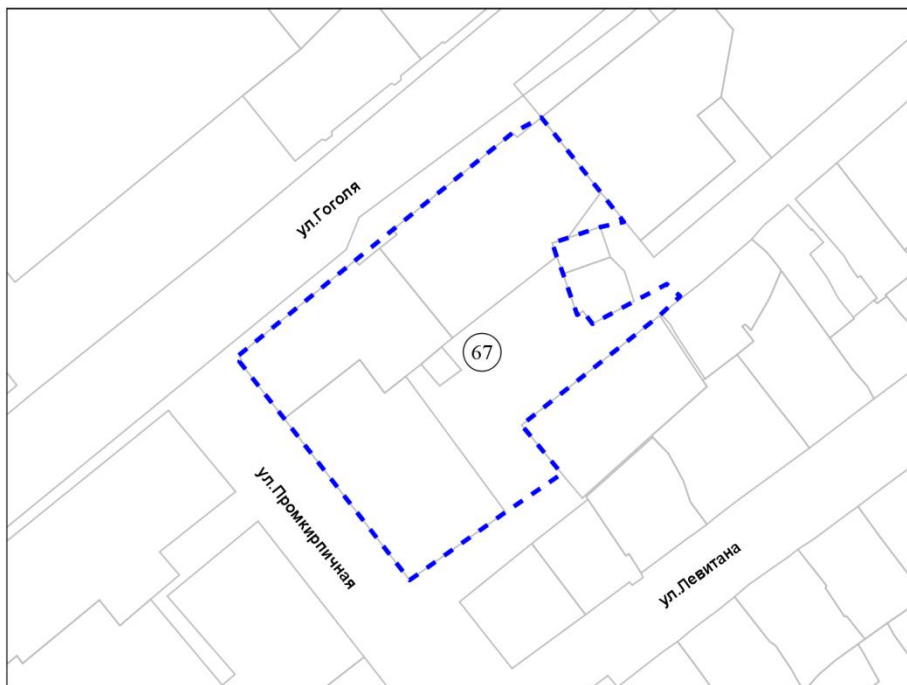


Масштаб 1:2 000

Приложение 67
к карте границ территорий,
предусматривающих
осуществление деятельности
по комплексному и устойчивому
развитию территорий

Фрагмент карты границ территорий, предусматривающих осуществление
деятельности по комплексному и устойчивому развитию территории

67 территория, ограниченная улицами Гоголя, Промкирпичной, Левитана

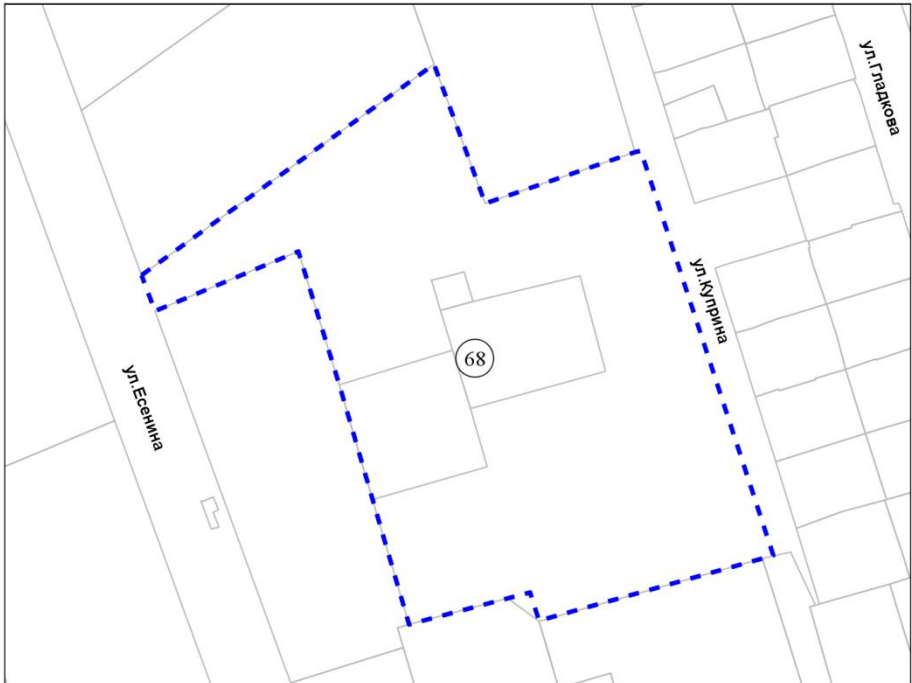


Масштаб 1:2 000

Приложение 68
к карте границ территорий,
предусматривающих
осуществление деятельности
по комплексному и устойчивому
развитию территорий

Фрагмент карты границ территорий, предусматривающих осуществление
деятельности по комплексному и устойчивому развитию территории

68 территория по улице Куприна

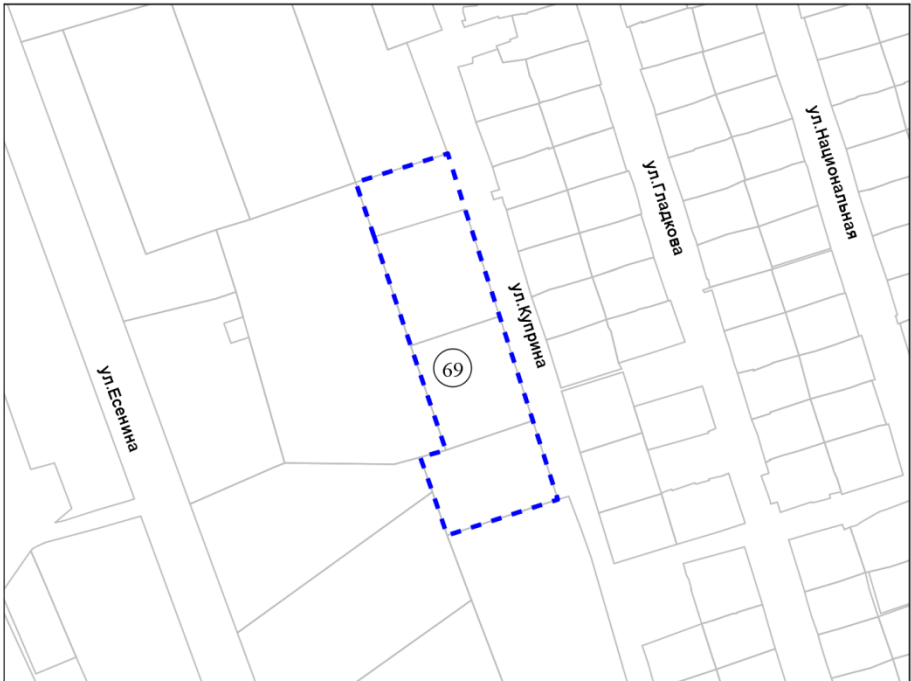


Масштаб 1:2 000

Приложение 69
к карте границ территорий,
предусматривающих
осуществление деятельности
по комплексному и устойчивому
развитию территорий

Фрагмент карты границ территорий, предусматривающих осуществление
деятельности по комплексному и устойчивому развитию территории

69 территория по улице Куприна

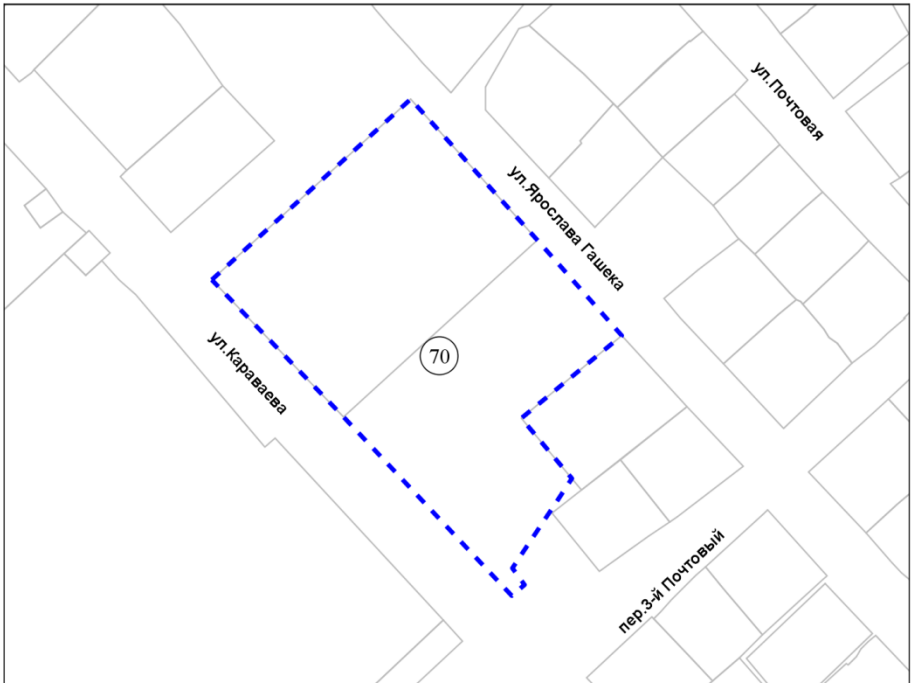


Масштаб 1:3 000

Приложение 70
к карте границ территорий,
предусматривающих
осуществление деятельности
по комплексному и устойчивому
развитию территорий

Фрагмент карты границ территорий, предусматривающих осуществление
деятельности по комплексному и устойчивому развитию территории

70 территория, ограниченная улицами Караваяева, Ярослава Гашека,
переулком 3-м Почтовым

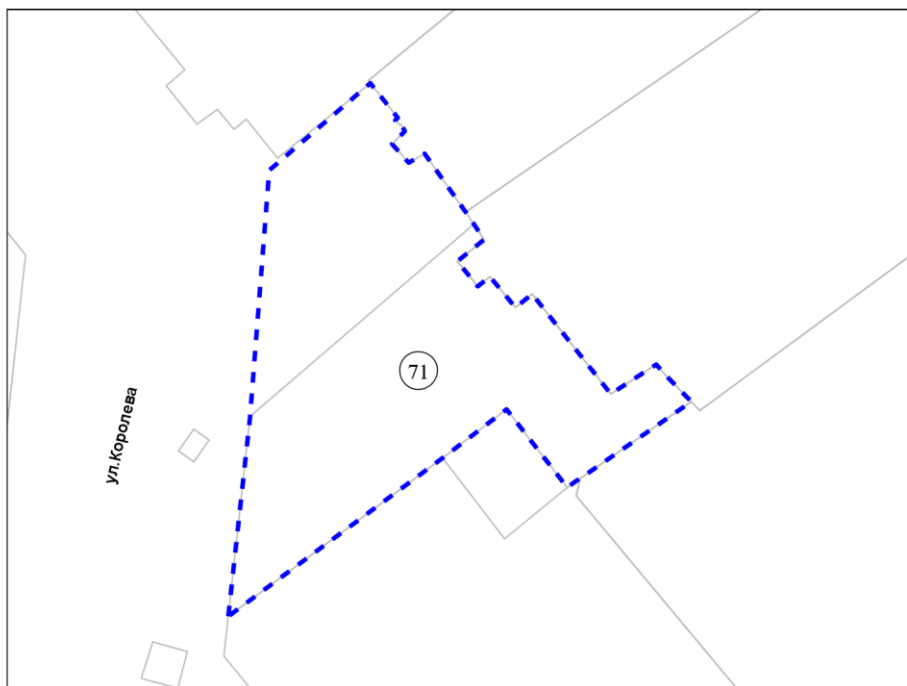


Масштаб 1:2 000

Приложение 71
к карте границ территорий,
предусматривающих
осуществление деятельности
по комплексному и устойчивому
развитию территорий

Фрагмент карты границ территорий, предусматривающих осуществление
деятельности по комплексному и устойчивому развитию территории

71 территория по улице Королева

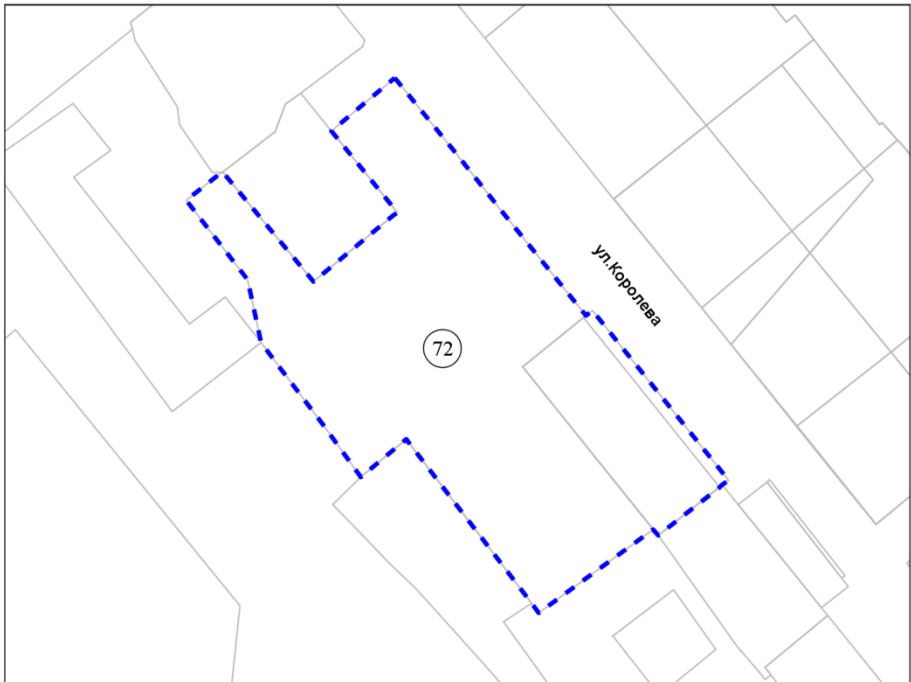


Масштаб 1:1 000

Приложение 72
к карте границ территорий,
предусматривающих
осуществление деятельности
по комплексному и устойчивому
развитию территорий

Фрагмент карты границ территорий, предусматривающих осуществление
деятельности по комплексному и устойчивому развитию территории

72 территория по улице Королева

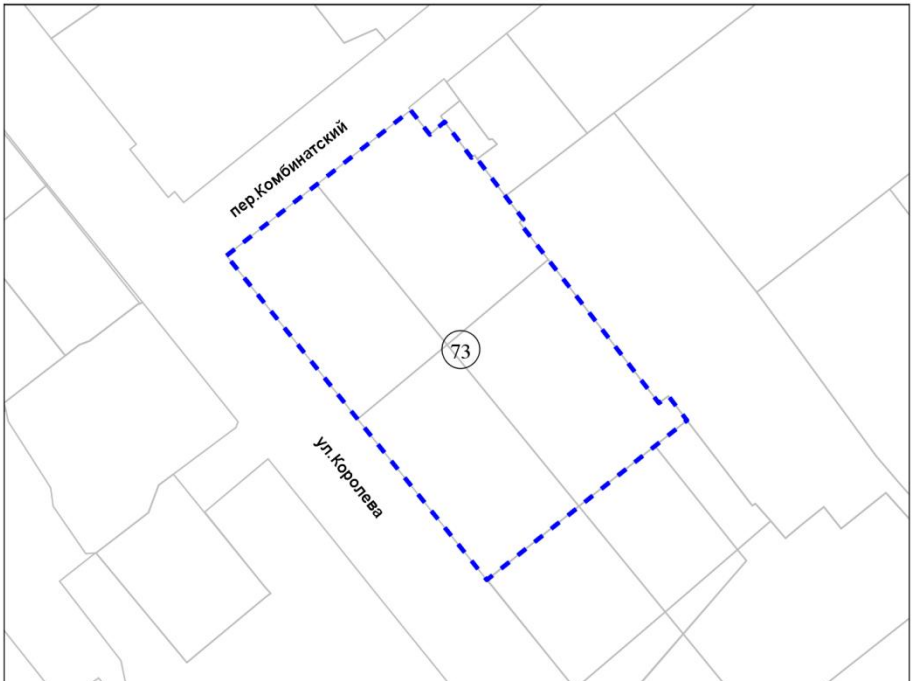


Масштаб 1:2 000

Приложение 73
к карте границ территорий,
предусматривающих
осуществление деятельности
по комплексному и устойчивому
развитию территорий

Фрагмент карты границ территорий, предусматривающих осуществление
деятельности по комплексному и устойчивому развитию территории

73 территория, ограниченная улицей Королева и переулком Комбинатским

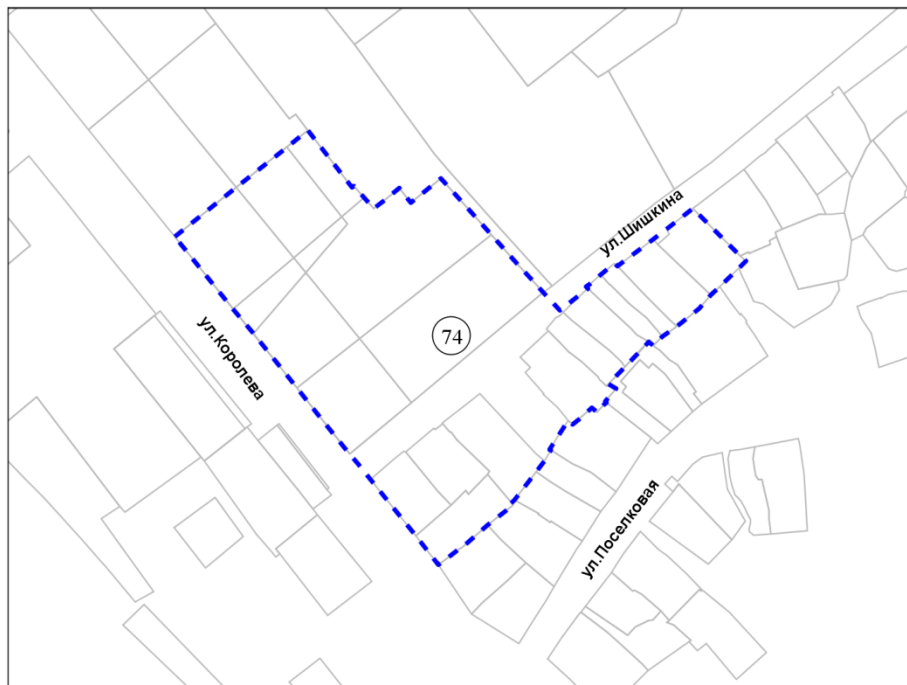


Масштаб 1:2 000

Приложение 74
к карте границ территорий,
предусматривающих
осуществление деятельности
по комплексному и устойчивому
развитию территорий

Фрагмент карты границ территорий, предусматривающих осуществление
деятельности по комплексному и устойчивому развитию территории

74 территория, ограниченная улицами Королева, Шишкина, Поселковой

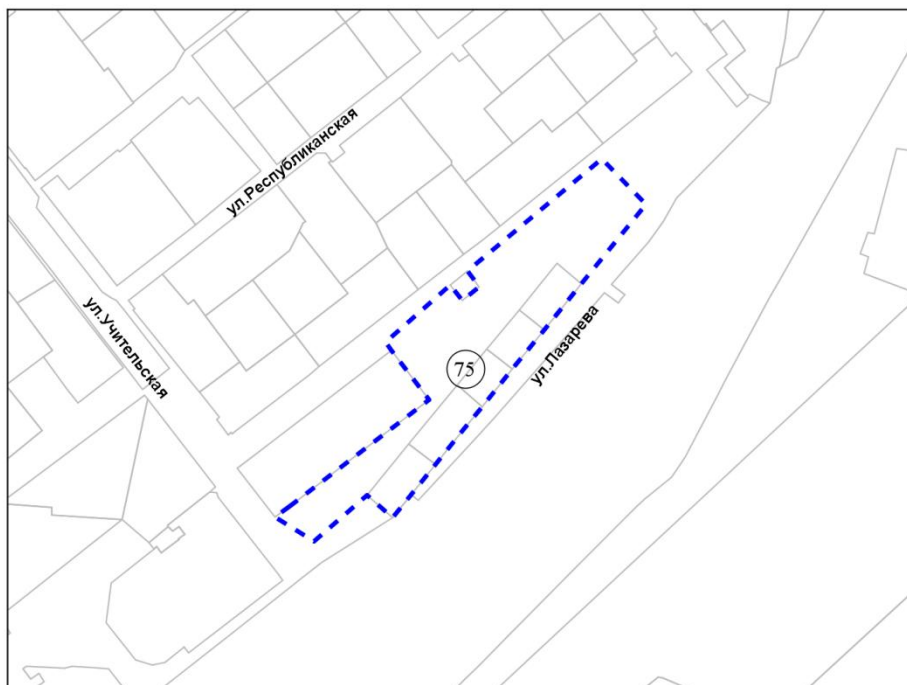


Масштаб 1:3 000

Приложение 75
к карте границ территорий,
предусматривающих
осуществление деятельности
по комплексному и устойчивому
развитию территорий

Фрагмент карты границ территорий, предусматривающих осуществление
деятельности по комплексному и устойчивому развитию территории

75 территория по улице Лазарева

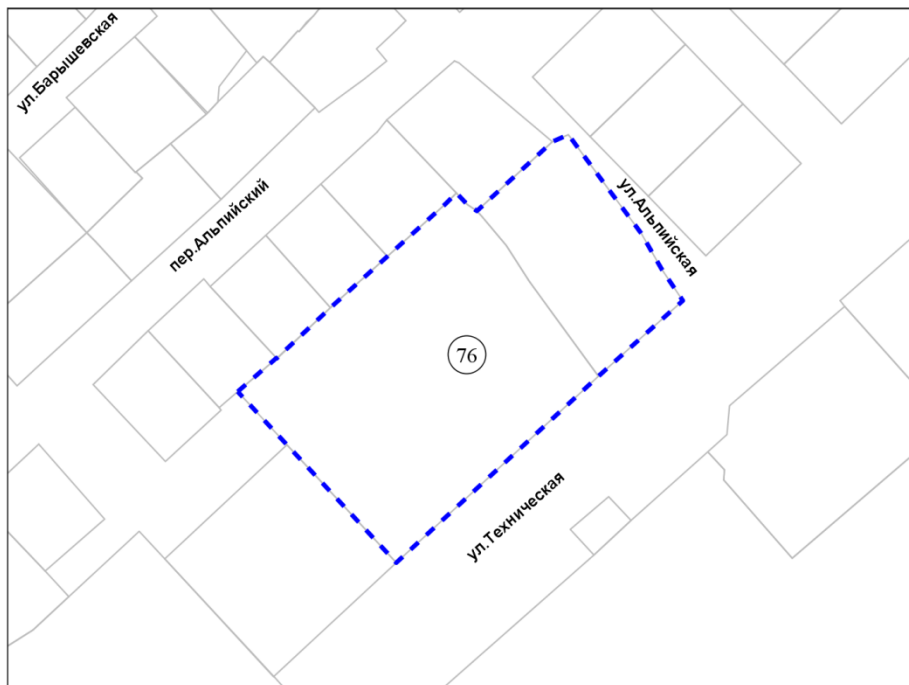


Масштаб 1:5 000

Приложение 76
к карте границ территорий,
предусматривающих
осуществление деятельности
по комплексному и устойчивому
развитию территорий

Фрагмент карты границ территорий, предусматривающих осуществление
деятельности по комплексному и устойчивому развитию территории

76 территория, ограниченная улицами Технической и Альпийской

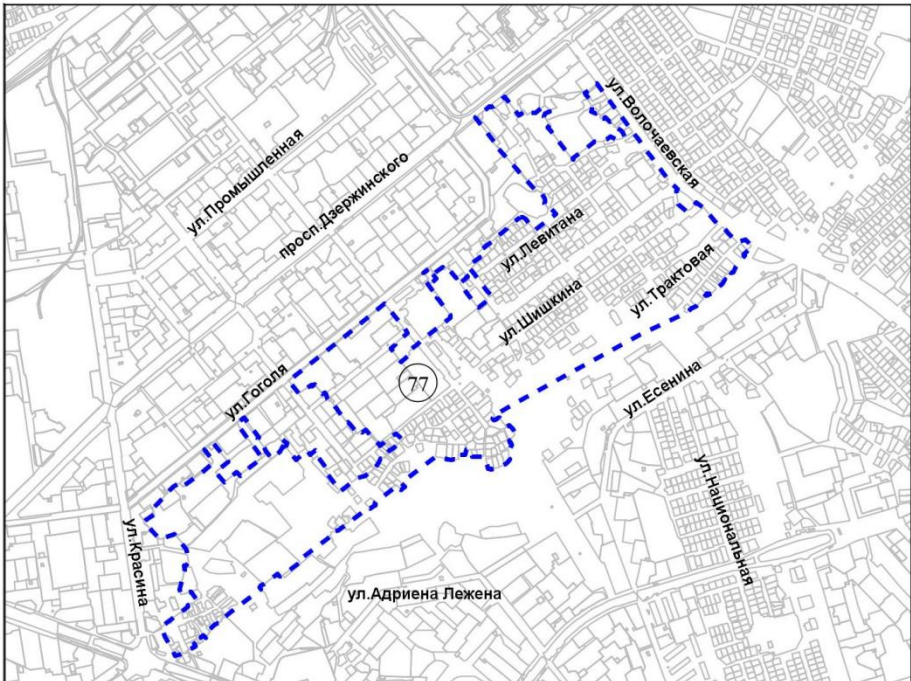


Масштаб 1:2 000

Приложение 77
к карте границ территорий,
предусматривающих
осуществление деятельности
по комплексному и устойчивому
развитию территорий

Фрагмент карты границ территорий, предусматривающих осуществление
деятельности по комплексному и устойчивому развитию территории

- 77 территория, ограниченная проспектом Дзержинского, улицами
Волочаевской, Тракторной, Красина, Гоголя

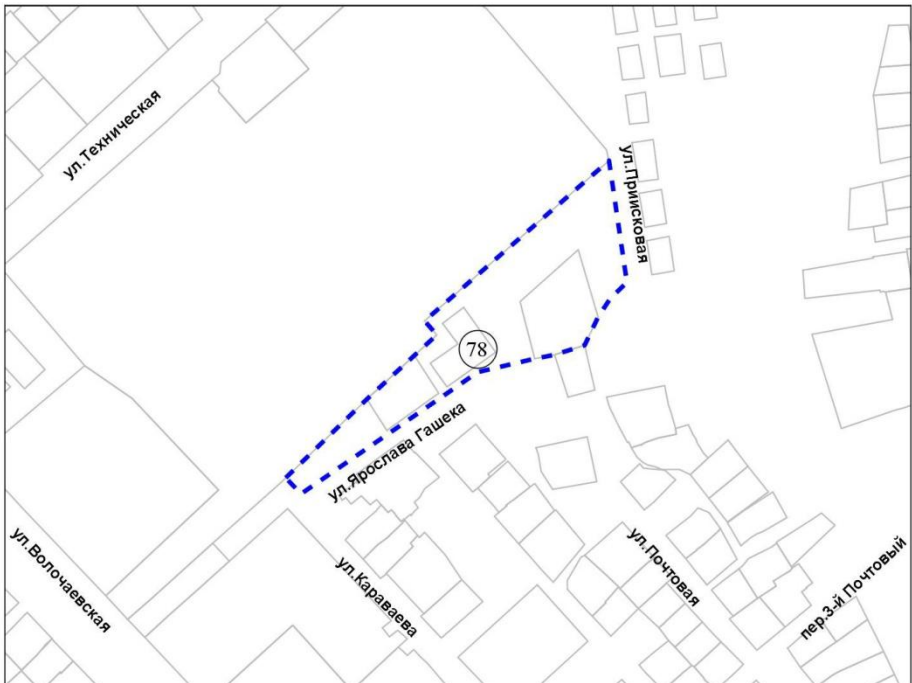


Масштаб 1:25 000

Приложение 78
к карте границ территорий,
предусматривающих
осуществление деятельности
по комплексному и устойчивому
развитию территорий

Фрагмент карты границ территорий, предусматривающих осуществление
деятельности по комплексному и устойчивому развитию территории

78 территория, ограниченная улицами Присковой и Ярослава Гашека



Масштаб 1:5 000

Приложение 79
к карте границ территорий,
предусматривающих
осуществление деятельности
по комплексному и устойчивому
развитию территорий

Фрагмент карты границ территорий, предусматривающих осуществление
деятельности по комплексному и устойчивому развитию территории

79 территория по улице Добролюбова

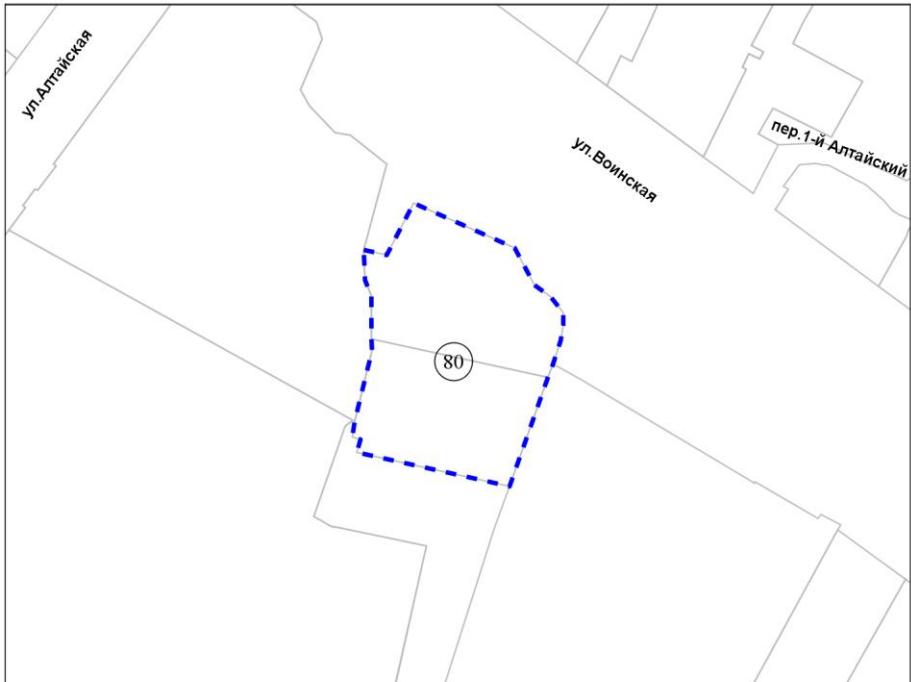


Масштаб 1:1 000

Приложение 80
к карте границ территорий,
предусматривающих
осуществление деятельности
по комплексному и устойчивому
развитию территорий

Фрагмент карты границ территорий, предусматривающих осуществление
деятельности по комплексному и устойчивому развитию территории

80 территория по улице Воинская

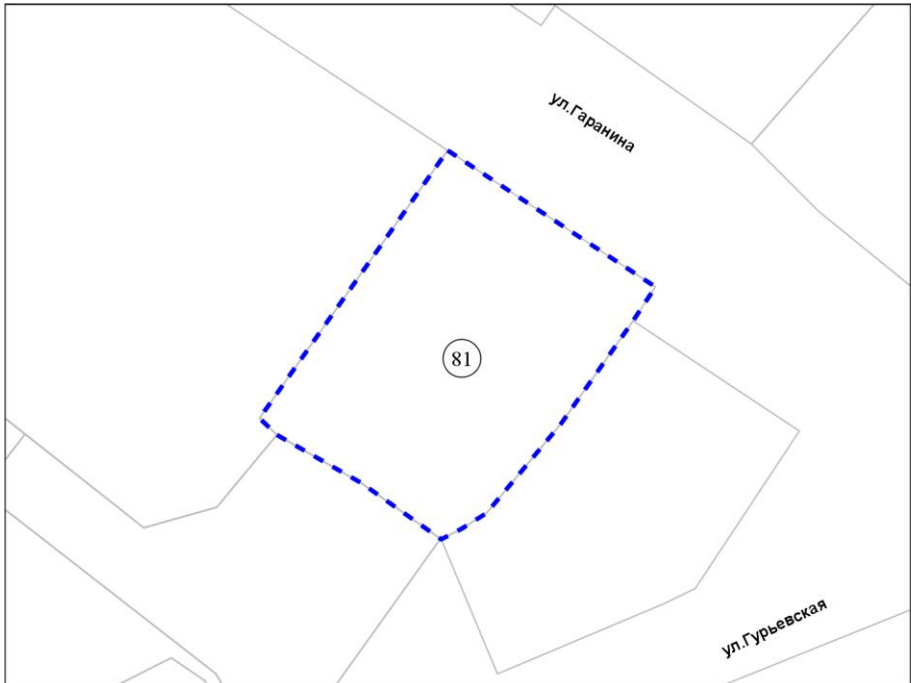


Масштаб 1:2 000

Приложение 81
к карте границ территорий,
предусматривающих
осуществление деятельности
по комплексному и устойчивому
развитию территорий

Фрагмент карты границ территорий, предусматривающих осуществление
деятельности по комплексному и устойчивому развитию территории

81 территория по улице Гаранина

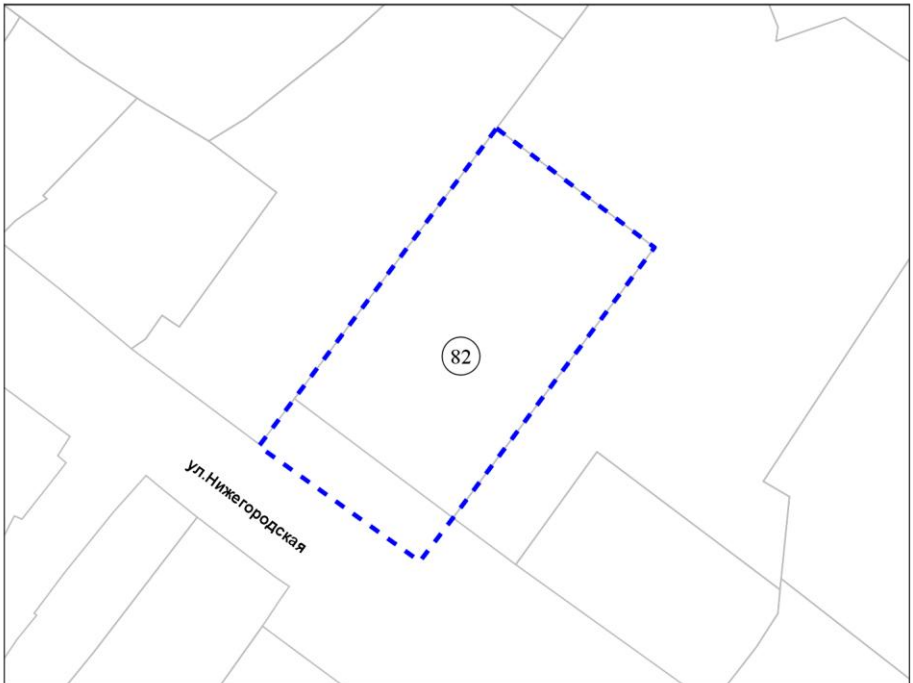


Масштаб 1:1 000

Приложение 82
к карте границ территорий,
предусматривающих
осуществление деятельности
по комплексному и устойчивому
развитию территорий

Фрагмент карты границ территорий, предусматривающих осуществление
деятельности по комплексному и устойчивому развитию территории

82 территория по улице Нижегородская

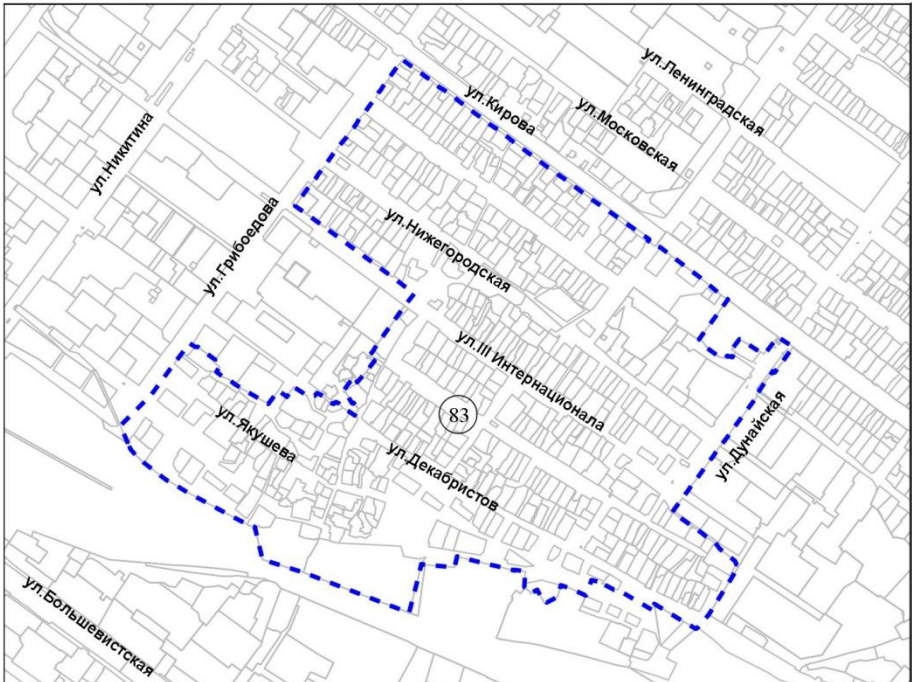


Масштаб 1:1 000

Приложение 83
к карте границ территорий,
предусматривающих
осуществление деятельности
по комплексному и устойчивому
развитию территорий

Фрагмент карты границ территорий, предусматривающих осуществление
деятельности по комплексному и устойчивому развитию территории

- 83 территория, ограниченная улицами Грибоедова, Кирова,
Дунайской, Якушева



Масштаб 1:12 000

Приложение 84
к карте границ территорий,
предусматривающих
осуществление деятельности
по комплексному и устойчивому
развитию территорий

Фрагмент карты границ территорий, предусматривающих осуществление
деятельности по комплексному и устойчивому развитию территории

84 территория, ограниченная улицами III Интернационала и 9-го Ноября

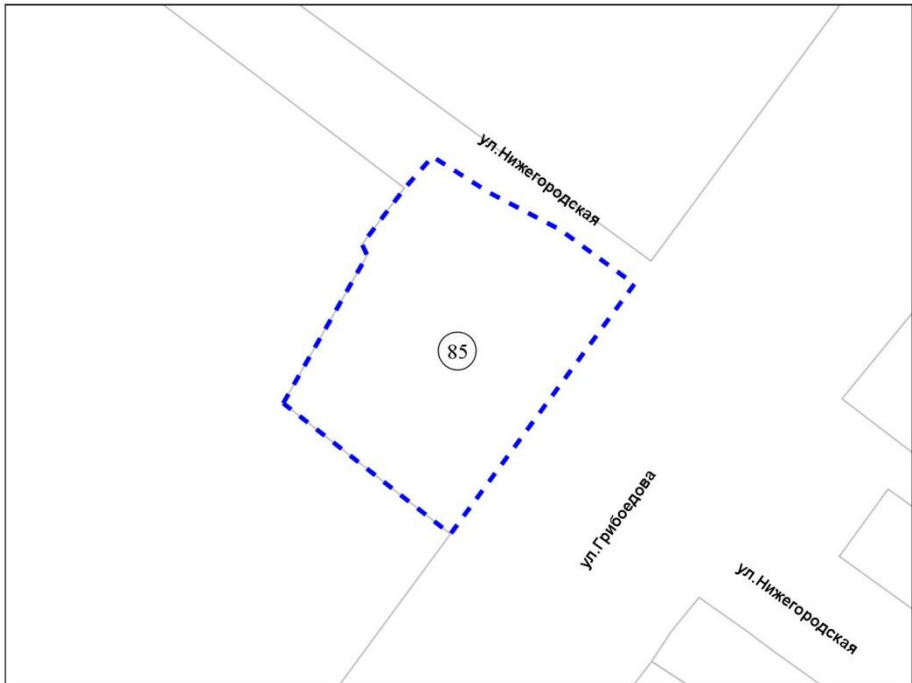


Масштаб 1:2 000

Приложение 85
к карте границ территорий,
предусматривающих
осуществление деятельности
по комплексному и устойчивому
развитию территорий

Фрагмент карты границ территорий, предусматривающих осуществление
деятельности по комплексному и устойчивому развитию территории

85 территория, ограниченная улицами Грибоедова и Нижегородской

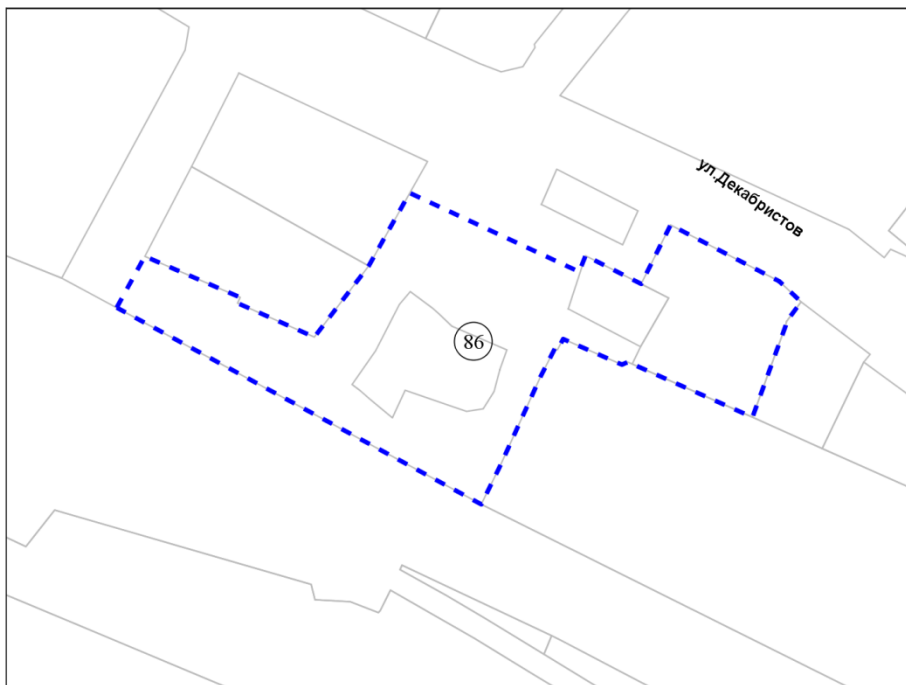


Масштаб 1:1 000

Приложение 86
к карте границ территорий,
предусматривающих
осуществление деятельности
по комплексному и устойчивому
развитию территорий

Фрагмент карты границ территорий, предусматривающих осуществление
деятельности по комплексному и устойчивому развитию территории

86 территория по улице Декабристов

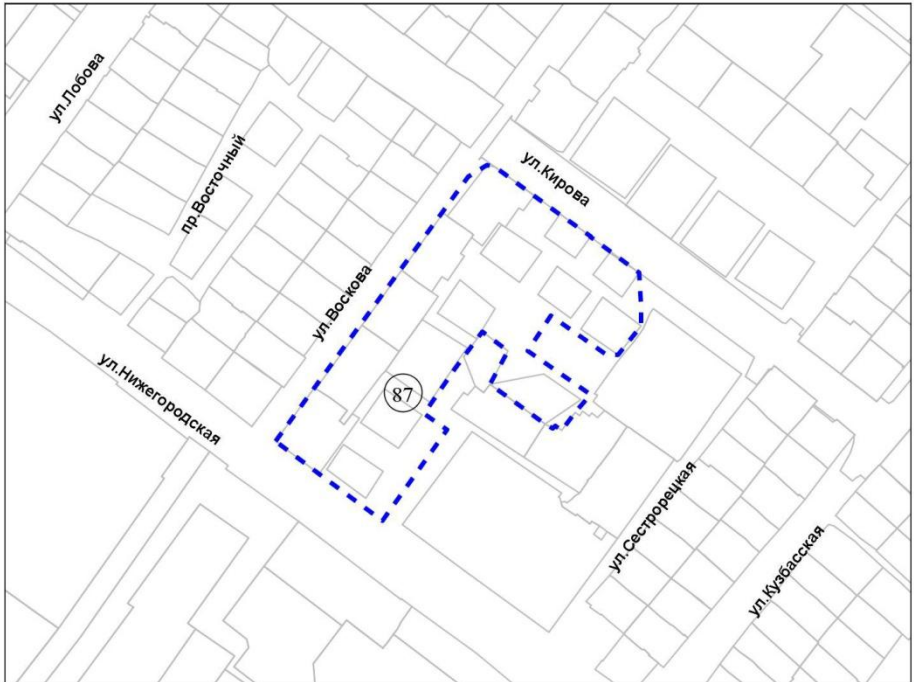


Масштаб 1:2 000

Приложение 87
к карте границ территорий,
предусматривающих
осуществление деятельности
по комплексному и устойчивому
развитию территорий

Фрагмент карты границ территорий, предусматривающих осуществление
деятельности по комплексному и устойчивому развитию территории

87 территория, ограниченная улицами Кирова, Воскова, Нижегородской



Масштаб 1:4 000

Приложение 88
к карте границ территорий,
предусматривающих
осуществление деятельности
по комплексному и устойчивому
развитию территорий

Фрагмент карты границ территорий, предусматривающих осуществление
деятельности по комплексному и устойчивому развитию территории

88 территория по улице Пролетарская

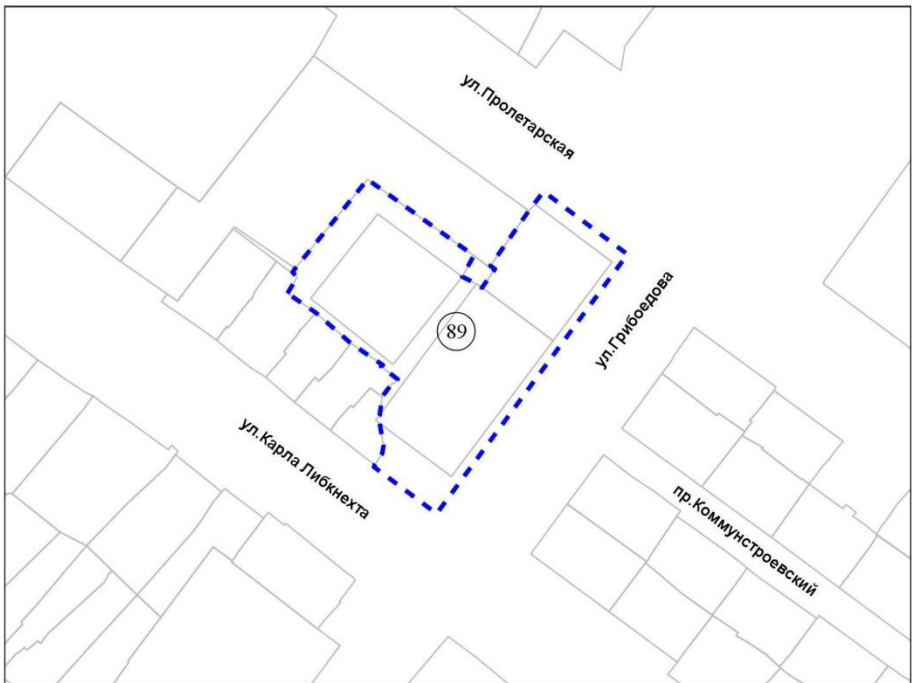


Масштаб 1:1 000

Приложение 89
к карте границ территорий,
предусматривающих
осуществление деятельности
по комплексному и устойчивому
развитию территорий

Фрагмент карты границ территорий, предусматривающих осуществление
деятельности по комплексному и устойчивому развитию территории

- 89 территория, ограниченная улицами Пролетарской, Грибоедова,
Карла Либкнехта

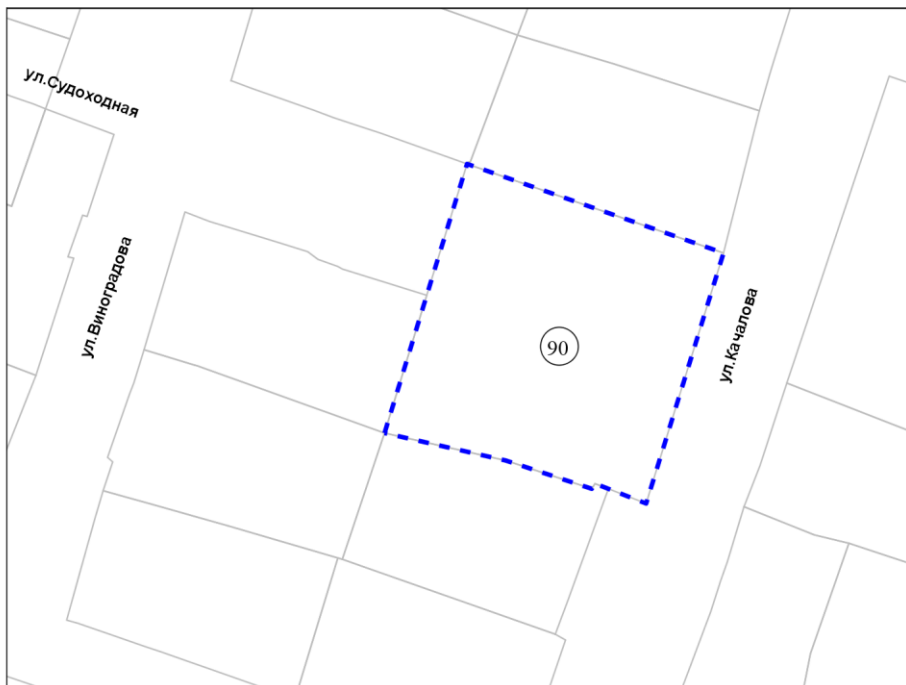


Масштаб 1:2 000

Приложение 90
к карте границ территорий,
предусматривающих
осуществление деятельности
по комплексному и устойчивому
развитию территорий

Фрагмент карты границ территорий, предусматривающих осуществление
деятельности по комплексному и устойчивому развитию территорий

90 территория по улице Качалова

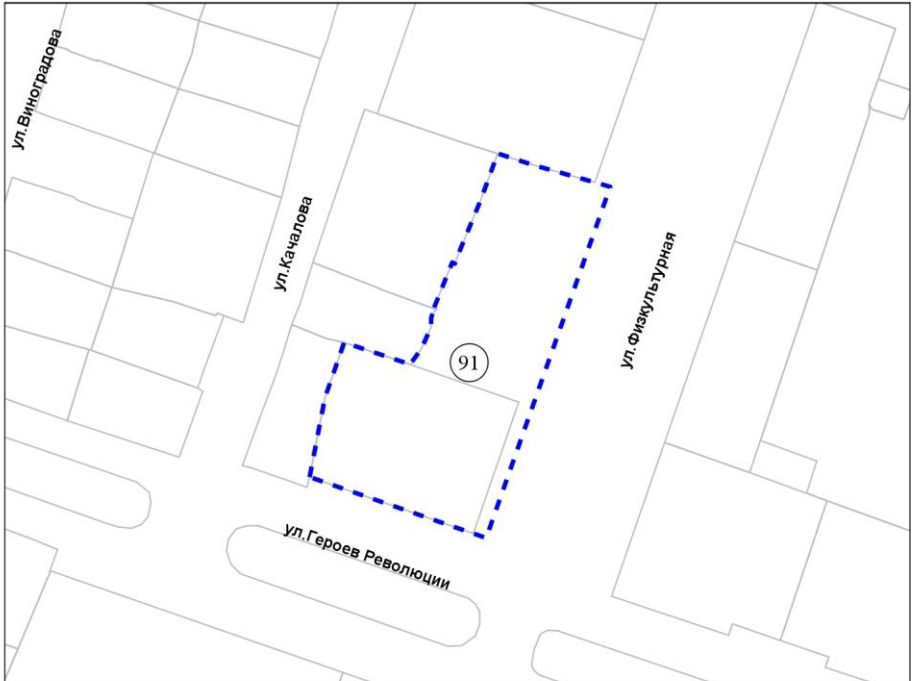


Масштаб 1:1 000

Приложение 91
к карте границ территорий,
предусматривающих
осуществление деятельности
по комплексному и устойчивому
развитию территорий

Фрагмент карты границ территорий, предусматривающих осуществление
деятельности по комплексному и устойчивому развитию территории

- 91 территория, ограниченная улицами Героев Революции, Физкультурной,
Качалова

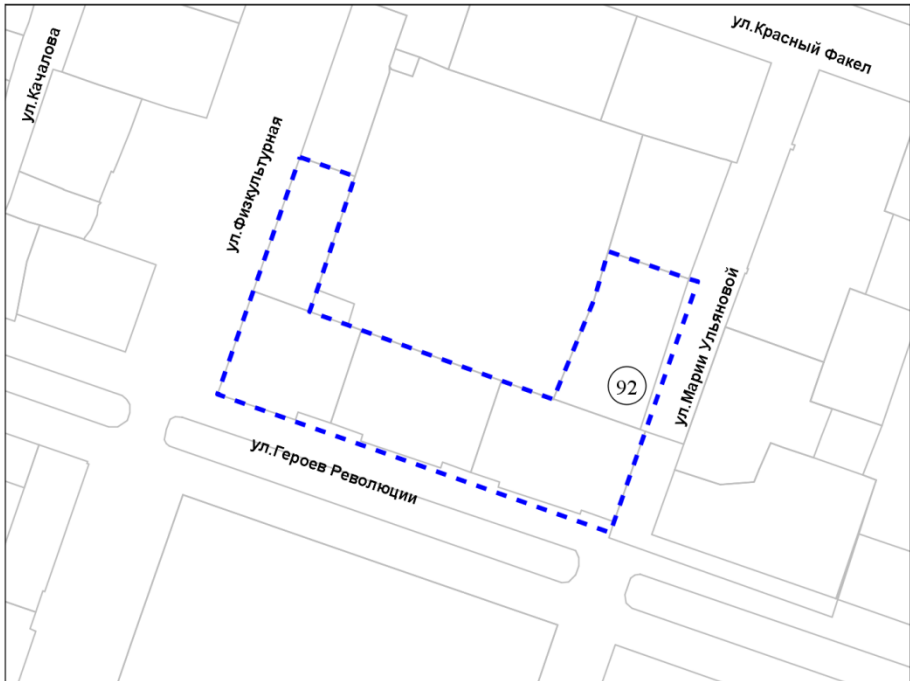


Масштаб 1:2 000

Приложение 92
к карте границ территорий,
предусматривающих
осуществление деятельности
по комплексному и устойчивому
развитию территорий

Фрагмент карты границ территорий, предусматривающих осуществление
деятельности по комплексному и устойчивому развитию территории

- 92 территория, ограниченная улицами Физкультурной, Героев Революции,
Марии Ульяновой

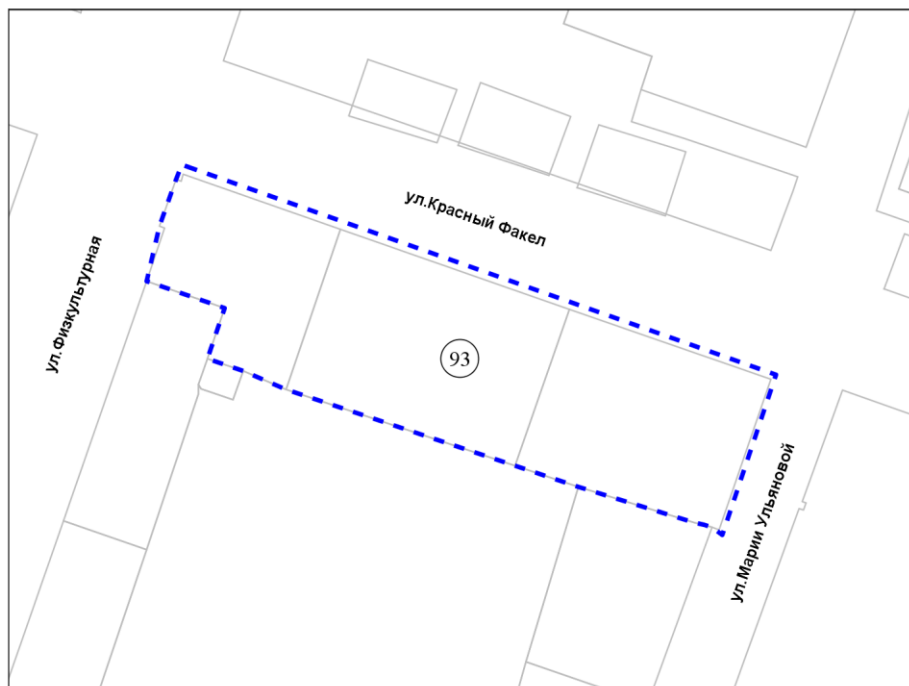


Масштаб 1:3 000

Приложение 93
к карте границ территорий,
предусматривающих
осуществление деятельности
по комплексному и устойчивому
развитию территорий

Фрагмент карты границ территорий, предусматривающих осуществление
деятельности по комплексному и устойчивому развитию территории

- 93 территория, ограниченная улицами Красный Факел, Физкультурной,
Мари Ульяновой

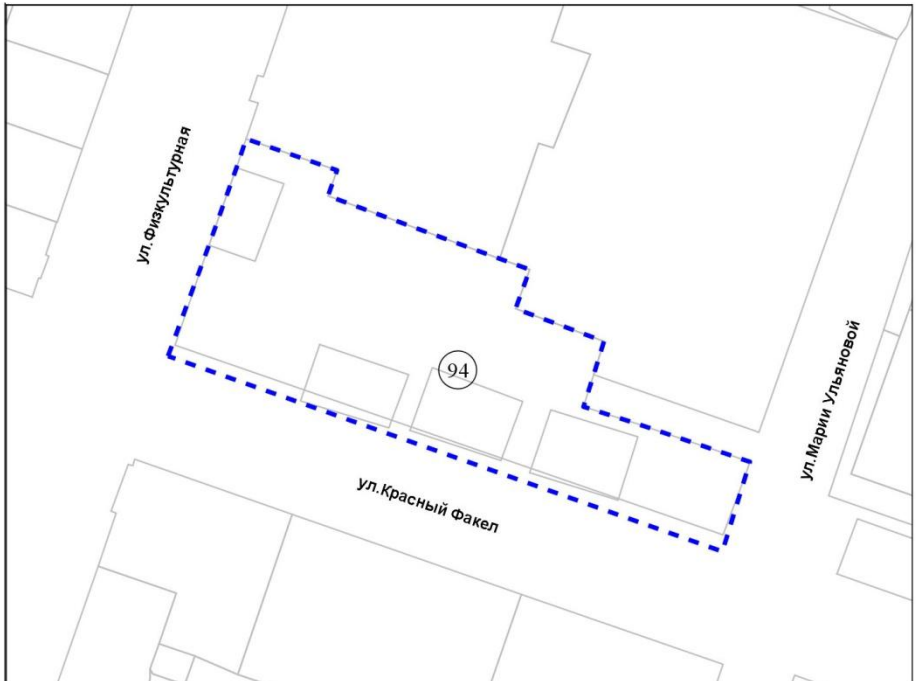


Масштаб 1:2 000

Приложение 94
к карте границ территорий,
предусматривающих
осуществление деятельности
по комплексному и устойчивому
развитию территорий

Фрагмент карты границ территорий, предусматривающих осуществление
деятельности по комплексному и устойчивому развитию территории

- 94 территория, ограниченная улицами Физкультурной, Красный Факел,
Марии Ульяновой

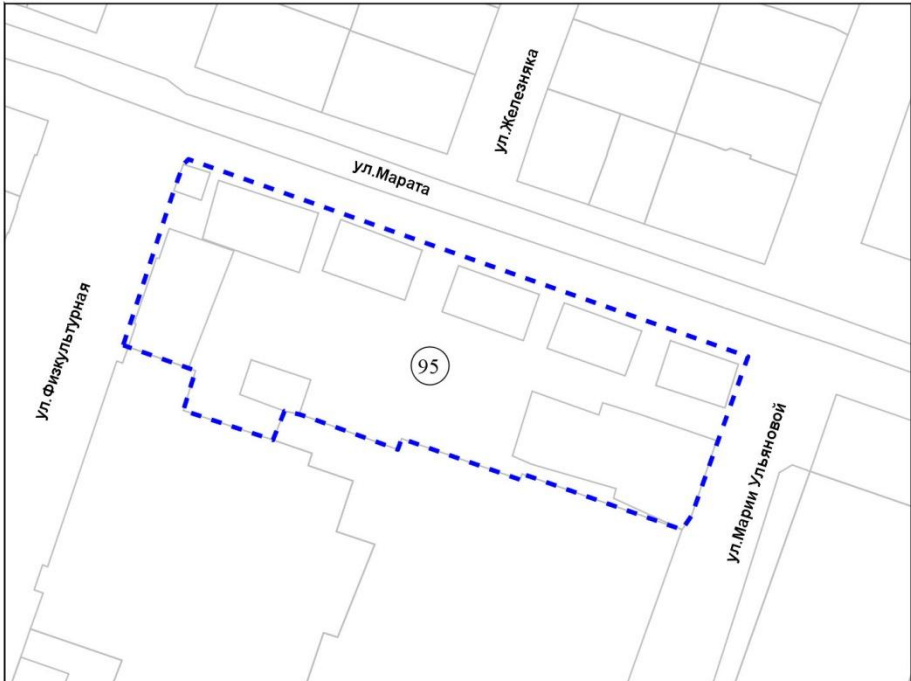


Масштаб 1:2 000

Приложение 95
к карте границ территорий,
предусматривающих
осуществление деятельности
по комплексному и устойчивому
развитию территорий

Фрагмент карты границ территорий, предусматривающих осуществление
деятельности по комплексному и устойчивому развитию территории

95 территория, ограниченная улицами Физкультурной, Марата, Марии
Ульяновой

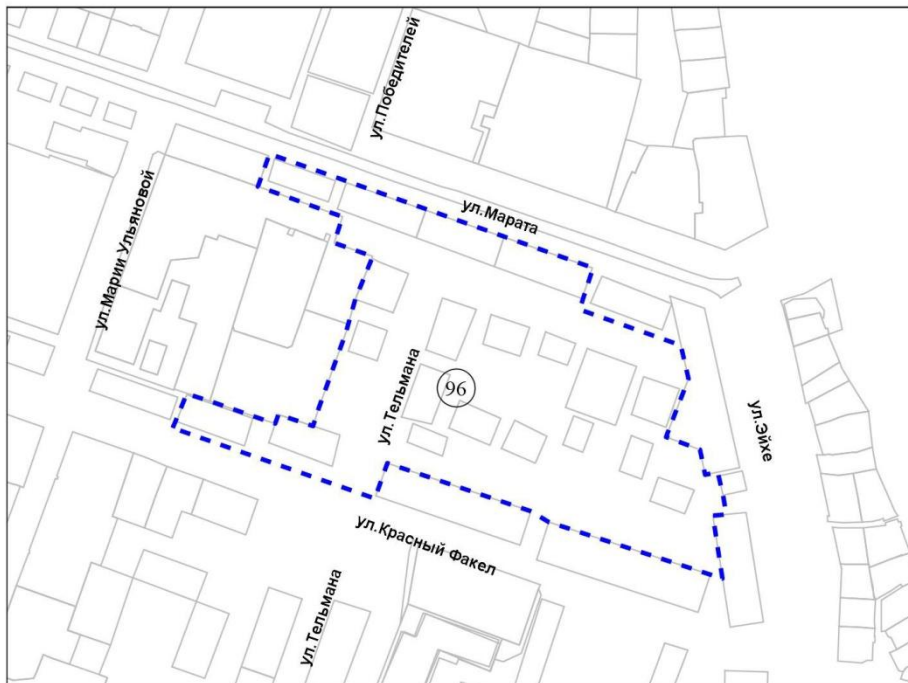


Масштаб 1:2 000

Приложение 96
к карте границ территорий,
предусматривающих
осуществление деятельности
по комплексному и устойчивому
развитию территорий

Фрагмент карты границ территорий, предусматривающих осуществление
деятельности по комплексному и устойчивому развитию территории

- 96 территория, ограниченная улицами Марата, Эйхе, Красный Факел,
Мари Ульяновой

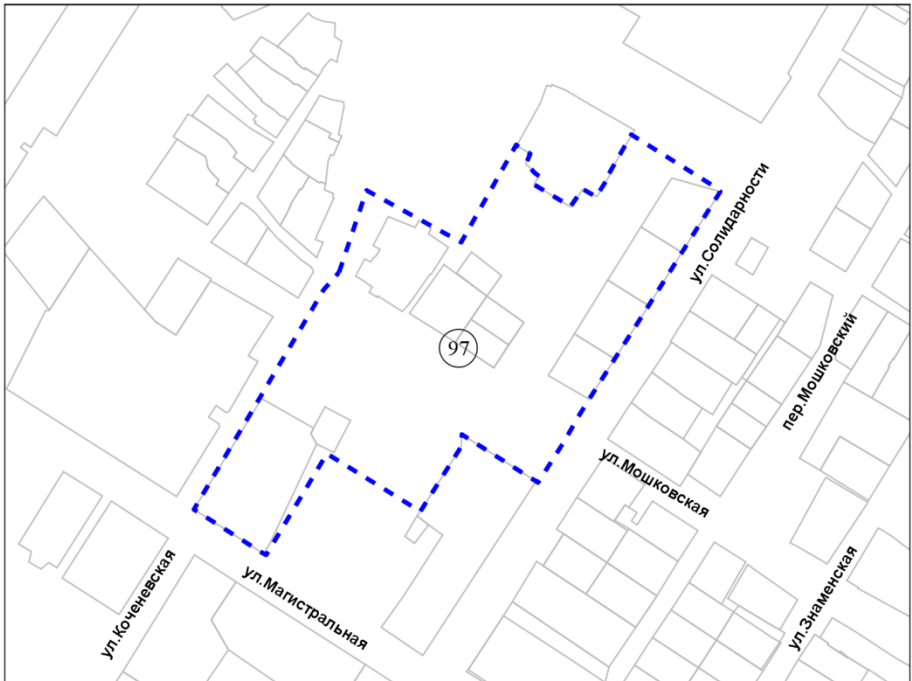


Масштаб 1:5 000

Приложение 97
к карте границ территорий,
предусматривающих
осуществление деятельности
по комплексному и устойчивому
развитию территорий

Фрагмент карты границ территорий, предусматривающих осуществление
деятельности по комплексному и устойчивому развитию территории

- 97 территория, ограниченная улицами Солидарности, Магистральной,
перулком Мошковским



Масштаб 1:5 000

Приложение 98
к карте границ территорий,
предусматривающих
осуществление деятельности
по комплексному и устойчивому
развитию территорий

Фрагмент карты границ территорий, предусматривающих осуществление
деятельности по комплексному и устойчивому развитию территории

98 территория по улице Солидарности

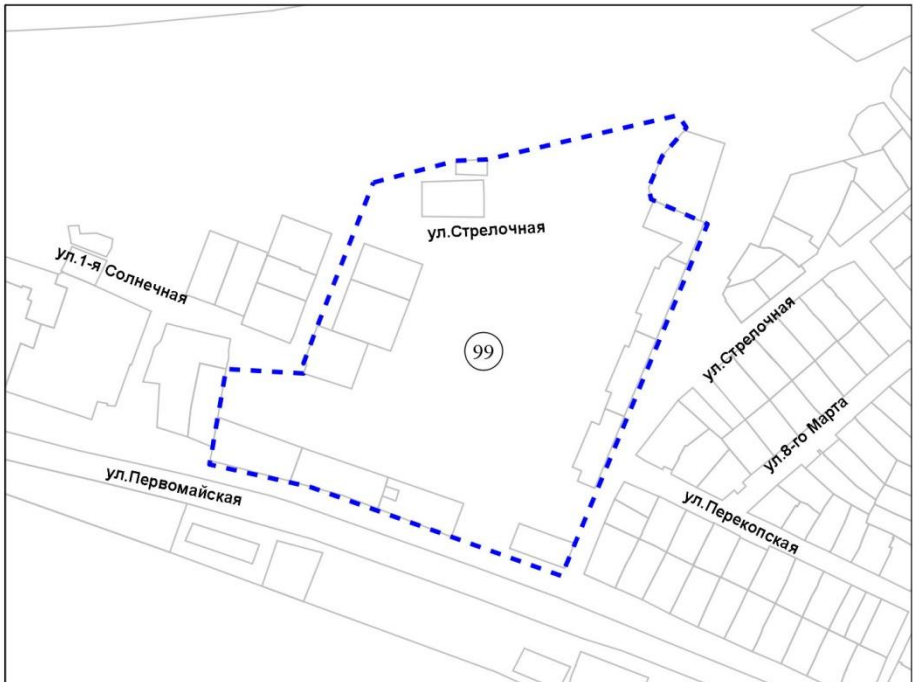


Масштаб 1:1 000

Приложение 99
к карте границ территорий,
предусматривающих
осуществление деятельности
по комплексному и устойчивому
развитию территорий

Фрагмент карты границ территорий, предусматривающих осуществление
деятельности по комплексному и устойчивому развитию территории

99 территория, ограниченная улицами Первомайской и Стрелочной

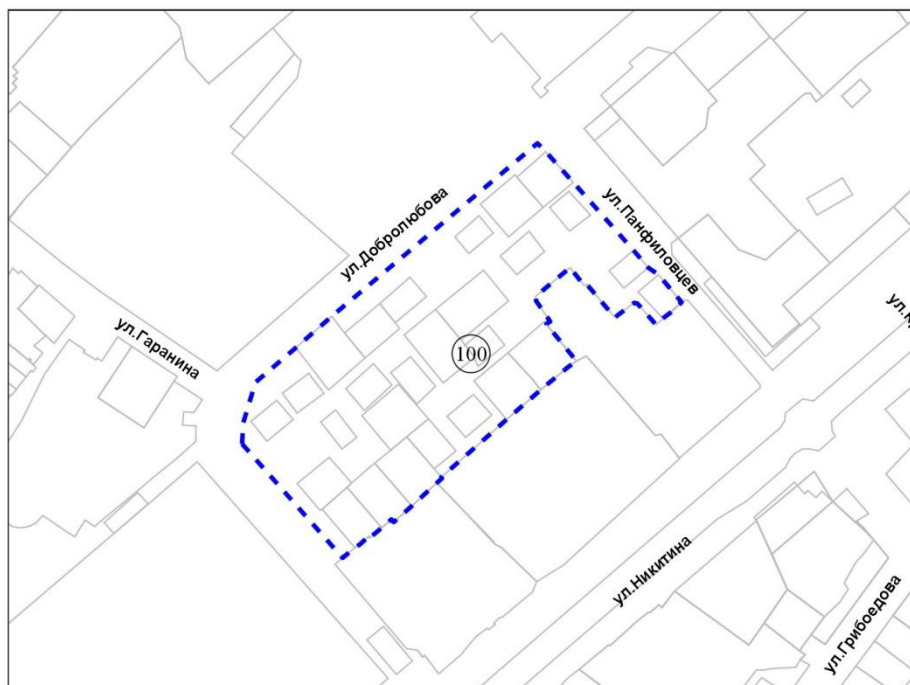


Масштаб 1:5 000

Приложение 100
к карте границ территорий,
предусматривающих
осуществление деятельности
по комплексному и устойчивому
развитию территорий

Фрагмент карты границ территорий, предусматривающих осуществление
деятельности по комплексному и устойчивому развитию территории

⑩ территория, ограниченная улицами Добролюбова и Панфиловцев



Масштаб 1:5 000

Приложение 101
к карте границ территорий,
предусматривающих
осуществление деятельности
по комплексному и устойчивому
развитию территорий

Фрагмент карты границ территорий, предусматривающих осуществление
деятельности по комплексному и устойчивому развитию территории

101 территория по улице Якушева



Масштаб 1:2 000

Приложение 102
к карте границ территорий,
предусматривающих
осуществление деятельности
по комплексному и устойчивому
развитию территорий

Фрагмент карты границ территорий, предусматривающих осуществление
деятельности по комплексному и устойчивому развитию территории

102 территория, ограниченная улицами Тружеников и Золоторожской

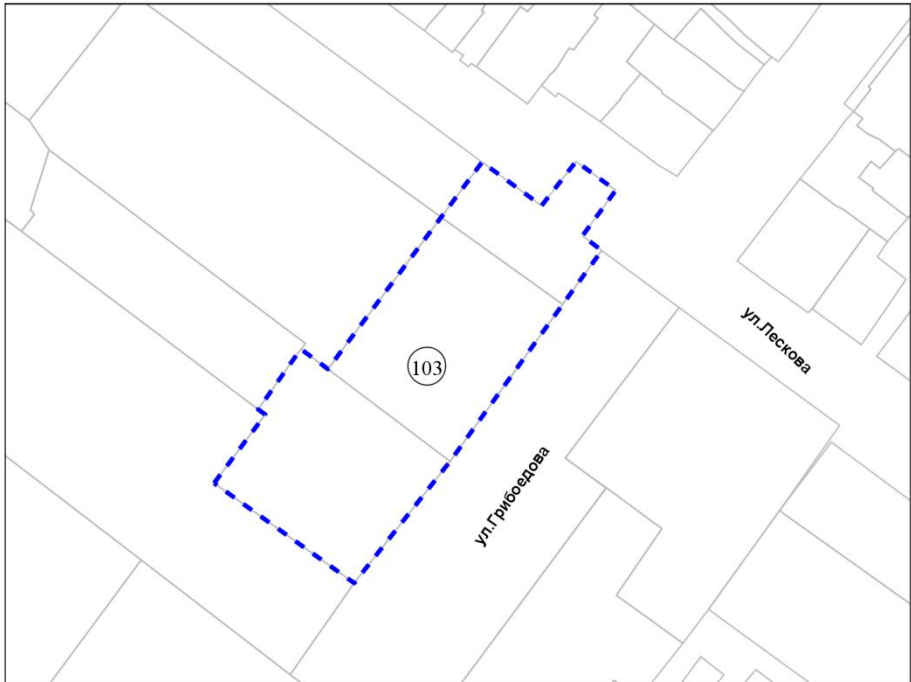


Масштаб 1:2 000

Приложение 103
к карте границ территорий,
предусматривающих
осуществление деятельности
по комплексному и устойчивому
развитию территорий

Фрагмент карты границ территорий, предусматривающих осуществление
деятельности по комплексному и устойчивому развитию территории

⑩03 территория, ограниченная улицами Лескова и Грибоедова



Масштаб 1:2 000

Приложение 104
к карте границ территорий,
предусматривающих
осуществление деятельности
по комплексному и устойчивому
развитию территорий

Фрагмент карты границ территорий, предусматривающих осуществление
деятельности по комплексному и устойчивому развитию территории

104 территория, ограниченная улицами Степной, Тихвинской,
переулком 2-м Станиславского

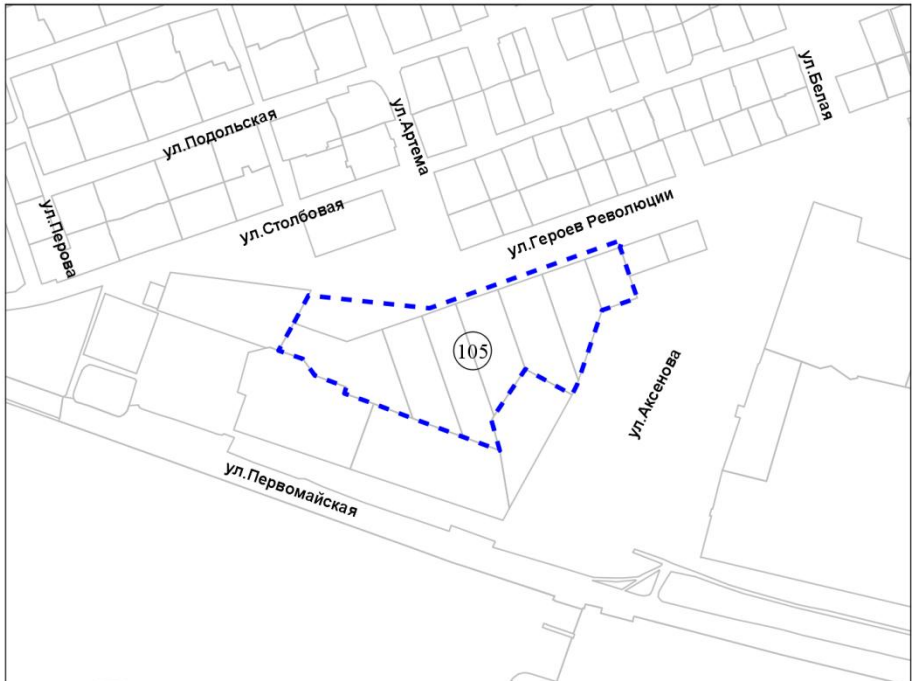


Масштаб 1:2 000

Приложение 105
к карте границ территорий,
предусматривающих
осуществление деятельности
по комплексному и устойчивому
развитию территорий

Фрагмент карты границ территорий, предусматривающих осуществление
деятельности по комплексному и устойчивому развитию территории

105 территория, ограниченная улицами Аксенова, Героев Революции,
Первомайской

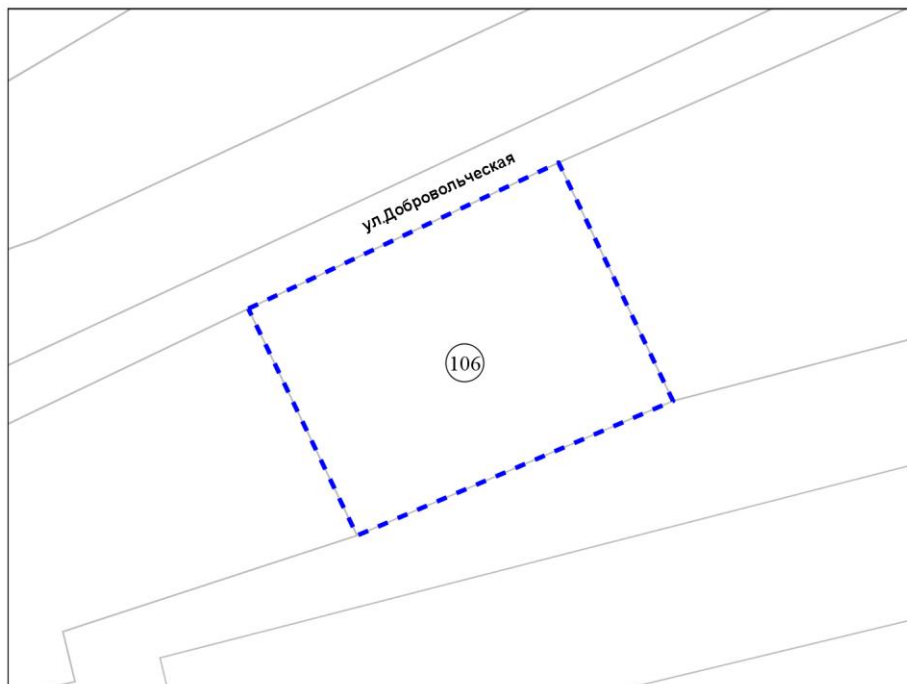


Масштаб 1:5 000

Приложение 106
к карте границ территорий,
предусматривающих
осуществление деятельности
по комплексному и устойчивому
развитию территорий

Фрагмент карты границ территорий, предусматривающих осуществление
деятельности по комплексному и устойчивому развитию территории

106 территория по улице Добровольческая



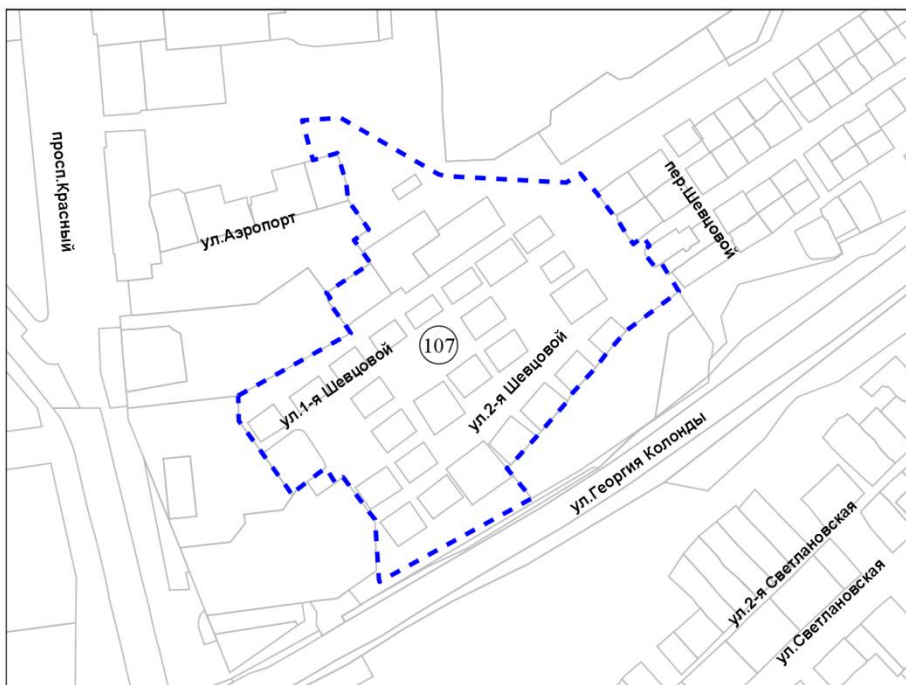
Масштаб 1:1 000



Приложение 107
к карте границ территорий,
предусматривающих
осуществление деятельности
по комплексному и устойчивому
развитию территорий

Фрагмент карты границ территорий, предусматривающих осуществление
деятельности по комплексному и устойчивому развитию территорий

107 территория, ограниченная улицами Аэропорт, 1-й Шевцовой,
Георгия Колонды

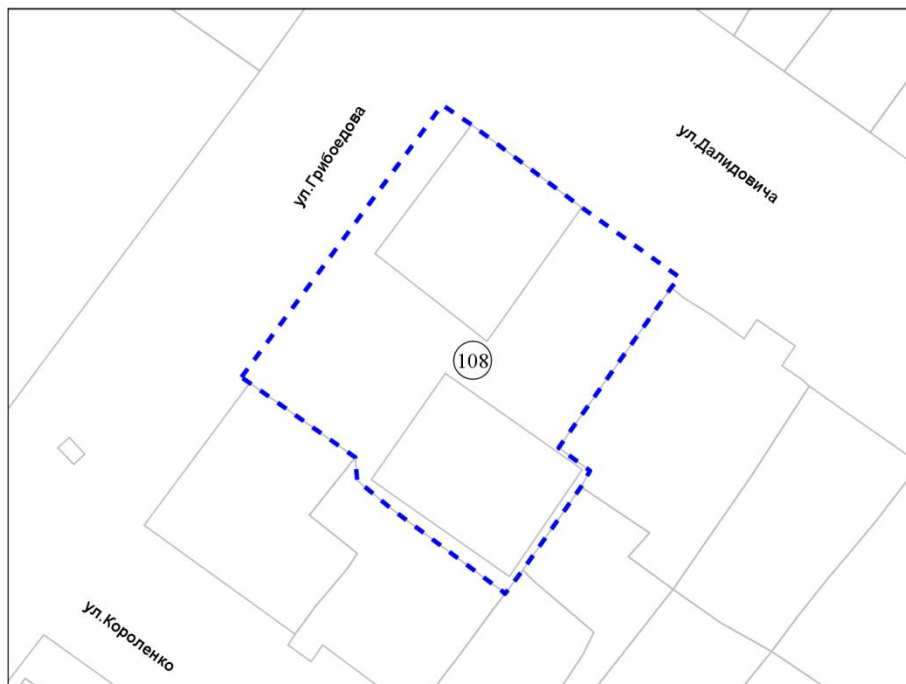


Масштаб 1:5 000

Приложение 108
к карте границ территорий,
предусматривающих
осуществление деятельности
по комплексному и устойчивому
развитию территорий

Фрагмент карты границ территорий, предусматривающих осуществление
деятельности по комплексному и устойчивому развитию территории

108 территория по улице Грибоедова

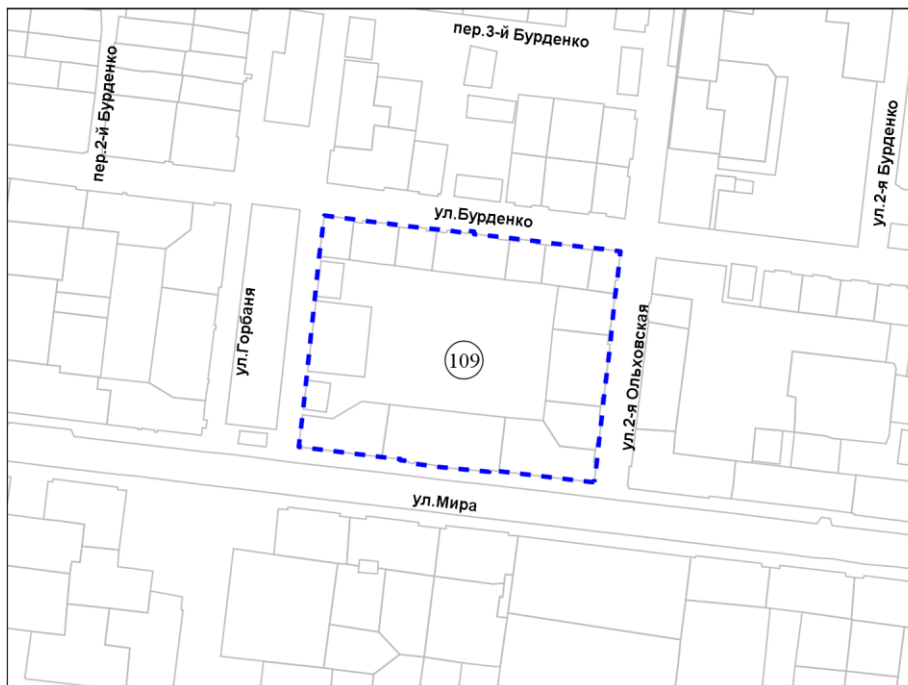


Масштаб 1:1 000

Приложение 109
к карте границ территорий,
предусматривающих
осуществление деятельности
по комплексному и устойчивому
развитию территорий

Фрагмент карты границ территорий, предусматривающих осуществление
деятельности по комплексному и устойчивому развитию территории

109 территория по улице Мира

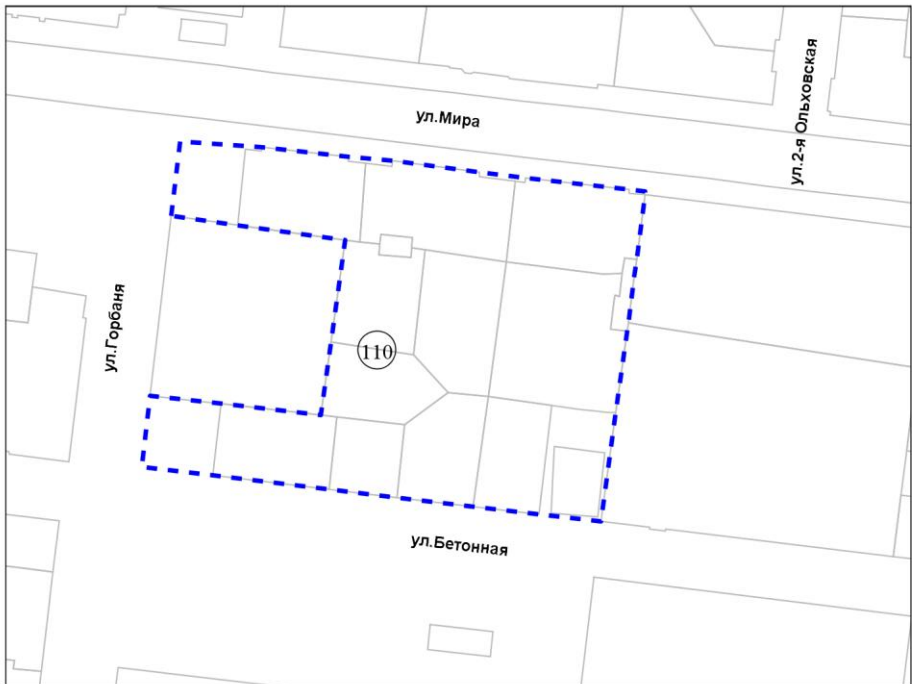


Масштаб 1:5 000

Приложение 110
к карте границ территорий,
предусматривающих
осуществление деятельности
по комплексному и устойчивому
развитию территорий

Фрагмент карты границ территорий, предусматривающих осуществление
деятельности по комплексному и устойчивому развитию территории

110 территория по улице Бетонная



Масштаб 1:3 000

Приложение 111
к карте границ территорий,
предусматривающих
осуществление деятельности
по комплексному и устойчивому
развитию территорий

Фрагмент карты границ территорий, предусматривающих осуществление
деятельности по комплексному и устойчивому развитию территории

111 территория, ограниченная улицами Беловежской и Чукотской

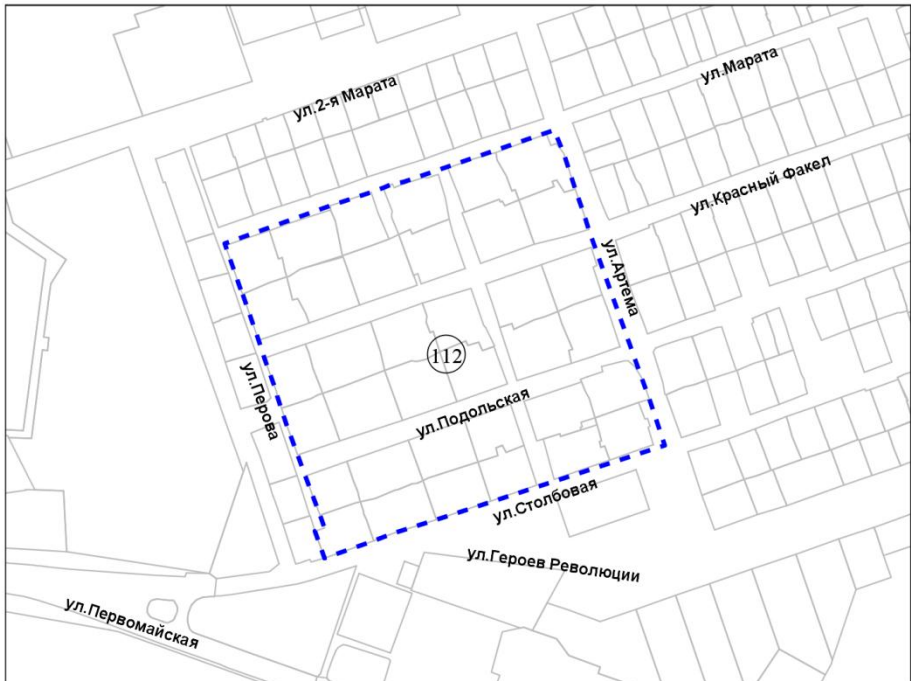


Масштаб 1:2 000

Приложение 112
к карте границ территорий,
предусматривающих
осуществление деятельности
по комплексному и устойчивому
развитию территорий

Фрагмент карты границ территорий, предусматривающих осуществление
деятельности по комплексному и устойчивому развитию территории

112 территория, ограниченная улицами Марата, Артема, Столбовой, Перова

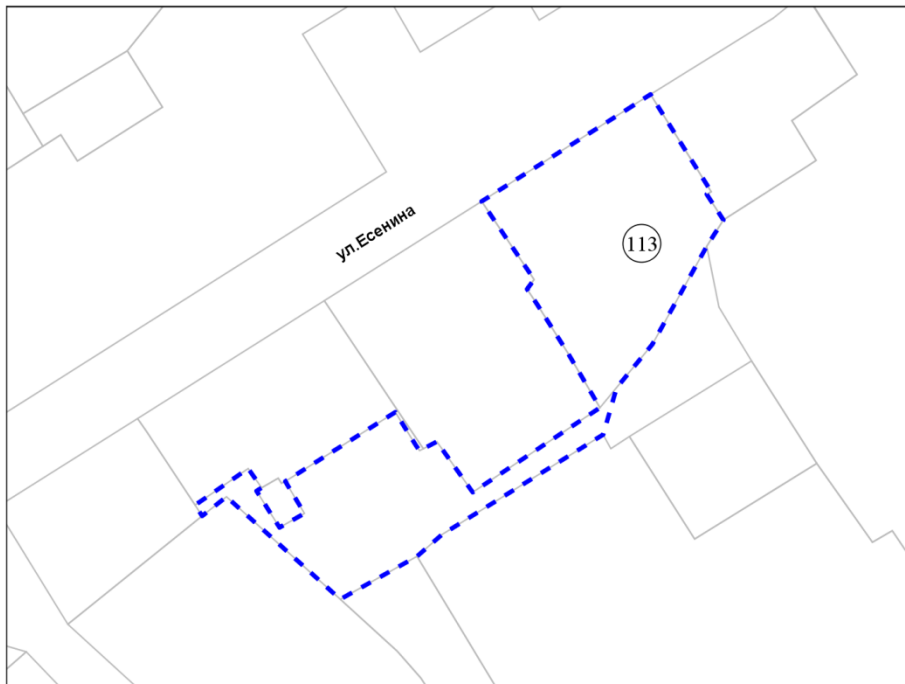


Масштаб 1:5 000

Приложение 113
к карте границ территорий,
предусматривающих
осуществление деятельности
по комплексному и устойчивому
развитию территорий

Фрагмент карты границ территорий, предусматривающих осуществление
деятельности по комплексному и устойчивому развитию территории

113 территория по улице Есенина

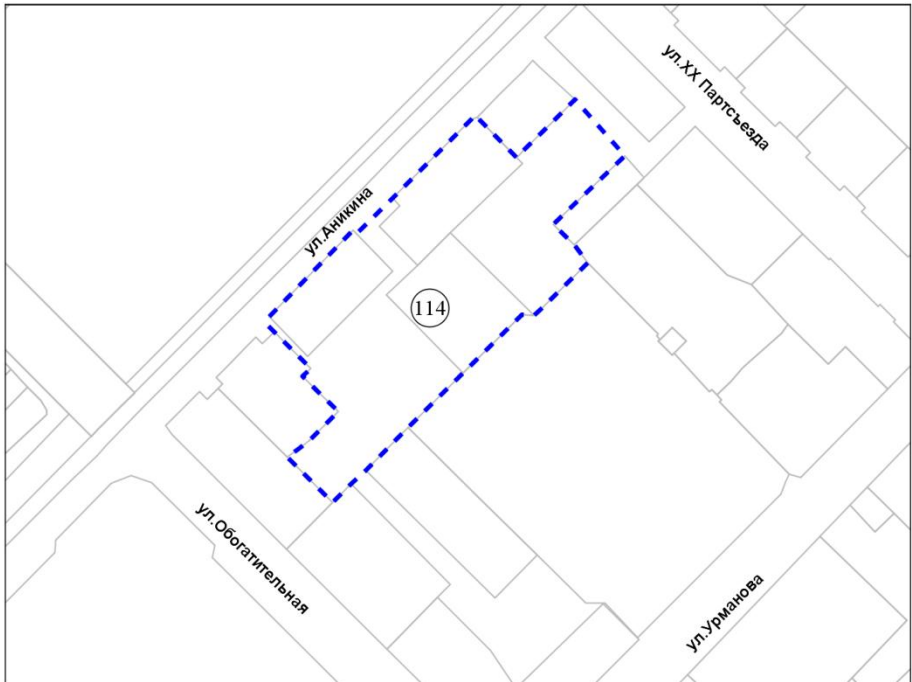


Масштаб 1:2 000

Приложение 114
к карте границ территорий,
предусматривающих
осуществление деятельности
по комплексному и устойчивому
развитию территорий

Фрагмент карты границ территорий, предусматривающих осуществление
деятельности по комплексному и устойчивому развитию территории

114 территория по улице Аникина

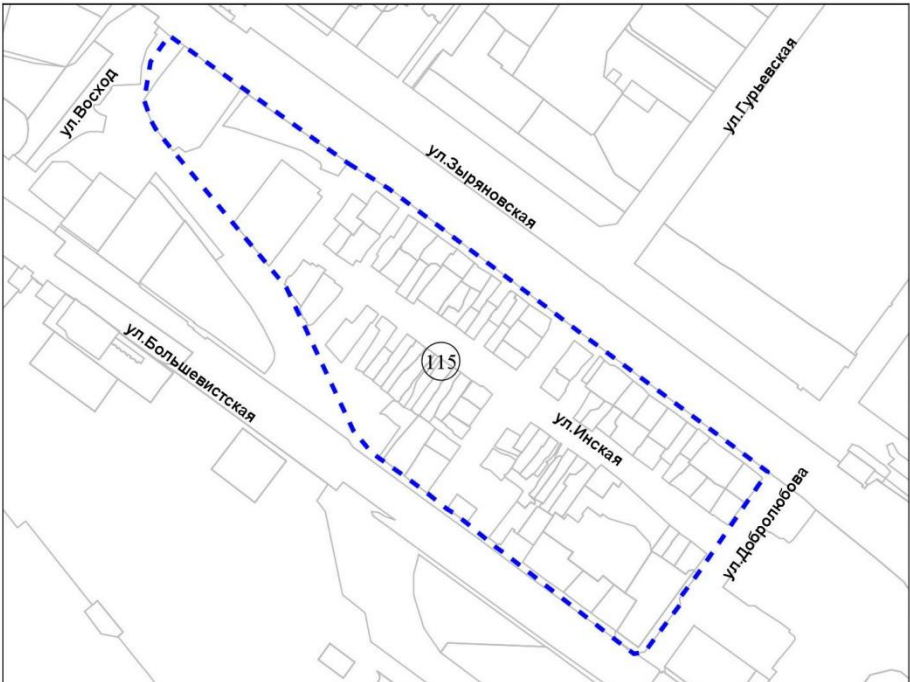


Масштаб 1:3 000

Приложение 115
к карте границ территорий,
предусматривающих
осуществление деятельности
по комплексному и устойчивому
развитию территорий

Фрагмент карты границ территорий, предусматривающих осуществление
деятельности по комплексному и устойчивому развитию территории

- 115 территория, ограниченная улицами Добролюбова, Зыряновской,
Восход, Большевистской



Масштаб 1:7 000

Приложение 116
к карте границ территорий,
предусматривающих
осуществление деятельности
по комплексному и устойчивому
развитию территорий

Фрагмент карты границ территорий, предусматривающих осуществление
деятельности по комплексному и устойчивому развитию территорий

116 территория по улице Объединения

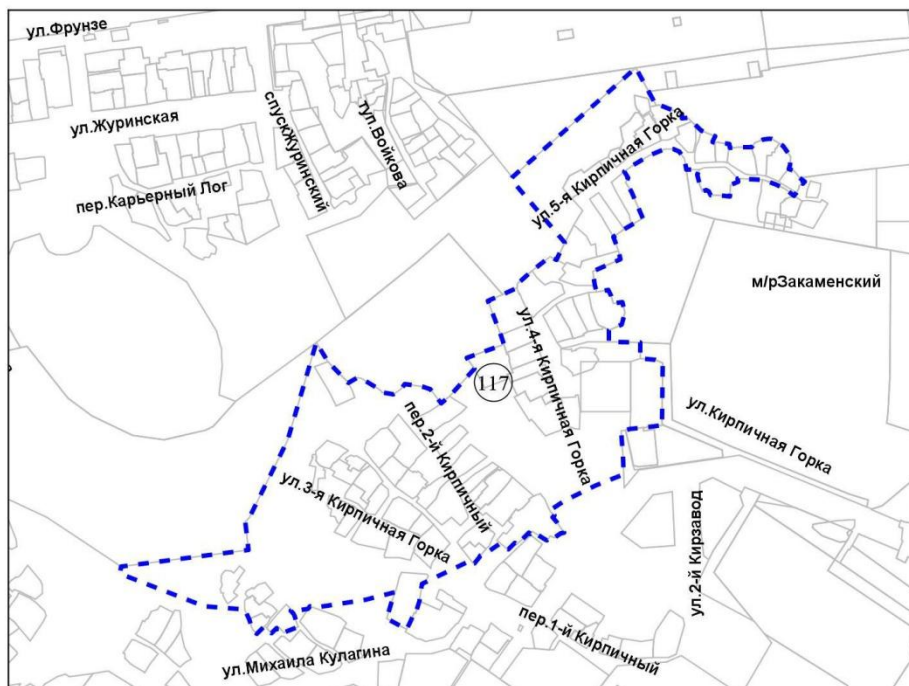


Масштаб 1:2 000

Приложение 117
к карте границ территорий,
предусматривающих
осуществление деятельности
по комплексному и устойчивому
развитию территорий

Фрагмент карты границ территорий, предусматривающих осуществление
деятельности по комплексному и устойчивому развитию территории

117 территория по улице 5-ая Кирпичная Горка

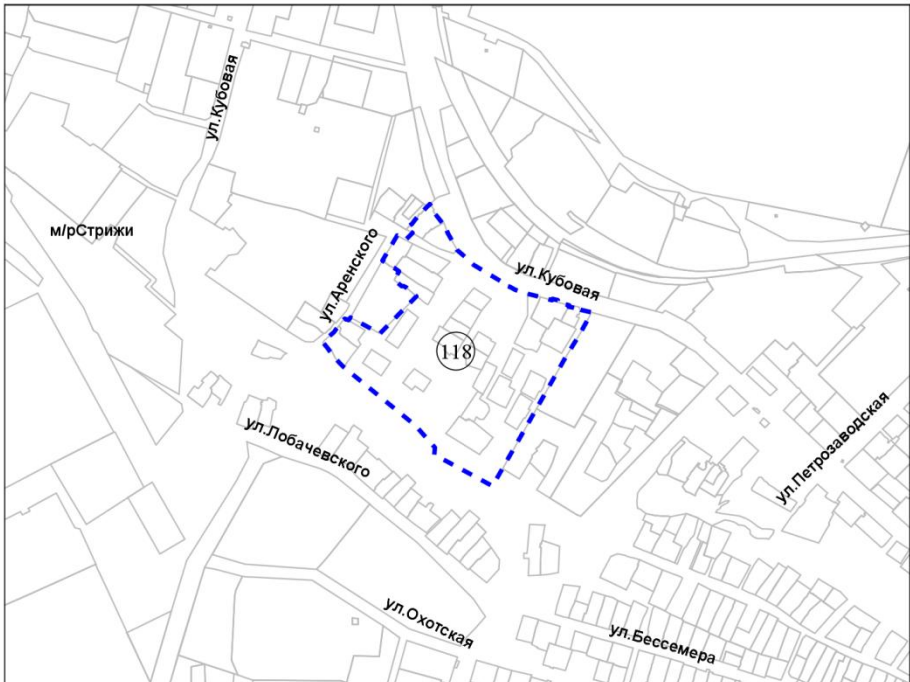


Масштаб 1:7 000

Приложение 118
к карте границ территорий,
предусматривающих
осуществление деятельности
по комплексному и устойчивому
развитию территорий

Фрагмент карты границ территорий, предусматривающих осуществление
деятельности по комплексному и устойчивому развитию территории

118 территория, ограниченная улицами Кубовой, Аренского, Лобачевского

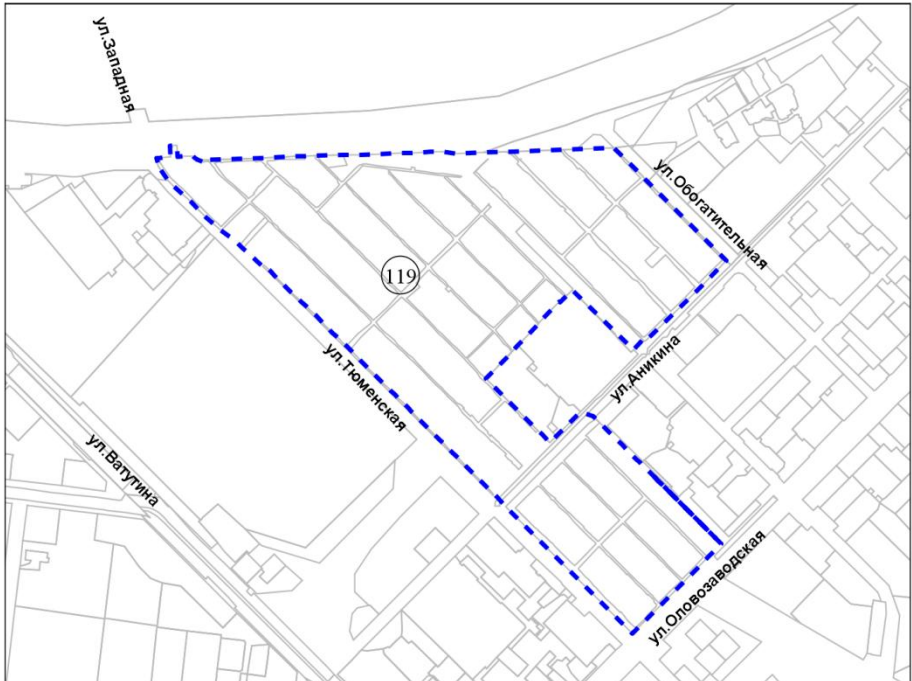


Масштаб 1:10 000

Приложение 119
к карте границ территорий,
предусматривающих
осуществление деятельности
по комплексному и устойчивому
развитию территорий

Фрагмент карты границ территорий, предусматривающих осуществление
деятельности по комплексному и устойчивому развитию территории

- 119 территория, ограниченная улицами Тюменской, Оловозаводской,
Аникина, Обогагительная



Масштаб 1:15 000

Приложение 120
к карте границ территорий,
предусматривающих
осуществление деятельности
по комплексному и устойчивому
развитию территорий

Фрагмент карты границ территорий, предусматривающих осуществление
деятельности по комплексному и устойчивому развитию территории

120 территория, ограниченная улицами Гоголя, Королева, Глинки



Масштаб 1:3 000

Приложение 121
к карте границ территорий,
предусматривающих
осуществление деятельности по
комплексному и устойчивому
развитию территорий

Фрагмент карты границ территорий, предусматривающих осуществление
деятельности по комплексному и устойчивому развитию территории

- 121 территория, ограниченная переулками Старошосейным, Прибрежным,
улицей Инвентарной, Старым шоссе

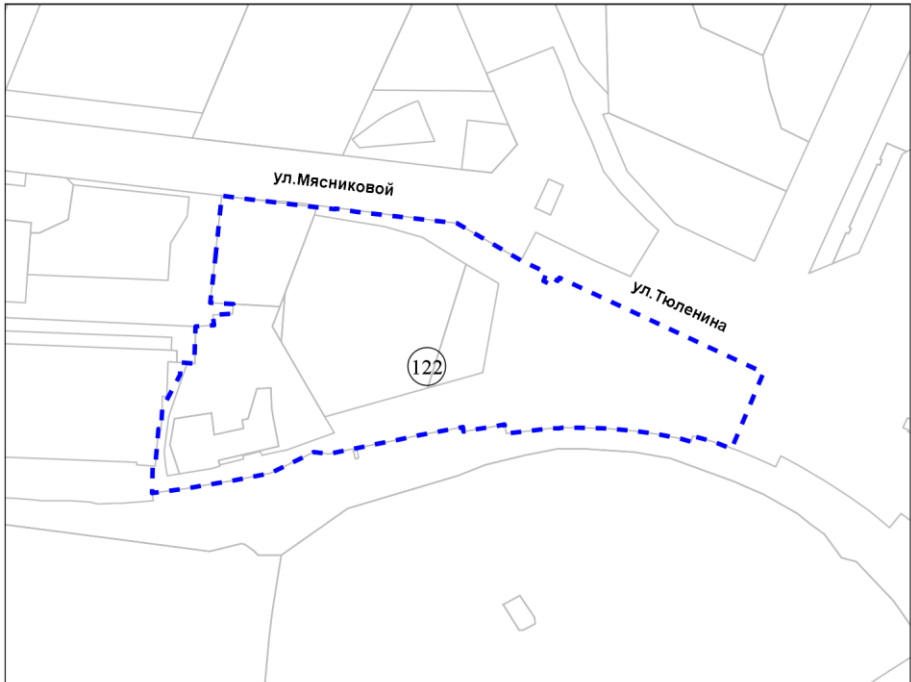


Масштаб 1:5 000

Приложение 122
к карте границ территорий,
предусматривающих
осуществление деятельности
по комплексному и устойчивому
развитию территорий

Фрагмент карты границ территорий, предусматривающих осуществление
деятельности по комплексному и устойчивому развитию территории

122 территория по улице Мясниковой

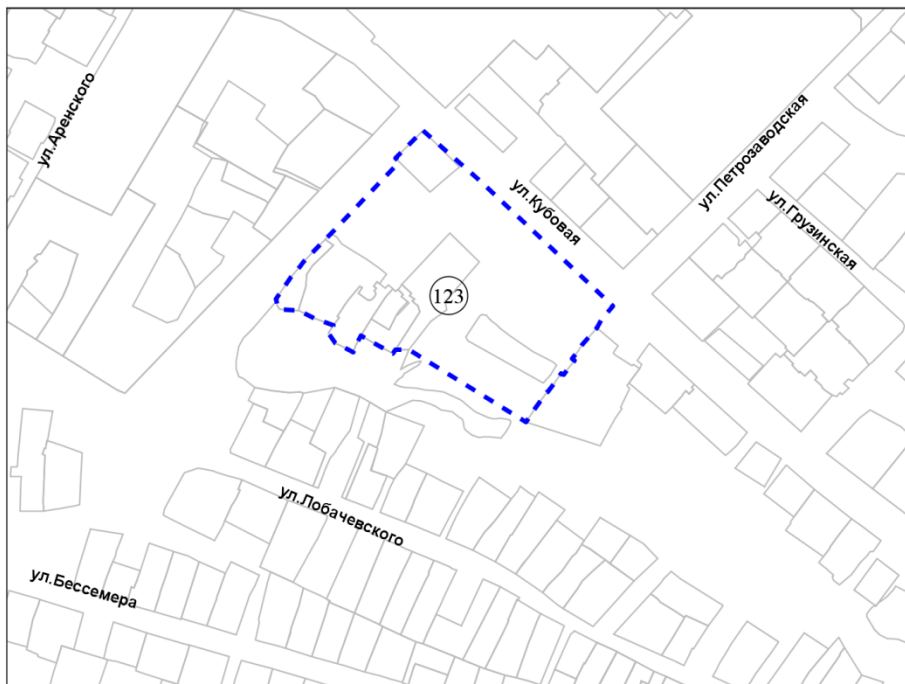


Масштаб 1:5 000

Приложение 123
к карте границ территорий,
предусматривающих
осуществление деятельности
по комплексному и устойчивому
развитию территорий

Фрагмент карты границ территорий, предусматривающих осуществление
деятельности по комплексному и устойчивому развитию территории

123 территория по улице Кубовая

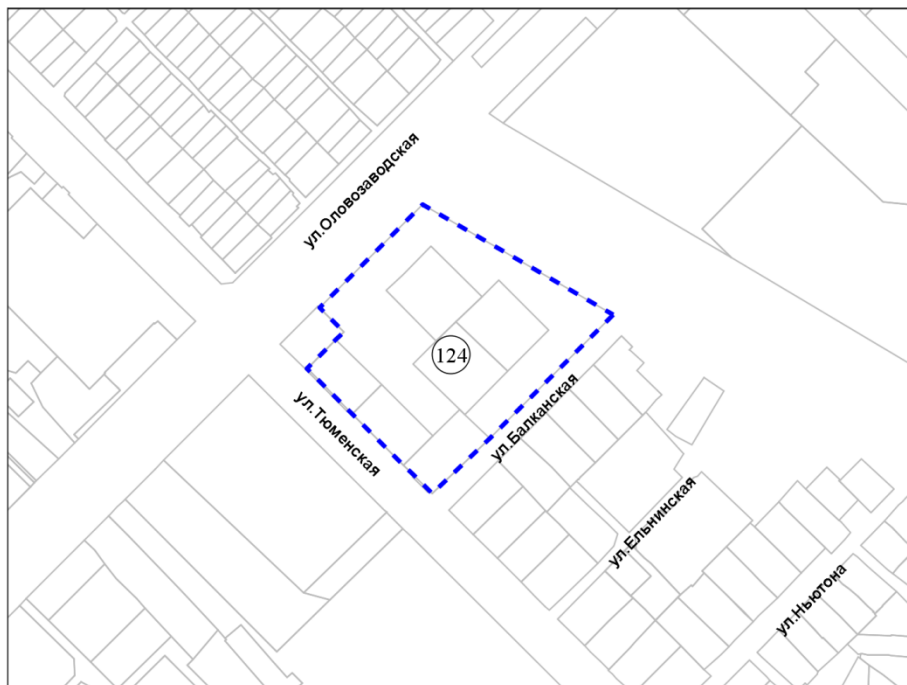


Масштаб 1:5 000

Приложение 124
к карте границ территорий,
предусматривающих
осуществление деятельности
по комплексному и устойчивому
развитию территорий

Фрагмент карты границ территорий, предусматривающих осуществление
деятельности по комплексному и устойчивому развитию территории

①24 территория, ограниченная улицами Тюменской, Оловозаводской,
Балканской

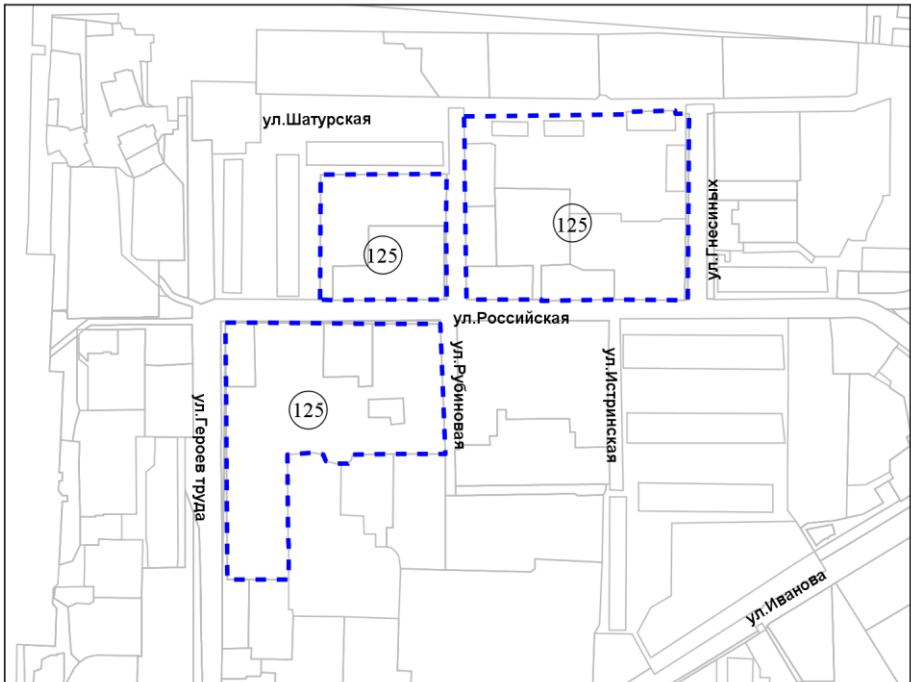


Масштаб 1:5 000

Приложение 125
к карте границ территорий,
предусматривающих
осуществление деятельности
по комплексному и устойчивому
развитию территорий

Фрагмент карты границ территорий, предусматривающих осуществление
деятельности по комплексному и устойчивому развитию территории

125 территория по улице Российская

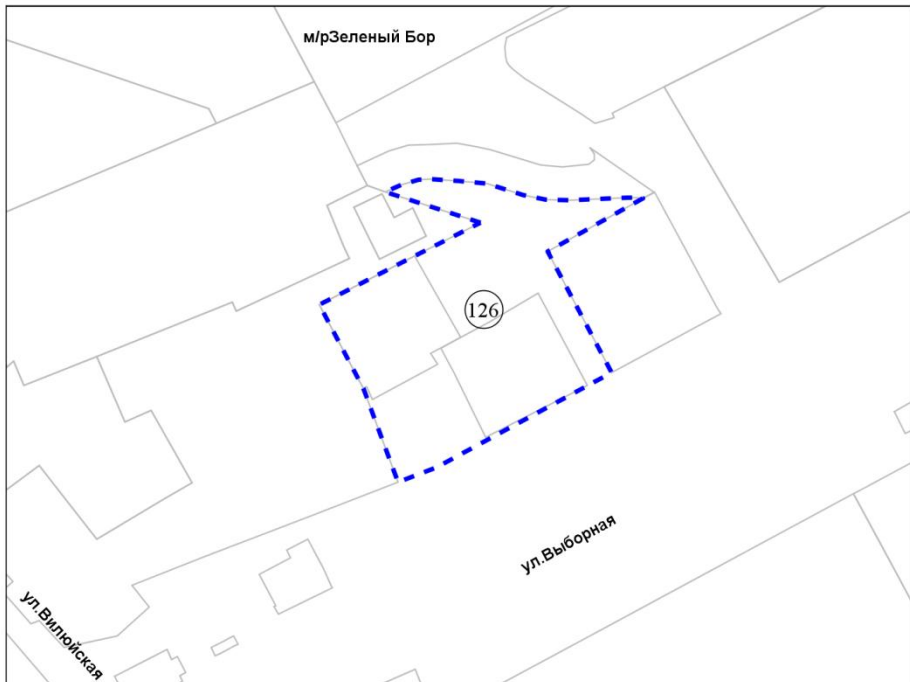


Масштаб 1:7 000

Приложение 126
к карте границ территорий,
предусматривающих
осуществление деятельности
по комплексному и устойчивому
развитию территорий

Фрагмент карты границ территорий, предусматривающих осуществление
деятельности по комплексному и устойчивому развитию территории

126 территория по улице Выборная



Масштаб 1:2 000