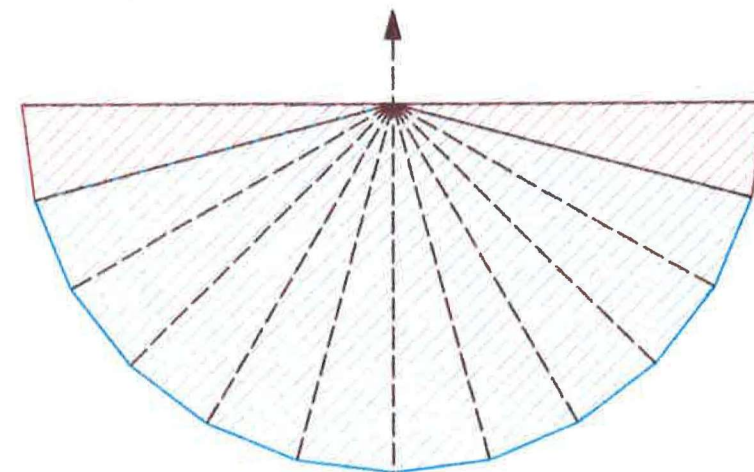








Ведомость зданий и сооружений.

Номер на плане	Обозначение типового проекта.	Этажность	Количество		Площадь (м²)				Строительный объём (м³)		
			Зданий	Квартир	Застройки		Общая приведенная или рабочая		Здания	Всего	
				Здания	Всего	Здания	Всего	Здания			Всего
1	Реконструируемое здание ДО	2	1	-	-	146,70	146,70	188,90	188,90	726,00	726,00



Условные обозначения:

	Проезды, стоянка автомобилей		Тротуар
	Отмостка		Кадастровая граница участка
	Площадки		Граница допустимого размещения зданий, строений, сооружений на участке

Экспликация площадок

N	Наименование площадок	Типовой проект
A	Площадка для отдыха	Индивид.
B	Площадка для удаления ТБО	Индивид.
P	Автостоянка	Индивид.

23.02.05 - ПЗУ

