

Землеустроительное дело № 04-0-5400/352

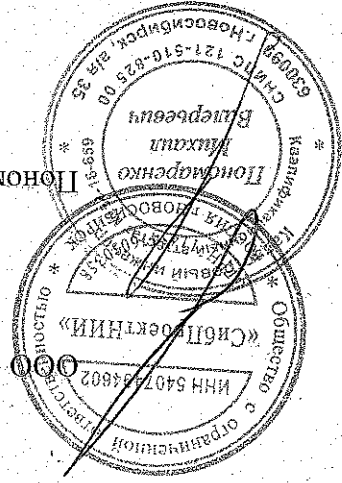
По описанию местоположения границ

населенного пункта поселок Залесный

Иткульского сельсовета Чувшского района Новосибирской области

Кадастровый инженер

Исполнитель работ:



Пономаренко И.В.

г. Новосибирск  
2017г.

## СОДЕРЖАНИЕ

№ п/п	Наименование документов и материалов	Номера страниц
1.	Пояснительная записка	3
2.	Генеральный план МО Иткульский сельсовет Чулымского района Новосибирской области. Карта комплексной оценки зон с особыми условиями использования территорий, зон с повышенных риску возникновения чрезвычайных ситуаций природного и техногенного характера. М 1:25000	4
3.	Фрагмент из «Генеральный план МО Иткульский сельсовет Чулымского района Новосибирской области. Карта комплексной оценки зон с особыми условиями использования территорий, зон с повышенных риску возникновения чрезвычайных ситуаций природного и техногенного характера. М 1:25000»	5
4.	Решение двадцатой сессии Совета депутатов Иткульского сельсовета Чулымского района Новосибирской области от 25.04.2013г. № 7 «Об утверждении проекта генерального плана муниципального образования Иткульского сельсовета Чулымского района»	6
5.	Распоряжение администрации Иткульского сельсовета Чулымского района Новосибирской области от 25.11.2015г. № 41-р «О вступлении в должность главы Иткульского сельсовета Новосибирской области Чулымского района»	7
6.	Периодическое печатное издание Иткульского сельсовета от 30.04.2013г. № 7 «Собеседник»	8
7.	Кадастровый план территории	9
8.	КАРТА (ПЛАН) населенный пункт поселок Залесный Иткульского сельсовета Чулымского района Новосибирской области	10

## ПОЯСНИТЕЛЬНАЯ ЗАПИСКА

Работы по описанию границ населенного пункта поселок Залесный Иткульского сельсовета Чулымского района Новосибирской области выполнены на основании муниципального контракта от 15.08.2016 г. № 6/н.

В качестве исходных материалов использованы:

- Генеральный план муниципального образования Иткульского сельсовета Чулымского района Новосибирской области, утвержденный решением двадцатой сессии Совета депутатов Иткульского сельсовета Чулымского района Новосибирской области от 25.04.2013г. № 7;

- Растры сельскохозяйственных карт. М 1:25000. Год создания 1985. Обновление не проводилось, ВИСХАГИ;

- Кадастровый план территории квартала 54:30:026601.

В земельном деле описана граница населенного пункта поселок Залесный Иткульского сельсовета Чулымского района Новосибирской области в соответствии с Приказом Минэкономразвития РФ от 03.06.2011 г. № 267 «Об утверждении порядка описания местоположения границ объектов земельных участков».

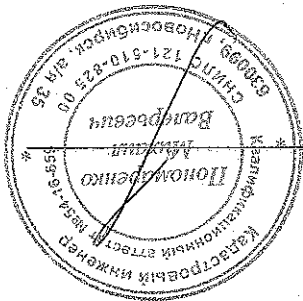
Координаты характерных точек определены в системе координат МСК, НСО, З зона.

В результате описания местоположения границы объекта земельного участка подготовлена карта (план) объекта земельного участка в бумажном виде в составе земельного дела и в виде электронного документа в порядке, установленном Постановлением Правительства РФ от 30.07.2009 г. № 621 «Об утверждении формы карты (плана) объекта земельного участка и требований к ее составлению».

Экземпляр земельного дела представлен на регистрацию в государственном фонде данных.

Граница населенного пункта поселок Залесный от т.1 до т.11 проходит вдоль лесного массива, от т.11 до т.12 проходит через автомобильную дорогу, от т.12 до т.29 проходит вдоль лесного массива, от т.29 до т.30 проходит через автомобильную дорогу, от т.30 до т.45 проходит вдоль лесного массива, от т.45 до т.49 проходит вдоль автомобильной дороги, от т.49 до т.61 проходит вдоль лесного массива, от т.61 до т.62 проходит вдоль скважечных помещений, от т.62 до т.63 проходит через автомобильную дорогу, от т.63 до т.1 проходит вдоль скважечных помещений.

Кадастровый инженер



Пономаренко М.В.





г. Залещный

К-30

Совет депутатов Иткульского сельского  
Чулымского района Новосибирской области

РЕШЕНИЕ  
№ 7

двадцатой сессии четвертого созыва

25.04.2013г.

с. Новоиткульское

Об утверждении проекта генерального плана муниципального образования Иткульского сельского Чулымского района Новосибирской области.


Заслушав и обсудив доклад зам. главы муниципального образования Иткульского сельского Борисовского С.В. по проекту генерального плана МО Иткульского сельского СИБНИИ Тракторостроительства. Проект генерального плана Иткульского сельского обсужден на публичных слушаниях и опубликован в газете «Собеседник», размещен на официальном сайте муниципального образования Иткульский сельсовет.

Совет депутатов Иткульского сельского решил:

- 1. Утвердить проект генерального плана муниципального образования Иткульского сельского Чулымского района Новосибирской области /приматается/
- 2. Решение по утверждению проекта генерального плана МО Иткульского сельского вступает в силу после подписания главой и опубликования в газете «Собеседник»

Глава Иткульского сельского

А.В.Кулаков



АДМИНИСТРАЦИЯ ИТКУЛЬСКОГО СЕЛЬСОВЕТА  
ЧУЛЫМСКОГО РАЙОНА НОВОСИБИРСКОЙ ОБЛАСТИ

РАСПОРЯЖЕНИЕ

от 25 ноября 2015 г. с. Новоикульское №41-р

О вступлении в должность главы Иткульского сельсовета  
Новосибирской области Чулымского района

Руководствуясь статьёй 36 Федерального закона от 6 октября 2003 года №131-ФЗ «Об общих принципах организации местного самоуправления в Российской Федерации», Уставом Иткульского сельсовета Чулымского района Новосибирской области, решением Совета депутатов Иткульского сельсовета Чулымского района Новосибирской области от 25.11.2015 г. №1 «Об избрании главы Иткульского сельсовета Чулымского района Новосибирской области»,

1. Вступило в должность главы Иткульского сельсовета Чулымского района Новосибирской области с 25 ноября 2015г.

2. Настоящее распоряжение является основанием для внесения в трудовую книжку соответствующей записи о работе.

3. Опубликовать настоящее распоряжение в соответствии с Уставом Иткульского сельсовета Чулымского района Новосибирской области в местной газете «Собеседник»

Глава Иткульского сельсовета  
Чулымского района Новосибирской области



А.В. Кулаков

от 30 апреля 2013 года № 7

# С о б е с е д н и к

Орган  
Совета  
и депутатов  
администрации  
Иткульского сельсовета

Совет депутатов Иткульского сельсовета  
Чулымского района Новосибирской области

## РЕШЕНИЕ № 7

двадцатой сессии четвертого созыва

25.04.2013г.

с. Новоиткульское

Об утверждении проекта генерального плана муниципального образования Иткульского сельсовета Чулымского района Новосибирской области.

Заслушав и обсудив доклад зам. главы муниципального образования

Иткульского сельсовета Борисовского С.В. по проекту генерального плана

МО Иткульского сельсовета СИБНИИ Т радостроительства. Проект

генерального плана Иткульского сельсовета обсужден на публичных

слушаниях и опубликован в газете «Собеседник», размещен на официальном


сайте муниципального образования Иткульский сельсовет.

Совет депутатов Иткульского сельсовета решил:

1. Утвердить проект генерального плана муниципального образования Иткульского сельсовета Чулымского района Новосибирской области

2. Решение по утверждению проекта генерального плана МО Иткульского сельсовета вступает в силу после подписания главой и опубликования в газете «Собеседник»

А.В.Кулаков





1 Номер кадастрового квартала: 54:30:026601 Лист № 1 Всего листов 6607

2 Площадь кадастрового квартала: 5176,20 Га

3 Общие сведения о земельных участках в кадастровом квартале:

Номер	Кад. номер земельного участка	Адрес (описание местоположения)	Категория земель	Разрешенное использование	Площадь, кв.м	Кадастровая стоимость (руб)
1	54:30:026601:1	Местоположение установлено относительно ориентира, расположенного в границах участка. Ориентир - участок полосы отвода Западно-Сибирской железной дороги от восточной границы г. Чулым (3204 км+920 м) до 3206 км+500 м. Почтовый адрес ориентира: обл. Новосибирская, р-н Чулымский	Земли промышленности, энергетики, транспорта, связи, радиовещания, телевидения, информатики, земли для обеспечения космической деятельности, земли обороны, безопасности и земли иного специального назначения	Для обеспечения деятельности организации и эксплуатации объектов железнодорожного транспорта	445186	298274,62
2	54:30:026601:2	Местоположение установлено относительно ориентира, расположенного за пределами участка. Ориентир - здание с/совхоза Новокитлякское. Участок находится примерно в 6,9 км от ориентира по направлению на восток. Почтовый адрес ориентира: обл. Новосибирская, р-н Чулымский, МО Итугальского сельсовет	Земли сельскохозяйственного назначения	Для уцелевших земель	56000 +/-524	761600
3	54:30:026601:3	Местоположение установлено относительно ориентира, расположенного в границах участка. Ориентир - участок полосы отвода Западно-Сибирской железной дороги (от 3206 км+500 м до 3207 км). Почтовый адрес ориентира: обл. Новосибирская, р-н Чулымский	Земли промышленности, энергетики, транспорта, связи, радиовещания, телевидения, информатики, земли для обеспечения космической деятельности, земли обороны, безопасности и земли иного специального назначения	обеспечение деятельности организации и эксплуатации объектов железнодорожного транспорта	101418	67950,06
4	54:30:026601:4	Местоположение установлено относительно ориентира, расположенного в границах участка. Ориентир - участок полосы отвода Западно-Сибирской железной дороги (от 3207 км до 3218 км). Почтовый адрес ориентира: обл. Новосибирская, р-н Чулымский	Земли промышленности, энергетики, транспорта, связи, радиовещания, телевидения, информатики, земли для обеспечения космической деятельности, земли обороны, безопасности и земли иного специального назначения	обеспечение деятельности организации и эксплуатации объектов железнодорожного транспорта	1201642	805100,14
5	54:30:026601:5 (входит в единое землепользование 54:30:026601:1738)	Местоположение установлено относительно ориентира, расположенного в границах участка. Ориентир - линия электропередачи ВЛ-220 кВ (№242) от ПС Дружная до ПС Чулымская (оп.159-205). Почтовый адрес ориентира: обл. Новосибирская, р-н Чулымский, МО Итугальского сельсовета	Земли промышленности, энергетики, транспорта, связи, радиовещания, телевидения, информатики, земли для обеспечения космической деятельности, земли обороны, безопасности и земли иного специального назначения	Используется в целях размещения и использования по назначению объектов энергетики	46	30,82

Начальник отдела (наименование должности) М.П. (подпись) / И.В. Рейн / (инициалы, фамилия)

**КАРТА (ПЛАН)**

населенный пункт поселок Залесный Иткульского сельсовета Чулымского района Новосибирской области

(наименование объекта землеустройства)

Титульный лист

**1. Сведения о заказчике землеустроительных работ:**

О физическом лице:

Фамилия, имя, отчество (отчество указывается при наличии) -

О юридическом лице, органе государственной власти, органе местного самоуправления:

Полное наименование Администрации Иткульского сельсовета Чулымского района

**Новосибирской области.**

Страна регистрации (инкорпорации) (указывается в отношении иностранного

юридического лица)

Фамилия и инициалы уполномоченного представителя, его должность, реквизиты доверенности, если представитель действует по доверенности) Кулякова В.В. - Глава

Иткульского сельсовета

Подпись *В.В. Кулякова В.В.*

Дата « 9 » апреля 2017г.

Место для отиска печати заказчика

**2. Сведения об исполнителе землеустроительных работ:**

Об индивидуальном предпринимателе:

Фамилия, имя, отчество (отчество указывается при наличии)

Идентификационный номер налогоплательщика

Контактный телефон и почтовый адрес

Номер квалификационного аттестата кадастрового инженера (если исполнителем является кадастровый инженер) -

О юридическом лице:

Полное наименование **Общество с ограниченной ответственностью «СпроектНИИ»**

Основной государственный регистрационный номер ОГРН 1145476030358

Контактный телефон и почтовый адрес 630132, г. Новосибирск, улица Челюскинцев, 44/2.

Ф.Ф. 208 тел.: 8(383)209-10-57

Фамилия и инициалы уполномоченного представителя юридического лица, его должность, реквизиты доверенности (если представитель действует по доверенности) **Пономаренко**

**М.В. - генеральный директор**

Сведения о кадастровом инженере **Пономаренко М.В.** номер квалификационного

аттестата **54-16-659**

контактный телефон **8(383)209-10-57**

Подпись *Пономаренко М.В.*  
Дата « 9 » апреля 2017г.

Место для отиска печати лица, составившего карту (план) объекта землеустройства

**КАРТА(ЛИСТ)**

населенный пункт поселок Залесный Иткульский сельсовет Чулымского района Новосибирской области

(наименование объекта землеустройства)

Титульный лист

3. Сведения о согласовании карты (лиана) объекта землеустройства:

Полное наименование органа (организации), с которым осуществляется согласование, фамилия и инициалы уполномоченного лица, его должность. Администрация Иткульского сельсовета.

Чулымского района Новосибирской области. Кулаков А.В. Глава Иткульского сельсовета.

Реквизиты письма (дата и номер, если согласование оформлено в виде письма) \_\_\_\_\_

Дата « 4 » апреля 2017г.

Кулаков А.В.

Место для оттока печати органа (организации), с которым осуществляется согласование

4. Информация о передаче карты (лиана) объекта землеустройства в государственный фонд данных, полученных в результате проведения землеустройства:

Регистрационный № 07-0-5400/352

Дата передачи « 3 » мая 2017г.

Управление Федеральной службы государственной регистрации, кадастра и картографии по Новосибирской области

(наименование органа (организации), осуществляющего хранение землеустроительной документации)

№ п/п	Содержание	Номера листов
1	2	3
1.	Основания для проведения землеустроительных работ и исходные данные	4
2.	Сведения об объекте землеустройства	5
3.	Сведения о местоположении границ объекта землеустройства	6
4.	Сведения о местоположении измененных (уточненных) границ объекта землеустройства	10
5.	План границ объекта землеустройства	11

**КАРТА (ПЛАН)**  
 населенный пункт поселок Затесный Иткульского сельсовета Чулымского района  
 Новосибирской области  
 (наименование объекта землеустройства)

КАРТА (ПЛАН) населенный пункт поселок Залесный Иткульского сельсовета Чулымского района Новосибирской области (наименование объекта землеустройства)		Основания для проведения землеустроительных работ и исходные данные		Перечень документов	
№ п/п	Наименование и реквизиты документа	1	2	3	Сведения об органе (организации), подготовившем или принявшем документ
1.	Муниципальный контракт от 15.08.2016 г. № 6/н	Администрация Иткульского сельсовета Чулымского района	Новосибирской области	ВИСХАГИ	Совет депутатов Иткульского сельсовета Чулымского района Новосибирской области (Четвертого созыва)
2.	Распределение сельскохозяктивных карт. Масштаб 1:25000. Год создания 1985. Обновление не проводилось.	ВИСХАГИ	Новосибирской области	ВИСХАГИ	Совет депутатов Иткульского сельсовета Чулымского района Новосибирской области (Четвертого созыва)
3.	Решение двадцатой сессии Совета депутатов Иткульского сельсовета Чулымского района Новосибирской области от 25.04.2013г. № 7 «Об утверждении проекта генерального плана муниципалитетного образования Иткульского сельсовета Чулымского района Новосибирской области»	МО Иткульский сельсовет Чулымского района Новосибирской области. Карта комплексной оценки территории, зон с особыми условиями использования территории, территории, подверженных риску возникновения чрезвычайных ситуаций природного и техногенного характера. М 1:25000	ОАО «СибНИИ градостроительства»	ОАО «СибНИИ градостроительства»	Администрация Иткульского сельсовета Чулымского района Новосибирской области
4.	Генеральный план Иткульского сельсовета Чулымского района Новосибирской области. Карта комплексной оценки территории, зон с особыми условиями использования территории, территории, подверженных риску возникновения чрезвычайных ситуаций природного и техногенного характера. М 1:25000	Иткульское печатное издание сельсовета от 30.04.2013г № 7 «Собеседник»	Администрация Иткульского сельсовета Чулымского района Новосибирской области	Иткульское печатное издание сельсовета от 30.04.2013г № 7 «Собеседник»	Администрация Иткульского сельсовета Чулымского района Новосибирской области
5.	Иткульское печатное издание сельсовета от 30.04.2013г № 7 «Собеседник»	Иткульское печатное издание сельсовета от 30.04.2013г № 7 «Собеседник»	Администрация Иткульского сельсовета Чулымского района Новосибирской области	Иткульское печатное издание сельсовета от 30.04.2013г № 7 «Собеседник»	Администрация Иткульского сельсовета Чулымского района Новосибирской области
6.	Кадастровый план территории от: 24.08.2016 г № 54/201/16-434525	Иткульское печатное издание сельсовета от 30.04.2013г № 7 «Собеседник»	Администрация Иткульского сельсовета Чулымского района Новосибирской области	Иткульское печатное издание сельсовета от 30.04.2013г № 7 «Собеседник»	Администрация Иткульского сельсовета Чулымского района Новосибирской области

**КАРТА (ПЛАН)**

населенный пункт поселок Заветное Иткульского сельсовета Чулымского района Новосибирской области

объекта землеустройства

Сведения об объекте землеустройства

№ п/п	Характеристики объекта землеустройства	Описание характеристик
1	1	3
1.	Местоположение объекта землеустройства	Новосибирская область, Чулымский район, Иткульский сельсовет, граница поселка Заветный
2.	Площадь объекта землеустройства ± величина погрешности определения площади (P ± ΔP)	689612 кв.м ± 7266 кв.м
3.	Иные характеристики объекта землеустройства	

**КАРТА (ПЛАН)**  
населенный пункт поселок Затешиный Иткульского сельсовета Чулымского района  
Новосибирской области

(наименование объекта землеустройства)

**Сведения о местоположении границ объекта землеустройства**

**1. Система координат МСК НСО, зона 3**

**2. Сведения о характерных точках границ объекта землеустройства**

Обозначение	Х	Y	Метод определения координат и средняя квадратическая погрешность точки (M), м	5	Описание закрепленных точек	
					1	2
1	486023.29	3272448.69	Картометрический метод	2,50	-	-
2	486057.69	3272439.77	Картометрический метод	2,50	-	-
3	486213.53	3272399.47	Картометрический метод	2,50	-	-
4	486239.78	3272524.11	Картометрический метод	2,50	-	-
5	486193.87	3272560.20	Картометрический метод	2,50	-	-
6	486302.13	3272632.36	Картометрический метод	2,50	-	-
7	486335.46	3272584.02	Картометрический метод	2,50	-	-
8	486367.72	3272537.25	Картометрический метод	2,50	-	-
9	486436.61	3272553.65	Картометрический метод	2,50	-	-
10	486419.31	3272610.35	Картометрический метод	2,50	-	-
11	486388.44	3272711.59	Картометрический метод	2,50	-	-
12	486381.85	3272733.18	Картометрический метод	2,50	-	-
13	486377.58	3272747.19	Картометрический метод	2,50	-	-
14	486228.88	3272703.45	Картометрический метод	2,50	-	-
15	486210.29	3272697.98	Картометрический метод	2,50	-	-
16	486233.26	3272819.35	Картометрический метод	2,50	-	-
17	486184.06	3272839.02	Картометрический метод	2,50	-	-
18	486131.57	3272773.43	Картометрический метод	2,50	-	-
19	486105.33	3272806.22	Картометрический метод	2,50	-	-
20	486170.94	3272868.56	Картометрический метод	2,50	-	-
21	486266.06	3272862.00	Картометрический метод	2,50	-	-
22	486318.56	3272957.14	Картометрический метод	2,50	-	-
23	486361.20	3272950.56	Картометрический метод	2,50	-	-
24	486384.17	3273032.55	Картометрический метод	2,50	-	-
25	486233.27	3273081.77	Картометрический метод	2,50	-	-
26	486230.00	3273190.02	Картометрический метод	2,50	-	-
27	486164.40	3273203.15	Картометрический метод	2,50	-	-
28	486193.93	3273360.59	Картометрический метод	2,50	-	-
29	486177.40	3273365.32	Геодзический метод	0,10	-	-
30	486148.76	3273373.49	Геодзический метод	0,10	-	-
31	486096.21	3273388.50	Картометрический метод	2,50	-	-
32	486010.25	3273413.06	Картометрический метод	2,50	-	-
33	485964.32	3273331.06	Картометрический метод	2,50	-	-
34	485967.59	3273239.21	Картометрический метод	2,50	-	-
35	485990.55	3273235.93	Картометрический метод	2,50	-	-
36	485983.98	3273196.57	Картометрический метод	2,50	-	-
37	485885.58	3273229.37	Картометрический метод	2,50	-	-
38	485888.87	3273278.58	Картометрический метод	2,50	-	-
39	485839.67	3273298.26	Картометрический метод	2,50	-	-
40	485783.90	3273229.37	Картометрический метод	2,50	-	-

## КАРТА (ПЛАН)

населенный пункт поселок Загесный Иткульского сельсовета Чулымского района  
Новосибирской области

(наименование объекта землеустройства)

Сведения о местоположении границ объекта землеустройства

1. Система координат МСК НСО, зона 3

2. Сведения о характеристиках точек границ объекта землеустройства

Обозначение	Координаты, м		Метод определения координат и характеристика точек (М), м	Описание закрепленных точек
	1	2		
41	485655,98	327344,18	Картометрический метод	2,50
42	485711,76	3273462,28	Картометрический метод	2,50
43	485636,32	3273557,40	Картометрический метод	2,50
44	485444,47	3273488,52	Картометрический метод	2,50
45	485442,77	3273481,95	Картометрический метод	2,50
46	485400,12	3273308,10	Картометрический метод	2,50
47	485357,48	3273281,86	Картометрический метод	2,50
48	485308,26	3273199,87	Картометрический метод	2,50
49	485213,12	3272901,36	Картометрический метод	2,50
50	485341,04	3272825,91	Картометрический метод	2,50
51	485377,13	3272934,16	Картометрический метод	2,50
52	485406,65	3272904,64	Картометрический метод	2,50
53	485478,82	3273012,88	Картометрический метод	2,50
54	485544,42	3273006,32	Картометрический метод	2,50
55	485524,74	3272914,47	Картометрический метод	2,50
56	485491,94	3272921,04	Картометрический метод	2,50
57	485485,37	3272845,59	Картометрический метод	2,50
58	485511,61	3272852,14	Картометрический метод	2,50
59	485511,61	3272809,51	Картометрический метод	2,50
60	485541,13	3272789,83	Картометрический метод	2,50
61	485600,17	3272799,67	Картометрический метод	2,50
62	485862,26	3272584,36	Картометрический метод	0,10
63	485875,69	3272573,32	Геодзический метод	0,10
64	486039,69	3272501,16	Картометрический метод	2,50
1	486023,29	3272448,69	Картометрический метод	2,50



**КАРТА (ПЛАН)**

населенный пункт поселок Залесный Иткульского сельсовета Чулымского района Новосибирской области

(наименование объекта земельного устройства)

**Сведения о местоположении границ земельного устройства**

**3. Сведения о характерных точках части (частей) границы объекта земельного устройства**

**4. Сведения о частях границ объекта земельного устройства, совпадающих с местоположением внешних границ природных объектов и (или) объектов искусственного происхождения**

Описание происхождения части границ	Обозначение части границ	
	от точки	до точки
граница проходит вдоль лесного массива	1	2
граница проходит вдоль лесного массива	2	3
граница проходит вдоль лесного массива	3	4
граница проходит вдоль лесного массива	4	5
граница проходит вдоль лесного массива	5	6
граница проходит вдоль лесного массива	6	7
граница проходит вдоль лесного массива	7	8
граница проходит вдоль лесного массива	8	9
граница проходит вдоль лесного массива	9	10
граница проходит вдоль лесного массива	10	11
граница проходит через автомобильную дорогу	11	12
граница проходит вдоль лесного массива	12	13
граница проходит вдоль лесного массива	13	14
граница проходит вдоль лесного массива	14	15
граница проходит вдоль лесного массива	15	16
граница проходит вдоль лесного массива	16	17
граница проходит вдоль лесного массива	17	18
граница проходит вдоль лесного массива	18	19
граница проходит вдоль лесного массива	19	20
граница проходит вдоль лесного массива	20	21
граница проходит вдоль лесного массива	21	22
граница проходит вдоль лесного массива	22	23
граница проходит вдоль лесного массива	23	24
граница проходит вдоль лесного массива	24	25
граница проходит вдоль лесного массива	25	26
граница проходит вдоль лесного массива	26	27
граница проходит вдоль лесного массива	27	28
граница проходит вдоль лесного массива	28	29
граница проходит через автомобильную дорогу	29	30
граница проходит вдоль лесного массива	30	31
граница проходит вдоль лесного массива	31	32
граница проходит вдоль лесного массива	32	33
граница проходит вдоль лесного массива	33	34
граница проходит вдоль лесного массива	34	35
граница проходит вдоль лесного массива	35	36
граница проходит вдоль лесного массива	36	37
граница проходит вдоль лесного массива	37	38
граница проходит вдоль лесного массива	38	39
граница проходит вдоль лесного массива	39	40

**КАРТА (ПЛАН)**

населенный пункт поселок Зеленый Иткульского сельсовета Чуйымского района Новосибирской области

(наименование объекта землеустройства)

**Сведения о местоположении границ объекта землеустройства**

**3. Сведения о характерных точках части (частей) границы объекта землеустройства**

--	--	--	--	--

**4. Сведения о частях границ объекта землеустройства, совпадающих с местоположением внешних границ природных объектов (или) объектов искусственного происхождения**

Обозначение части границ	От точки	
	до точки	Описание прохождения части границ
41	42	граница проходит вдоль лесного массива
42	43	граница проходит вдоль лесного массива
43	44	граница проходит вдоль лесного массива
44	45	граница проходит вдоль лесного массива
45	46	граница проходит вдоль автомобильной дороги
46	47	граница проходит вдоль автомобильной дороги
47	48	граница проходит вдоль автомобильной дороги
48	49	граница проходит вдоль лесного массива
49	50	граница проходит вдоль лесного массива
50	51	граница проходит вдоль лесного массива
51	52	граница проходит вдоль лесного массива
52	53	граница проходит вдоль лесного массива
53	54	граница проходит вдоль лесного массива
54	55	граница проходит вдоль лесного массива
55	56	граница проходит вдоль лесного массива
56	57	граница проходит вдоль лесного массива
57	58	граница проходит вдоль лесного массива
58	59	граница проходит вдоль лесного массива
59	60	граница проходит вдоль лесного массива
60	61	граница проходит вдоль лесного массива
61	62	граница проходит вдоль складских помещений
62	63	граница проходит через автомобильную дорогу
63	64	граница проходит вдоль складских помещений
64	1	граница проходит вдоль складских помещений

**КАРТА (ПЛАН)**

населенный пункт поселок Замесный Иткульского сельсовета Чулымского района  
Новосибирской области

(наименование объекта земельного устройства)

Сведения о местоположении измененных (уточненных) границ земельного устройства

1. Система координат

2. Сведения о характерных точках границ земельного устройства

Обозначение характерных точек границ	Существующие координаты, м		Измененные (уточненные) координаты, м		Метод определения координат и средняя квартальная погрешность положения характерной точки (М), м	7
	X	Y	X	Y		
1	-	-	-	-	-	-
2	-	-	-	-	-	-
3	-	-	-	-	-	-
4	-	-	-	-	-	-
5	-	-	-	-	-	-
6	-	-	-	-	-	-

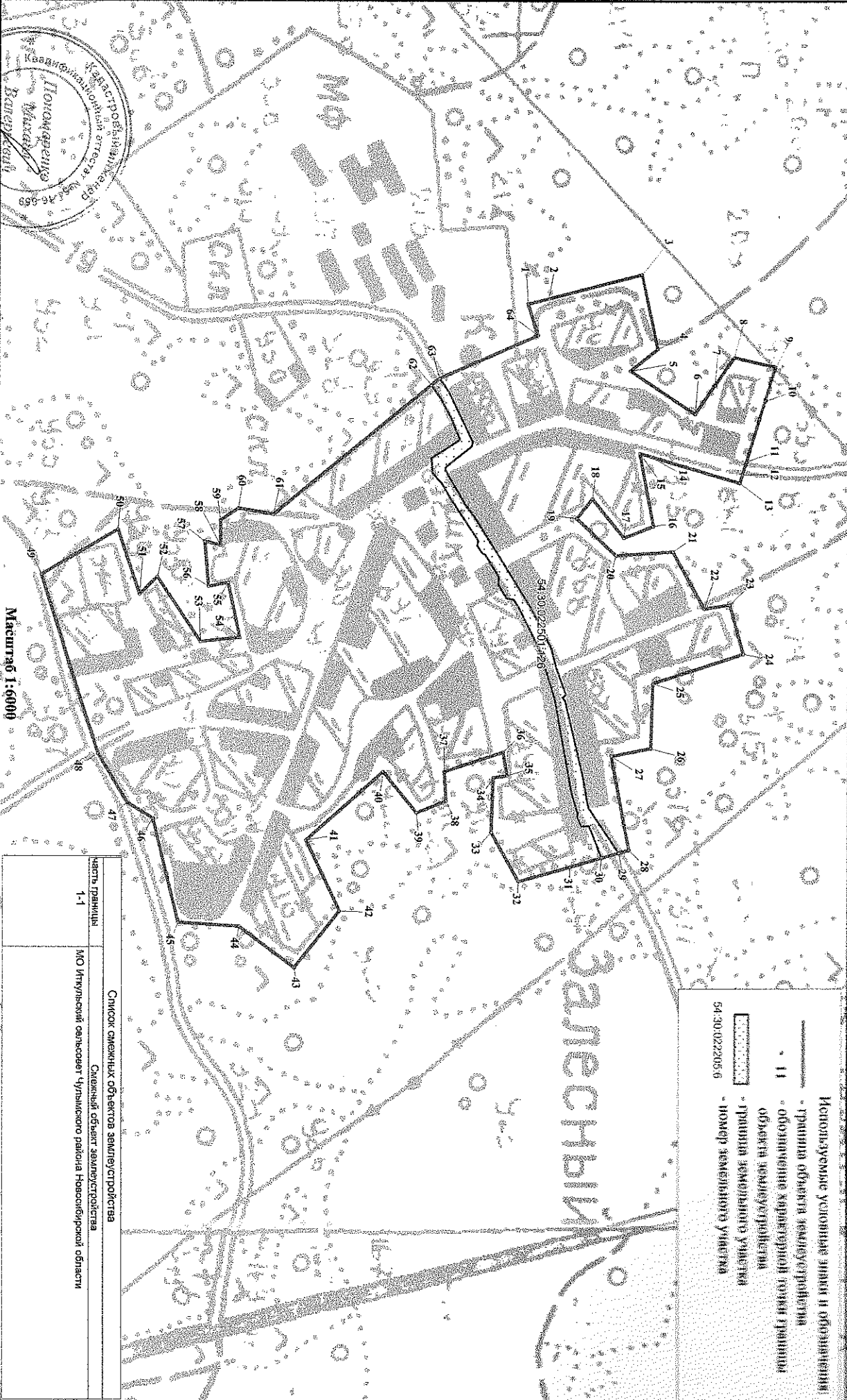
3. Сведения о характерных точках части (частей) границ земельного устройства

Часть № 1	-	-	-	-	-	-
Часть № 2	-	-	-	-	-	-
Часть № 3	-	-	-	-	-	-

4. Сведения о частях границ объекта земельного устройства, совпадающих с местоположением  
внешних границ природных объектов и (или) объектов искусственного происхождения

Обозначение части границы		до точки		Существующее описание части границ		Измененное описание (уточненное) прохождение части границы	
1	2	3	4	5	6	7	8
-	-	-	-	-	-	-	-
1	2	3	4	5	6	7	8

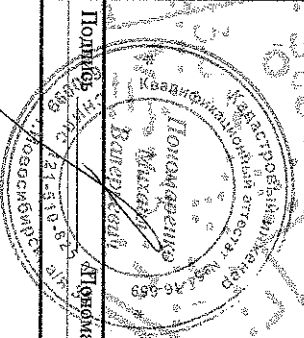
План границ объекта застройки



- Использование условные линии и обозначения
- граница объекта застройки
  - обозначение характерной точки границы объекта застройки
  - граница земельного участка
  - номер земельного участка
- 54:30:022505:6

Список смежных объектов застройки	
Часть границы	Смежный объект застройки
1-1	МО Иткульский сельсовет Чулымского района Новосибирской области

Масштаб 1:6000



Подпись: Александренко М.Б.

Дата "2" апреля 2017 г.

Прошнуровано,  
пронумеровано

20 листов

Пономаренко М.В.

Мартеня 2017г.

