



Генеральный план МО Иткульский сельсовет Чулымского района Новосибирской области

Карта планируемого размещения
объектов местного значения поселения
Фрагмент 5



Масштаб 1:10 000




Границы:

-  существующие границы населённых пунктов
-  планируемые границы населённых пунктов

Территории:






-  территории жилой застройки
-  кладбища

Зоны с особыми условиями использования территории:




-  охранные зоны ЛЭП

Условные обозначения





Сельскохозяйственные угодья и природные объекты:

	сенокос		болото
	пашня		пастбище
	кустарник		

Транспортная инфраструктура:

	автомобильные дороги межмуниципального и местного значения IV тех.категории с усовершенствованным типом покрытия (придорожная полоса 50 м)
	автомобильные дороги межмуниципального и местного значения с щебёночным и грунто-щебёночным типом покрытия
	просёлочные, полевые, лесные дороги

Инженерная инфраструктура:

	ЛЭП 10 кВ (охранная зона 10 м)
	КТП
	водопровод
	скважина

Направления развития поселения:

	зона интенсивной сельскохозяйственной деятельности
---	--

Схема расположения листа

