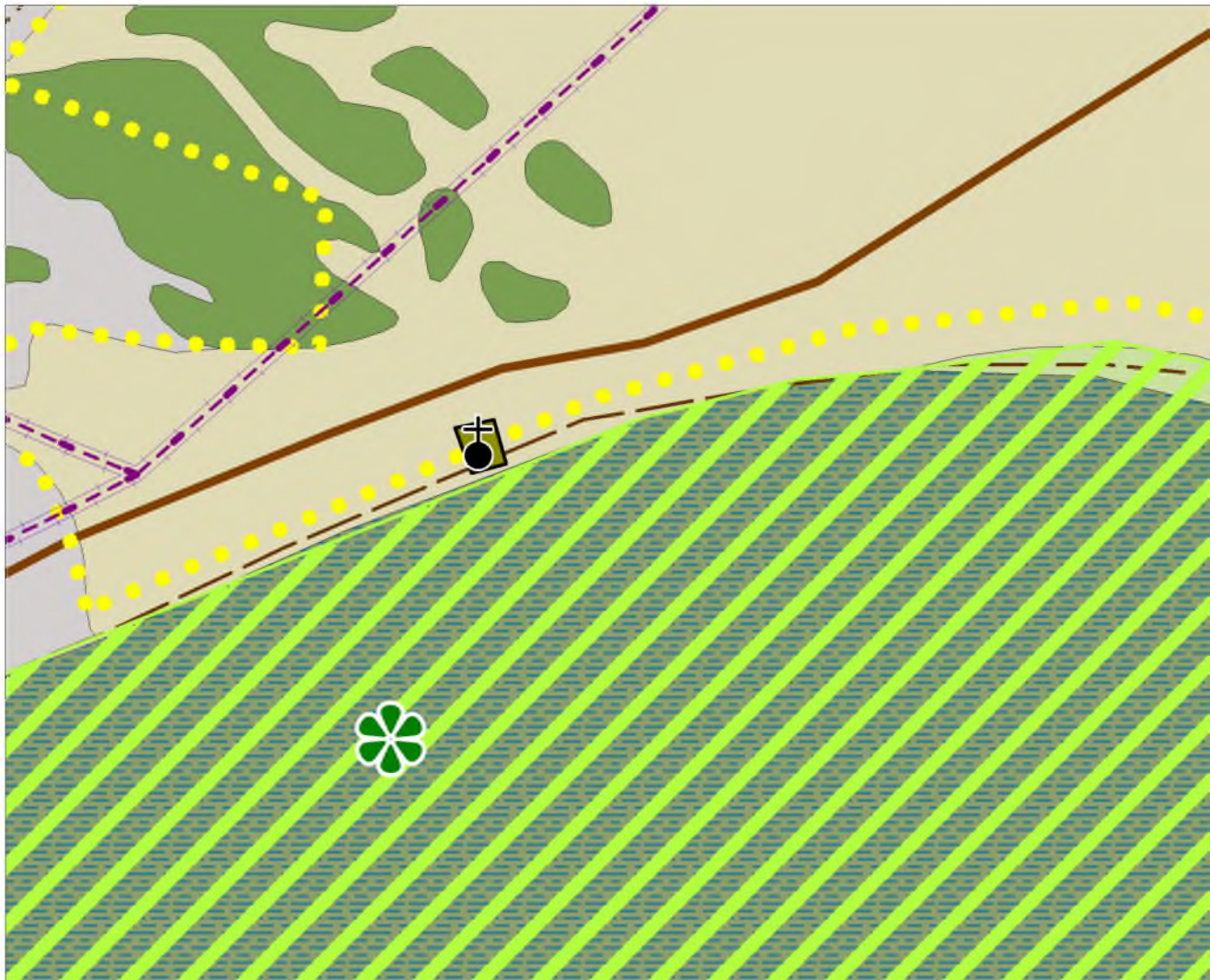


# Генеральный план МО Иткульский сельсовет Чулымского района Новосибирской области

Карта планируемого размещения  
объектов местного значения поселения  
Фрагмент 4

Масштаб 1:10 000




## Территории:



кладбища

## Зоны с особыми условиями использования территории:



охранные зоны ЛЭП


## Особо охраняемые природные территории:





памятники природы

## Условные обозначения


### Сельскохозяйственные угодья и природные объекты:

	сенокос
	пашня
	кустарник
	болото
	пастбище
	водные объекты
	водотоки (реки, ручьи)


### Транспортная инфраструктура:

	автомобильные дороги федерального значения II технической категории с усовершенствованным типом покрытия (придорожная полоса 75 м.)
	просёлочные, полевые, лесные дороги

### Инженерная инфраструктура:

	ЛЭП 10 кВ (охранная зона 10 м)
---	--------------------------------

### Направления развития поселения:

	зона интенсивной сельскохозяйственной деятельности
---	--

## Схема расположения листа

