

Землеустроительное дело № 07-0-5400/354


По описанию местоположения границ

населенного пункта поселок Шерстобитово

Иткульского сельсовета Чулымского района Новосибирской области

Исполнитель работ:

Катастровый инженер



Исполнитель работ: М.В. Лономаренко

г. Новосибирск  
2017г.



## ПОСЧИТЕЛНАЯ ЗАПИСКА

Работы по описанию границ населенного пункта поселок Шерстобитово Иткульского сельсовета Чувьмского района Новосибирской области выполнены на основании муниципального контракта от 15.08.2016 г. № 6/н.

В качестве исходных материалов использованы:

- Генеральный план муниципального образования Иткульского сельсовета Чувьмского района Новосибирской области, утвержденный решением двадцатой сессии Совета депутатов Иткульского сельсовета Чувьмского района Новосибирской области от 25.04.2013г. № 7;

- Раstry сельскохозяйственных карт. М 1:25000. Год создания 1985. Обновление не проводилось, ВИСХАТИ;

- Кадастровый план территории квартала 54:30:026601.

В земельном деле описана граница населенного пункта поселок Шерстобитово Иткульского сельсовета Чувьмского района Новосибирской области в соответствии с Приказом Минэкономразвития РФ от 03.06.2011 г. № 267 «Об утверждении порядка описания местоположения границ объектов земельного участка»

Координаты характерных точек определены в системе координат МСК, НСО, 3 зона.

В результате описания местоположения границы объекта земельного участка (план) описана граница объекта земельного участка в бумажном виде в составе земельного дела и в виде электронного документа в порядке, установленном Постановлением Правительства РФ от 30.07.2009 г. № 621 «Об утверждении формы карты (плана) объекта земельного участка и требований к ее составлению».

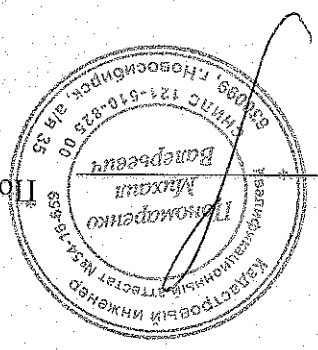
Экземпляр земельного дела представлен на регистрацию в государственном фонде данных.

Единая граница объекта земельного участка населенного пункта поселок Шерстобитово состоит из трех контуров.

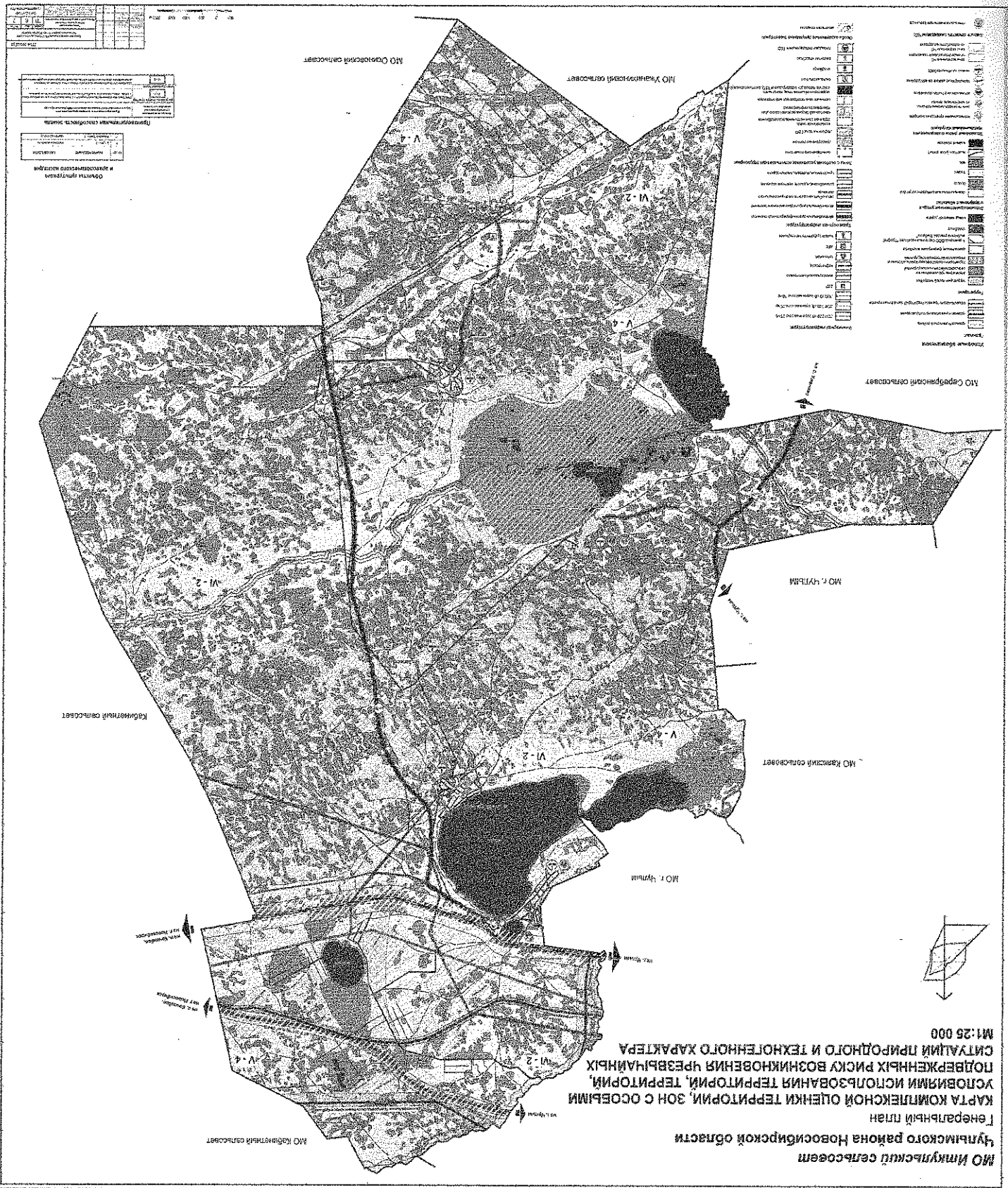
Первый контур границы населенного пункта поселок Шерстобитово от т.1 до т.16 проходит вдоль лесного массива, от т.16 до т.17 проходит через автомобильную дорогу, от т.17 до т.34 проходит вдоль полевой дороги, от т.34 до т.35 проходит через автомобильную дорогу, от т.35 до т.36 проходит вдоль складских помещений, от т.36 до т.37 проходит вдоль полевой дороги, от т.37 до т.39 проходит вдоль береговой линии озера Капское, от т.39 до т.42 проходит вдоль полевой дороги, от т.42 до т.43 проходит через автомобильную дорогу, от т.43 до т.1 проходит вдоль полевой дороги.

Второй контур границы поселок Шерстобитово от т.44 до т.46 проходит вдоль лесного массива, от т.46 до т.47 проходит вдоль автомобильной дороги, от т.47 до т.44 проходит вдоль лесного массива.  
Третий контур границы поселок Шерстобитово от т.48 до т.51 проходит вдоль лесного массива, от т.51 до т.53 проходит вдоль полевой дороги, от т.53 до т.48 проходит вдоль лесного массива.

Каластровый инженер



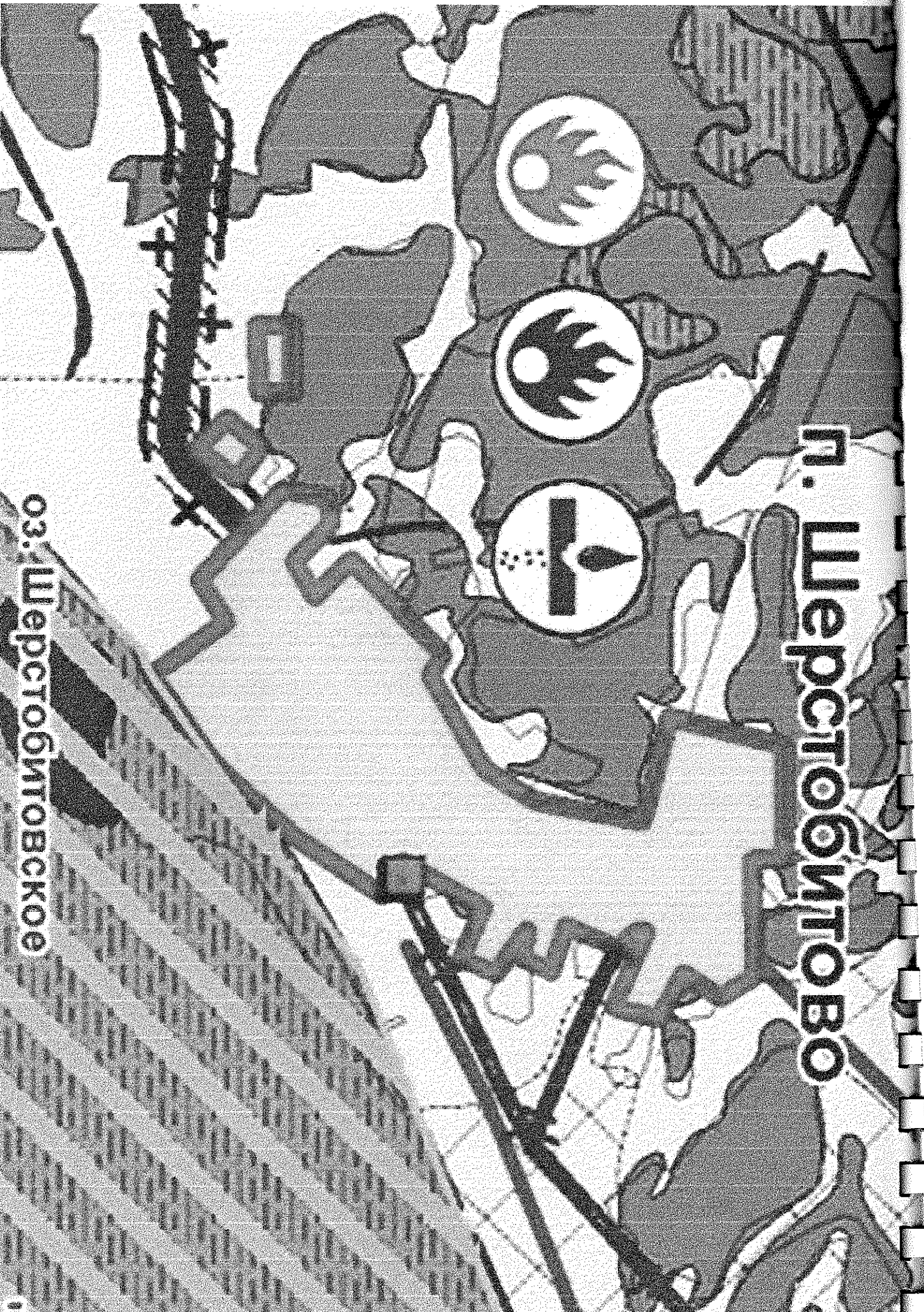
Пономаренко М.В.



**МО Инкульский сельсовет**  
 Чуймского района Новосибирской области  
 Генеральный план  
 КАРТА КОМПЛЕКСНОЙ ОЦЕНКИ ТЕРРИТОРИИ, ЗОН С ОСОБЫМИ  
 УСЛОВИЯМИ ИСПОЛЬЗОВАНИЯ ТЕРРИТОРИИ, ТЕРРИТОРИИ,  
 ПОДВЕРЖЕННЫХ РИСКУ ВОЗНИКНОВЕНИЯ ЧРЕЗВЫЧАЙНЫХ  
 СИТУАЦИЙ ПРИРОДНОГО И ТЕХНОГЕННОГО ХАРАКТЕРА  
 М 1:25 000



# П. Щерстобитово



03:Щерстобитовское

Совет депутатов Иткульского сельского  
Чулымского района Новосибирской области

РЕШЕНИЕ  
№ 7

двухднатов сессии четвертого созыва

25.04.2013г.

с. Новоикульское

Об утверждении проекта генерального плана муниципального образования Иткульского сельского Чулымского района Новосибирской области.

Заслушав и обсудив доклад зам. главы муниципального образования

Иткульского сельского Борисовского С.В. по проекту генерального плана МО

Иткульского сельского Сивнин Е. радиостроительства. Проект генерального

плана Иткульского сельского обсужден на публичных слушаниях и опубликован

в газете «Собеседник», размещен на официальном сайте муниципального

образования Иткульский сельсовет.

Совет депутатов Иткульского сельского решил:

1. Утвердить проект генерального плана муниципального образования Иткульского сельского Чулымского района Новосибирской области

/прилагается/


2. Решение по утверждению проекта генерального плана МО Иткульского

сельсовета вступает в силу после подписания главой и опубликования в газете

«Собеседник»

Глава Иткульского сельского

А.В. Кулаков



АДМИНИСТРАЦИЯ ИТКУЛЬСКОГО СЕЛЬСОВЕТА  
ЧУЛЫМСКОГО РАЙОНА НОВОСИБИРСКОЙ ОБЛАСТИ  
РАСПОРЯЖЕНИЕ

от 25 ноября 2015 г. с. Новоникольское №41-р

О вступлении в должность главы Иткульского сельсовета  
Новосибирской области Чулымского района

Руководствуясь статьёй 36 Федерального закона от 6 октября 2003 года №131-ФЗ «Об общих принципах организации местного самоуправления в Российской Федерации», Уставом Иткульского сельсовета Чулымского района Новосибирской области, решением Совета депутатов Иткульского сельсовета Чулымского района Новосибирской области от 25.11.2015 г. №1 «Об избрании главы Иткульского сельсовета Чулымского района Новосибирской области»,

1. Вступая в должность главы Иткульского сельсовета Чулымского района Новосибирской области с 25 ноября 2015г.

2. Настоящее распоряжение является основанием для внесения в трудовую книжку соответствующих записей о работе.

3. Опубликовать настоящее распоряжение в соответствии с Уставом Иткульского сельсовета Чулымского района Новосибирской области в местной газете «Собеседник»

Глава Иткульского сельсовета

А.Б.Кулаков





от 30 апреля 2013 года № 7

# С о б е с е д н и к

Орган Совета депутатов администрации Иткульского сельсовета и

Совет депутатов Иткульского сельсовета  
Чулымского района Новосибирской области

## РЕШЕНИЕ № 7

двадцатой сессии четвертого созыва

25.04.2013г.

с. Новоикульское

Об утверждении проекта генерального плана муниципального образования Иткульского сельсовета Чулымского района Новосибирской области.

Заслушав и обсудив доклад зам. главы муниципального образования

Иткульского сельсовета Борисовского С.В. по проекту генерального плана

МО Иткульского сельсовета СИБНИИ Градостроительства. Проект

генерального плана Иткульского сельсовета обсужден на публичных

слушаниях и опубликован в газете «Собеседник», размещен на официальном

сайте муниципального образования Иткульский сельсовет.

Совет депутатов Иткульского сельсовета решил:

1. Утвердить проект генерального плана муниципального образования Иткульского сельсовета Чулымского района Новосибирской области

/приматается/

2. Решение по утверждению проекта генерального плана МО Иткульского сельсовета вступает в силу после подписания главой и опубликования в

газете «Собеседник»

Глава Иткульского сельсовета

А.В. Кулаков



## КАДАСТРОВЫЙ ПЛАН ТЕРРИТОРИИ

Филиал Федерального государственного бюджетного учреждения «Федеральная кадастровая палата Федеральной службы государственной регистрации, кадастра и картографии по Новосибирской области» (полное наименование органа кадастрового учета)

КЛТ.1.1

1 Номер кадастрового квартала: 54:30:026601  
2 Площадь кадастрового квартала: 55176,20 Га  
3 Общие сведения о земельных участках в кадастровом квартале:

Номер	Кадастровый номер земельного участка	Адрес (описание местоположения)	Категория земель	Разрешенное использование	Площадь, кв.м	Кадастровая стоимость (руб)	1	2	3	4	5	6	7
1	54:30:026601:1	Местоположение установлено относительно ориентира, расположенного в границах участка. Ориентир участок подсыя отвода Западно-Сибирской железной дороги от восточной границы г. Чулым (3204 км+920 м) до 3206 км+500 м. Почтовый адрес ориентира: обл. Новосибирская, р-н Чулымский	Земли промышленности, энергетики, транспорта, связи, радиовещания, телевидения, информатики, земли для обеспечения космической деятельности, земли обороны, безопасности и земли иного специального назначения	Для обеспечения деятельности организации и объектов железнодорожного транспорта	445186	298274.62							
2	54:30:026601:2	Местоположение установлено относительно ориентира, расположенного за пределами участка. Ориентир здание с/советской Новоткумьской. Участок находится примерно в 6,9 км от ориентира по направлению на восток. Почтовый адрес ориентира: обл. Новосибирская, р-н Чулымский, МО Итульский сельсовет	Земли сельскохозяйственного назначения	Для учебных целей	560000 +/-524	761600							
3	54:30:026601:3	Местоположение установлено относительно ориентира, расположенного в границах участка. Ориентир участок подсыя отвода Западно-Сибирской железной дороги (от 3206 км+500 м до 3207 км). Почтовый адрес ориентира: обл. Новосибирская, р-н Чулымский	Земли промышленности, энергетики, транспорта, связи, радиовещания, телевидения, информатики, земли для обеспечения космической деятельности, земли обороны, безопасности и земли иного специального назначения	обеспечение деятельности организации и объектов железнодорожного транспорта	101418	67950.06							
4	54:30:026601:4	Местоположение установлено относительно ориентира, расположенного в границах участка. Ориентир участок подсыя отвода Западно-Сибирской железной дороги (от 3207 км до 3218 км). Почтовый адрес ориентира: обл. Новосибирская, р-н Чулымский	Земли промышленности, энергетики, транспорта, связи, радиовещания, телевидения, информатики, земли для обеспечения космической деятельности, земли обороны, безопасности и земли иного специального назначения	обеспечение деятельности организации и объектов железнодорожного транспорта	1201642	805100.14							
5	54:30:026601:5 (входит в единое земельное 54:30:026601:1738)	Местоположение установлено относительно ориентира, расположенного в границах участка. Ориентир линия электропередачи ВЛ-220 кВ (№242) от ЛЭС Дружная до ЛЭС Чулымская (от 159-205). Почтовый адрес ориентира: обл. Новосибирская, р-н Чулымский, МО Итульского сельсовета	Земли промышленности, энергетики, транспорта, связи, радиовещания, телевидения, информатики, земли для обеспечения космической деятельности, земли обороны, безопасности и земли иного специального назначения	Используется в целях размещения и назначения по назначению объекта энергетики	46	30.82							

Начальник отдела / И.В. Ренн /  
(наименование должности) М.П. (подпись) (инициалы, фамилия)

КАРТА (ПЛАН)

населенный пункт поселок Шерстобитово Иткульского сельсовета Чулымского района

Новосибирской области

(наименование объекта землеустройства)

Итульский лист

1. Сведения о заказчике землеустроительных работ:

О физическом лице:

Фамилия, имя, отчество (отчество указывается при наличии) -

О юридическом лице, органе государственной власти, органе местного самоуправления:

Полное наименование Администрации Иткульского сельсовета Чулымского района

Новосибирской области.

Страна регистрации (инкорпорации) (указывается в отношении иностранного

юридического лица)

Фамилия и инициалы уполномоченного представителя, его должность, реквизиты  
Новосибирской области (если представитель действует по доверенности) Кулакова В. - Глава

Иткульского сельсовета

Подпись *Кулаков В.В.*

Дата « 4 » апреля 2017г.

Место для отписки печати заказчика

2. Сведения об исполнителе землеустроительных работ:

Об инициалах уполномоченного представителя:

Фамилия, имя, отчество (отчество указывается при наличии)

Идентификационный номер налогоплательщика

Контактный телефон и почтовый адрес

Номер квалификационного аттестата кадастрового инженера (если исполнителем является

кадастровый инженер) -

О юридическом лице:

Полное наименование Общества с ограниченной ответственностью

«СибПроектНИИ»

Основной государственный регистрационный номер ОГРН 1145476030358

Контактный телефон и почтовый адрес 630132, г. Новосибирск, улица Челюскинцев, 44/2.

Ф.Ф. 208 тел.: 8(383)209-10-57

Фамилия и инициалы уполномоченного представителя юридического лица, его должность,  
реквизиты доверенности (если представитель действует по доверенности) Пономаренко

М.В. - генеральный директор

Сведения о кадастровом инженере Пономаренко М.В. номер квалификационного

аттестата 54-16-659

контактный телефон 8(383)209-10-57

Подпись *Пономаренко М.В.*

Дата « 7 » апреля 2017г.

Место для отписки печати лица, составившего карту (план) объекта землеустройства

**КАРТА(ПЛАН)**

населенный пункт поселок Щеробитово Иткульский сельсовет Чулымского района Новосибирской области  
(наименование объекта землеустройства)

Иткульский лист


**3. Сведения о согласовании карты (плана) объекта землеустройства:**

Полное наименование органа (организации), с которым осуществляется согласование, фамилия и инициалы уполномоченного лица, его должность. Администрация Иткульского сельсовета Чулымского района Новосибирской области. Кулаков А.В., Глава Иткульского сельсовета.

Реквизиты письма (дата и номер, если согласование оформлено в виде письма) \_\_\_\_\_

Дата « 2 » апреля 2017г.

*А.В. Кулаков*



Место для отиска печати органа (организации), с которым осуществляется согласование

**4. Информация о передаче карты (плана) объекта землеустройства в государственный фонд данных, полученных в результате проведения землеустройства:**

Регистрационный № 02-0-5400/354

Дата передачи « 3 » мая 2017г.

**Управление Федеральной службы государственной регистрации, кадастра и картографии по Новосибирской области**

(наименование органа (организации), осуществляющего хранение землеустроительной документации)



**КАРТА (ПЛАН)**

населенный пункт поселок Шерстобитово Иткульского сельсовета Чудымского района  
Новосибирской области

(наименование объекта землеустройства)

№ п/п	Содержание	Номера листов
1	2	3
1.	Основания для проведения землеустроительных работ и исходные данные	4
2.	Сведения об объекте землеустройства	5
3.	Сведения о местоположении границ объекта землеустройства	6
4.	Сведения о местоположении измененных (уточненных) границ объекта землеустройства	11
5.	План границ объекта землеустройства	12

КАРТА (ПЛАН) населенный пункт носеток Щерботово Иткульского сельсовета Чулымского района Новосибирской области (наименование объекта землеустройства)		Основания для проведения землеустроительных работ и исходные данные		Перечень документов	
№ п/п	Наименование и реквизиты документа	1	2	3	Сведения об органе (организации), подготовившем или принявшем документ
1.	Муниципальный контракт от 15.08.2016 г. № 6/н	Администрация Иткульского сельсовета Чулымского района	Новосибирской области	ВИСХАГИ	Совет депутатов Иткульского сельсовета Чулымского района Новосибирской области (Четвертого созыва)
2.	Распределение земель сельскохоззяйственных карт. Масштаб 1:2500. Год создания 1985. Обновление не проводилось.				
3.	Решение двадцатой сессии Совета депутатов Иткульского сельсовета Чулымского района Новосибирской области от 25.04.2013г. № 7 «Об утверждении проекта генерального плана муниципального образования Иткульского сельсовета Чулымского района Новосибирской области»	Иткульский сельсовет	МО Иткульский сельсовет	Чулымского района Новосибирской области. Карта комплексной оценки территории, зон с особыми условиями использования территории, территории, подверженных риску возникновения чрезвычайных ситуаций природного и техногенного характера. М 1:25000	Периодическое печатное издание Иткульского сельсовета от 30.04.2013г № 7 «Собеседник»
4.	Генеральный план МО Иткульский сельсовет Чулымского района Новосибирской области. Карта комплексной оценки территории, зон с особыми условиями использования территории, территории, подверженных риску возникновения чрезвычайных ситуаций природного и техногенного характера. М 1:25000				Администрация Иткульского сельсовета Чулымского района Новосибирской области; Совет депутатов Иткульского сельсовета Чулымского района Новосибирской области
5.	Иткульский сельсовет от 30.04.2013г № 7 «Собеседник»				Филиал ФГБУ «Федеральная кадастровая палата Федеральной службы государственной регистрации, кадастра и картографии» по Новосибирской области
6.	Кадастровый план территории от: 24.08.2016 г № 54/201/16-434525				

<b>КАРТА (ПЛАН)</b> населенный пункт посенок Щерботово Иткульского сельсовета Чулымского района Новосибирской области (наименование объекта землеустройства)	
<b>Сведения об объекте землеустройства</b>	
№ п/п	Характеристики объекта землеустройства
1	2
1.	Местоположение объекта землеустройства Новосибирская область, Чулымский район, Иткульский сельсовет, граница поселка Щерботово
2.	Площадь объекта землеустройства ± величина погрешности определения площади (P ± ΔP) 577808 кв.м ± 6651 кв.м
3.	Другие характеристики объекта землеустройства -

КАРТА (ПЛАН) населенный пункт поселок Шерстобитово Иткуляского сельсовета Чулымского района Новосибирской области (наименование объекта землеустройства)				
Сведения о местоположении границ объекта землеустройства				
1. Система координат МСК НСО, зона 3				
2. Сведения о характерных точках границ объекта землеустройства				
Обозначение характерных точек границ	Х	У	Обозначение характерных точек	
			границ	
1	2	3	4	5
-	-	-	-	-



## КАРТА (ПЛАН)

населенный пункт поселок Щерстобитово Иткульского сельсовета Чулымского района

Новосибирской области

(наименование объекта землеустройства)

## Сведения о местоположении границ объекта землеустройства

## 3. Сведения о характеристиках точек (частей) границы объекта землеустройства

Обозначение	Характерные точки	Границ	Координаты, м		Метод определения координат и точность положения	Описание закрепленных точек
			Х	У		
1	481387,88	3266231,02	Картометрический метод	2,50	-	-
2	481481,80	3266248,13	Картометрический метод	2,50	-	-
3	481490,32	3266299,36	Картометрический метод	2,50	-	-
4	481413,51	3266380,49	Картометрический метод	2,50	-	-
5	481456,22	3266453,08	Картометрический метод	2,50	-	-
6	481533,08	3266376,21	Картометрический метод	2,50	-	-
7	481720,97	3266568,37	Картометрический метод	2,50	-	-
8	481695,37	3266611,08	Картометрический метод	2,50	-	-
9	481802,14	3266803,24	Картометрический метод	2,50	-	-
10	481908,90	3266871,57	Картометрический метод	2,50	-	-
11	482130,96	3266914,25	Картометрический метод	2,50	-	-
12	482186,45	3266966,47	Картометрический метод	2,50	-	-
13	482417,05	3266756,25	Картометрический метод	2,50	-	-
14	482417,07	3266991,13	Картометрический метод	2,50	-	-
15	482353,02	3266995,39	Картометрический метод	2,50	-	-
16	482361,58	3267230,26	Картометрический метод	2,50	-	-
17	482288,99	3267277,22	Картометрический метод	2,50	-	-
18	482230,14	3267235,69	Картометрический метод	2,50	-	-
19	482195,31	3267264,64	Картометрический метод	2,50	-	-
20	482165,16	3267319,92	Картометрический метод	2,50	-	-
21	482088,29	3267302,85	Картометрический метод	2,50	-	-
22	482071,21	3267294,31	Картометрический метод	2,50	-	-
23	482139,52	3267140,57	Картометрический метод	2,50	-	-
24	482118,17	3267140,57	Картометрический метод	2,50	-	-
25	482084,01	3267174,74	Картометрический метод	2,50	-	-
26	481972,98	3267127,76	Картометрический метод	2,50	-	-
27	481943,10	3267221,71	Картометрический метод	2,50	-	-
28	481883,31	3267196,10	Картометрический метод	2,50	-	-
29	481891,85	3267136,32	Картометрический метод	2,50	-	-
30	481827,80	3267225,98	Картометрический метод	2,50	-	-
31	481759,47	3267196,10	Картометрический метод	2,50	-	-
32	481802,17	3267089,34	Картометрический метод	2,50	-	-
33	481669,24	3267016,64	Картометрический метод	2,50	-	-
34	481636,98	3267054,04	Геодзический метод	0,10	-	-
35	481613,18	3267062,14	Геодзический метод	0,10	-	-
36	481597,19	3267063,72	Картометрический метод	2,50	-	-
37	481417,83	3266948,43	Картометрический метод	2,50	-	-
38	481255,55	3266798,97	Картометрический метод	2,50	-	-
39	481123,16	3266611,08	Картометрический метод	2,50	-	-
40	481276,87	3266504,32	Картометрический метод	2,50	-	-



**КАРТА (ПЛАН)**

населенный пункт поселок Шерстобитово Иткульского сельсовета Чулымского района  
Новосибирской области

(наименование объекта землеустройства)

Сведения о местоположении границ объекта землеустройства

4. Сведения о частях границ объекта землеустройства, совпадающих с местоположением внешних  
границ природных объектов и (или) объектов искусственного происхождения

Обозначение части границ от точки	№ точки	Описание прохождения части границ
1	2	граница проходит вдоль лесного массива
2	3	граница проходит вдоль лесного массива
3	4	граница проходит вдоль лесного массива
4	5	граница проходит вдоль лесного массива
5	6	граница проходит вдоль лесного массива
6	7	граница проходит вдоль лесного массива
7	8	граница проходит вдоль лесного массива
8	9	граница проходит вдоль лесного массива
9	10	граница проходит вдоль лесного массива
10	11	граница проходит вдоль лесного массива
11	12	граница проходит вдоль лесного массива
12	13	граница проходит вдоль лесного массива
13	14	граница проходит вдоль лесного массива
14	15	граница проходит вдоль лесного массива
15	16	граница проходит вдоль лесного массива
16	17	граница проходит через автомобильную дорогу
17	18	граница проходит вдоль лесного массива
18	19	граница проходит вдоль лесного массива
19	20	граница проходит вдоль лесного массива
20	21	граница проходит вдоль лесного массива
21	22	граница проходит вдоль лесного массива
22	23	-
23	24	-
24	25	-
25	26	-
26	27	-
27	28	-
28	29	-
29	30	-
30	31	-
31	32	-
32	33	-
33	34	-
34	35	граница проходит через автомобильную дорогу
35	36	граница проходит вдоль складских помещений
36	37	-
37	38	граница проходит вдоль береговой линии озера Каяцкое
38	39	граница проходит вдоль береговой линии озера Каяцкое
39	40	-

**КАРТА (ПЛАН)**

населенный пункт поселок Щерботово Иткульского сельского поселения Чулымского района

Новосибирской области

(наименование объекта земельного участка)

Сведения о местоположении границ земельного участка

3. Сведения о характеристиках точек части (частей) границы земельного участка

4. Сведения о частях границ объекта земельного участка, совпадающих с местоположением внешних границ природных объектов и (или) объектов искусственного происхождения

Обозначение части границ	от точки	до точки	Описание прохождения части границ
	40	41	-
	41	42	-
	42	43	граница проходит через автомобильную дорогу
	43	44	-
	44	45	граница проходит вдоль лесного массива
	45	46	граница проходит вдоль лесного массива
	46	47	граница проходит вдоль автомобильной дороги
	47	48	граница проходит вдоль лесного массива
	48	49	граница проходит вдоль лесного массива
	49	50	граница проходит вдоль лесного массива
	50	51	граница проходит вдоль лесного массива
	51	52	-
	52	53	-
	53	54	граница проходит вдоль лесного массива



**КАРТА (ПЛАН)**

населенный пункт поселок Щерстобитово Иткульского сельсовета Чулымского района Новосибирской области

(наименование объекта землеустройства)

Сведения о местоположении измененных (уточненных) границ объекта землеустройства

**1. Система координат**

**2. Сведения о характерных точках границ объекта землеустройства**

Обозначение характерных точек границ	Существующие координаты, м		Измененные (уточненные) координаты, м		Метод определения координат и средняя квадратическая погрешность положения характерной точки (М), м	7
	X	Y	X	Y		
1	-	-	-	-	-	-

**3. Сведения о характерных точках части (частей) границы объекта землеустройства**

Часть № 1	-	-	-	-	-	-
Часть № 2	-	-	-	-	-	-
Часть № 3	-	-	-	-	-	-

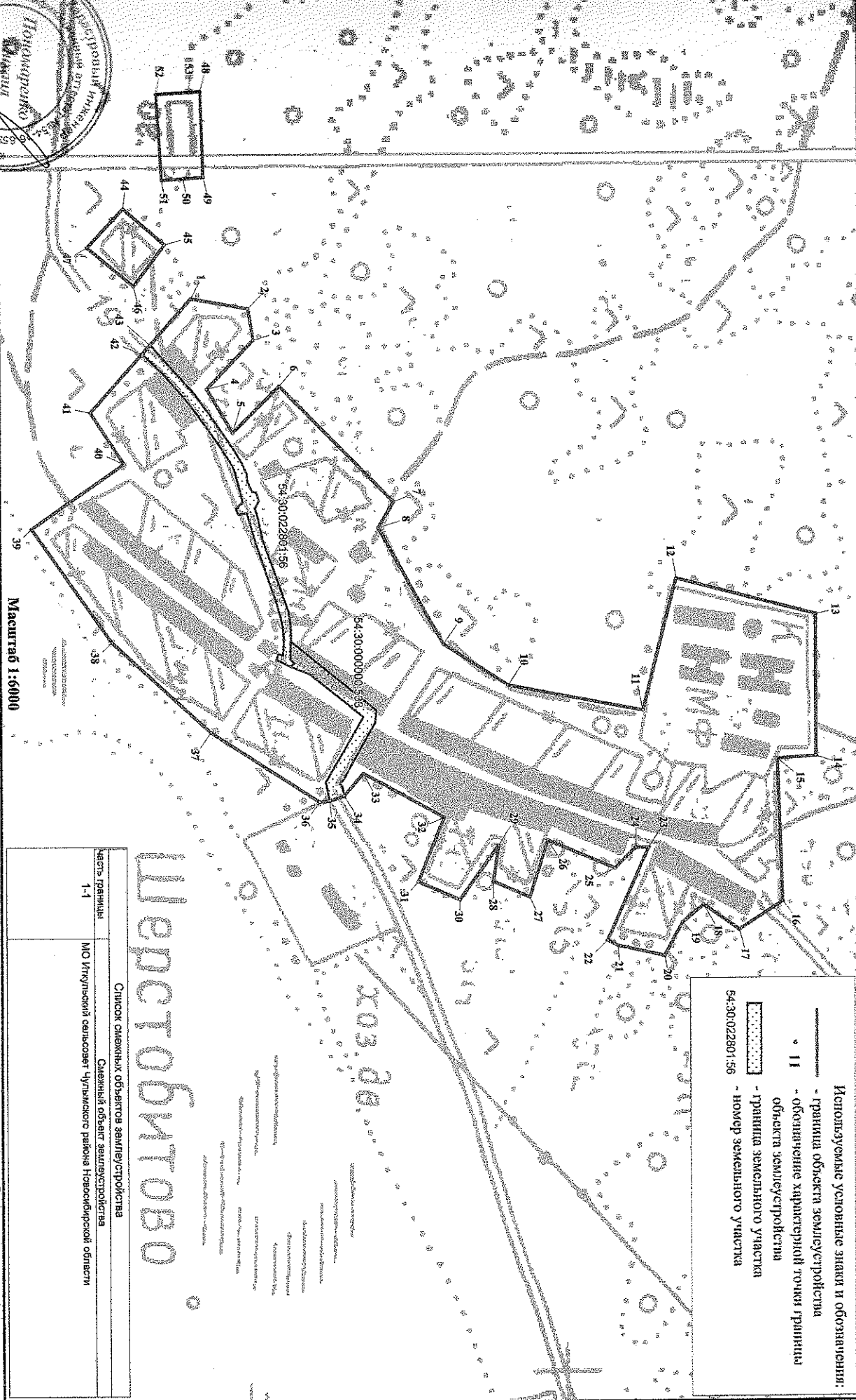
**4. Сведения о частях границ объекта землеустройства, совпадающих с местоположением внешних границ прилегающих объектов и (или) объектов смежного происхождения**

Обозначение части границ	от точки	до точки	3	4
1	-	-	-	-
2	-	-	-	-
3	-	-	-	-
4	-	-	-	-

КАРТА (ПЛАН)

населенный пункт поселок Щерстобитово Иткульского сельсовета Чулымского района Новосибирской области

План Границы объекта землеустройства



Используемые условные знаки и обозначения:

- граница объекта землеустройства
- II - обозначение характерной точки границы объекта землеустройства
- граница земельного участка
- номер земельного участка

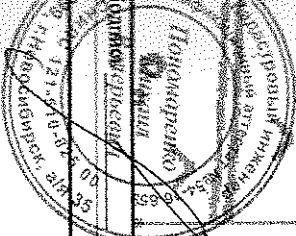
54:30:022801:56

# Щерстобитово

Список смежных объектов землеустройства	
Часть границы	Смежный объект землеустройства
1-1	МО Иткульский сельсовет Чулымского района Новосибирской области

Полномоченный М.В.

Дата "5" апреля 2017 г.



Протруовано,  
Пронумеровано

Пономаренко М.В.

Пономаренко М.В.  
Михайлов  
Владимир  
2017г.

