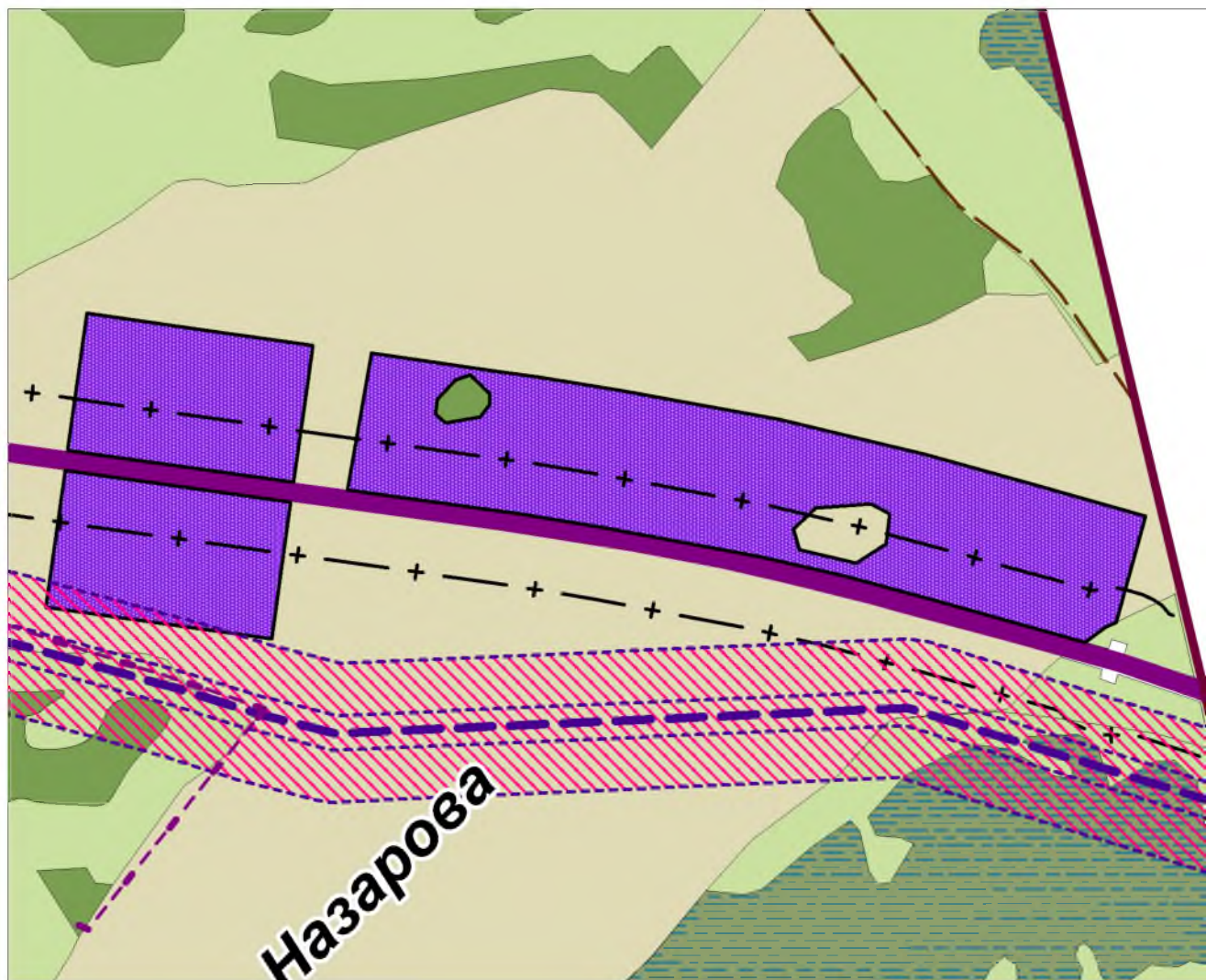


Генеральный план МО Иткульский сельсовет Чулымского района Новосибирской области

Карта планируемого размещения
объектов местного значения поселения
Фрагмент 1

Масштаб 1:10 000

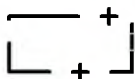


Территории:



территории инженерной и транспортной инфраструктур

Зоны с особыми условиями использования территории:










санитарно-защитные зоны, придорожные полосы





санитарный разрыв до жилой застройки
газопровода/нефтепровода

Условные обозначения

Сельскохозяйственные угодья и природные объекты:

	сенокос
	пашня
	кустарник
	болото
	пастбище
	водные объекты
	водотоки (реки, ручьи)

Транспортная инфраструктура:

	автомобильные дороги федерального значения II технической категории с усовершенствованным типом покрытия (придорожная полоса 75 м.)
	просёлочные, полевые, лесные дороги

Инженерная инфраструктура:

	нефтепровод
---	-------------

Схема расположения листа

