


# Генеральный план МО Иткульский сельсовет Чулымского района Новосибирской области

Карта планируемого размещения  
объектов местного значения поселения  
Фрагмент 3

Масштаб 1:10 000

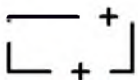


## Территории:



территории инженерной и транспортной инфраструктур

## Зоны с особыми условиями использования территории:



санитарно-защитные зоны, придорожные полосы










санитарный разрыв до жилой застройки  
газопровода/нефтепровода





водоохранная зона

## Условные обозначения


### Сельскохозяйственные угодья и природные объекты:

	сенокос
	пашня
	кустарник
	болото
	пастбище
	водные объекты
	водотоки (реки, ручьи)

### Транспортная инфраструктура:

	автомобильные дороги федерального значения II технической категории с усовершенствованным типом покрытия (придорожная полоса 75 м.)
	просёлочные, полевые, лесные дороги

### Инженерная инфраструктура:

	магистральный газопровод
---	--------------------------

## Схема расположения листа

