

Землеустроительное дело № 04-0-5400/350

По описанию местоположения границ

населенного пункта поселок Волковский

Иткульского сельсовета Чулымского района Новосибирской области

Исполнитель работ:

Кадастровый инженер



Леонов М.В.

**г. Новосибирск
2017г.**

СОДЕРЖАНИЕ

№ п/п	Наименование документов и материалов	Номера страниц
1.	Пояснительная записка	3
2.	Генеральный план МО Иткульский сельсовет Чулымского района Новосибирской области. Карта комплексной оценки территории, зон с особыми условиями использования территории, территории чрезвычайных ситуаций природного и техногенного характера. М 1: 25000	4
3.	Фрагмент из «Генеральный план МО Иткульский сельсовет Чулымского района Новосибирской области. Карта комплексной оценки территории, зон с особыми условиями использования территории, территории чрезвычайных ситуаций природного и техногенного характера. М 1: 25000»	5
4.	Решение двадцатой сессии Совета депутатов Иткульского сельсовета Чулымского района Новосибирской области от 25.04.2013г. № 7 «Об утверждении проекта генерального плана муниципального образования Иткульского сельсовета Чулымского района Новосибирской области от 25.11.2015г. № 41-р «О вступлении в силу главы Иткульского сельсовета Новосибирской области Чулымского района»	6
5.	Распоряжение администрации Иткульского сельсовета Чулымского района Новосибирской области от 25.11.2015г. № 41-р «О вступлении в силу главы Иткульского сельсовета Новосибирской области Чулымского района»	7
6.	Периодическое печатное издание Иткульского сельсовета от 30.04.2013г. № 7 «Собеседник»	8
7.	Кадастровый план территории	9
8.	КАРТА (ПЛАН) населенный пункт поселок Волковский Иткульского сельсовета Чулымского района Новосибирской области	10

ПОСВЯЩЕННАЯ ЗАПИСКА

Работы по описанию границ населенного пункта поселок Волковский Иткульского сельсовета Чулымского района Новосибирской области выполнены на основании мунципального контракта от 15.08.2016 г. № 6/н.

В качестве исходных материалов использованы:
- Генеральный план мунципального образования Иткульского сельсовета Чулымского района Новосибирской области, утвержденный решением двенадцатой сессии Совета депутатов Иткульского сельсовета Чулымского района Новосибирской области от 25.04.2013г. № 7;

- Раstry сельскохозяйственных карт. М 1:25000. Год создания 1985. Обновление не проводилось, ВИСХАТИ;

- Кадастровый план территории квартала 54:30:026601.

В земельном деле описана граница населенного пункта поселок Волковский Иткульского сельсовета Чулымского района Новосибирской области в соответствии с Приказом Минэкономразвития РФ от 03.06.2011 г. № 267 «Об утверждении порядка описания местоположения границ объектов земельных ресурсов».

Координаты характерных точек определены в системе координат МСК, НСО, 3 зона.

В результате описания местоположения границ объекта земельного ресурса подготовлена карта (план) объекта земельного ресурса в бумажном виде в составе земельного ресурса дела и в виде электронного документа в порядке, установленном Правительством РФ от 30.07.2009 г. № 621 «Об утверждении формы карты (плана) объекта земельного ресурса и требования к ее составлению».

Экземпляр земельного ресурса передан на регистрацию в государственном фонде данных.
Единая граница объекта земельного ресурса населенного пункта поселок Волковский состоит из трех контуров.

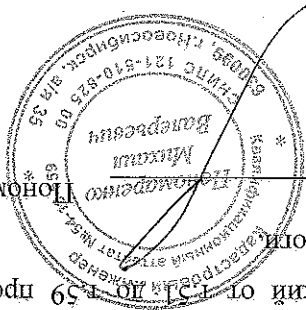
Первый контур границы населенного пункта поселок Волковский от 1.1 до 1.3 проходит вдоль полевой дорги, от 1.3 до 1.4 проходит вдоль болота, от 1.4 до 1.8 проходит вдоль полевой дорги, от 1.8 до 1.10 проходит через автомобильную доргу, от 1.10 до 1.16 проходит вдоль полевой дорги, от 1.16 до 1.18 проходит вдоль лесного массива, от 1.18 до 1.23 проходит вдоль полевой дорги, от 1.23 до 1.28 проходит вдоль лесного массива, от 1.28 до 1.1 проходит вдоль полевой дорги.

Второй контур границы поселок Волковский от 1.32 до 1.37 проходит вдоль лесного массива, от 1.37 до 1.47 проходит вдоль полевой дорги, от 1.47 до 1.32 проходит вдоль лесного массива.

Третий контур границы поселок Волковский от 1.51 до 1.59 проходит вдоль лесного массива, от 1.59 до 1.51 проходит вдоль полевой дорги.

Кадастровый инженер

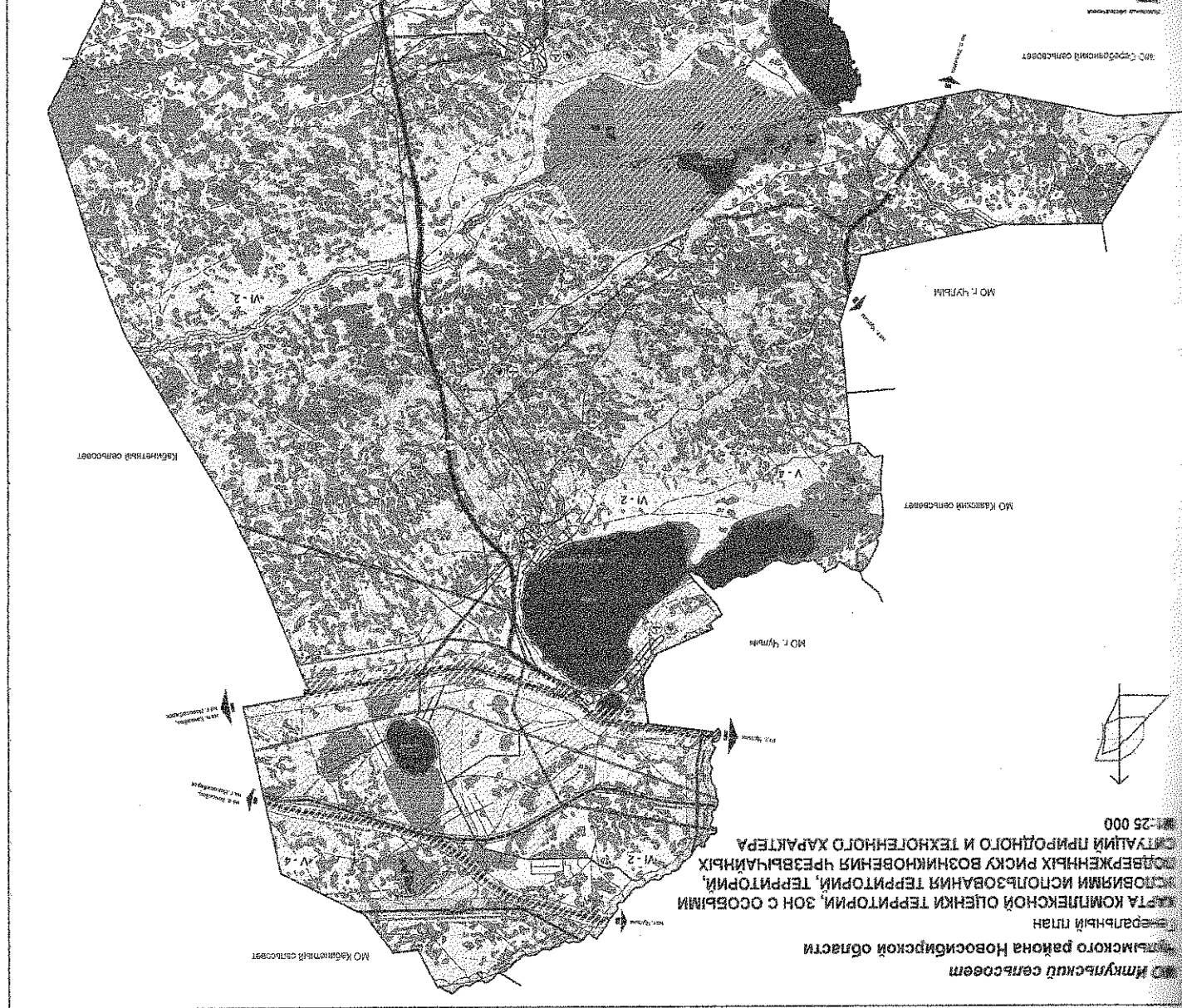
Поломаренко М.В.



№	1	2	3	4	5	6	7	8	9	10	11	12	13	14	15	16	17	18	19	20	21	22	23	24	25	26	27	28	29	30	31	32	33	34	35	36	37	38	39	40	41	42	43	44	45	46	47	48	49	50	51	52	53	54	55	56	57	58	59	60	61	62	63	64	65	66	67	68	69	70	71	72	73	74	75	76	77	78	79	80	81	82	83	84	85	86	87	88	89	90	91	92	93	94	95	96	97	98	99	100
---	---	---	---	---	---	---	---	---	---	----	----	----	----	----	----	----	----	----	----	----	----	----	----	----	----	----	----	----	----	----	----	----	----	----	----	----	----	----	----	----	----	----	----	----	----	----	----	----	----	----	----	----	----	----	----	----	----	----	----	----	----	----	----	----	----	----	----	----	----	----	----	----	----	----	----	----	----	----	----	----	----	----	----	----	----	----	----	----	----	----	----	----	----	----	----	----	----	----	----	-----

№	1	2	3	4	5	6	7	8	9	10	11	12	13	14	15	16	17	18	19	20	21	22	23	24	25	26	27	28	29	30	31	32	33	34	35	36	37	38	39	40	41	42	43	44	45	46	47	48	49	50	51	52	53	54	55	56	57	58	59	60	61	62	63	64	65	66	67	68	69	70	71	72	73	74	75	76	77	78	79	80	81	82	83	84	85	86	87	88	89	90	91	92	93	94	95	96	97	98	99	100
---	---	---	---	---	---	---	---	---	---	----	----	----	----	----	----	----	----	----	----	----	----	----	----	----	----	----	----	----	----	----	----	----	----	----	----	----	----	----	----	----	----	----	----	----	----	----	----	----	----	----	----	----	----	----	----	----	----	----	----	----	----	----	----	----	----	----	----	----	----	----	----	----	----	----	----	----	----	----	----	----	----	----	----	----	----	----	----	----	----	----	----	----	----	----	----	----	----	----	----	-----

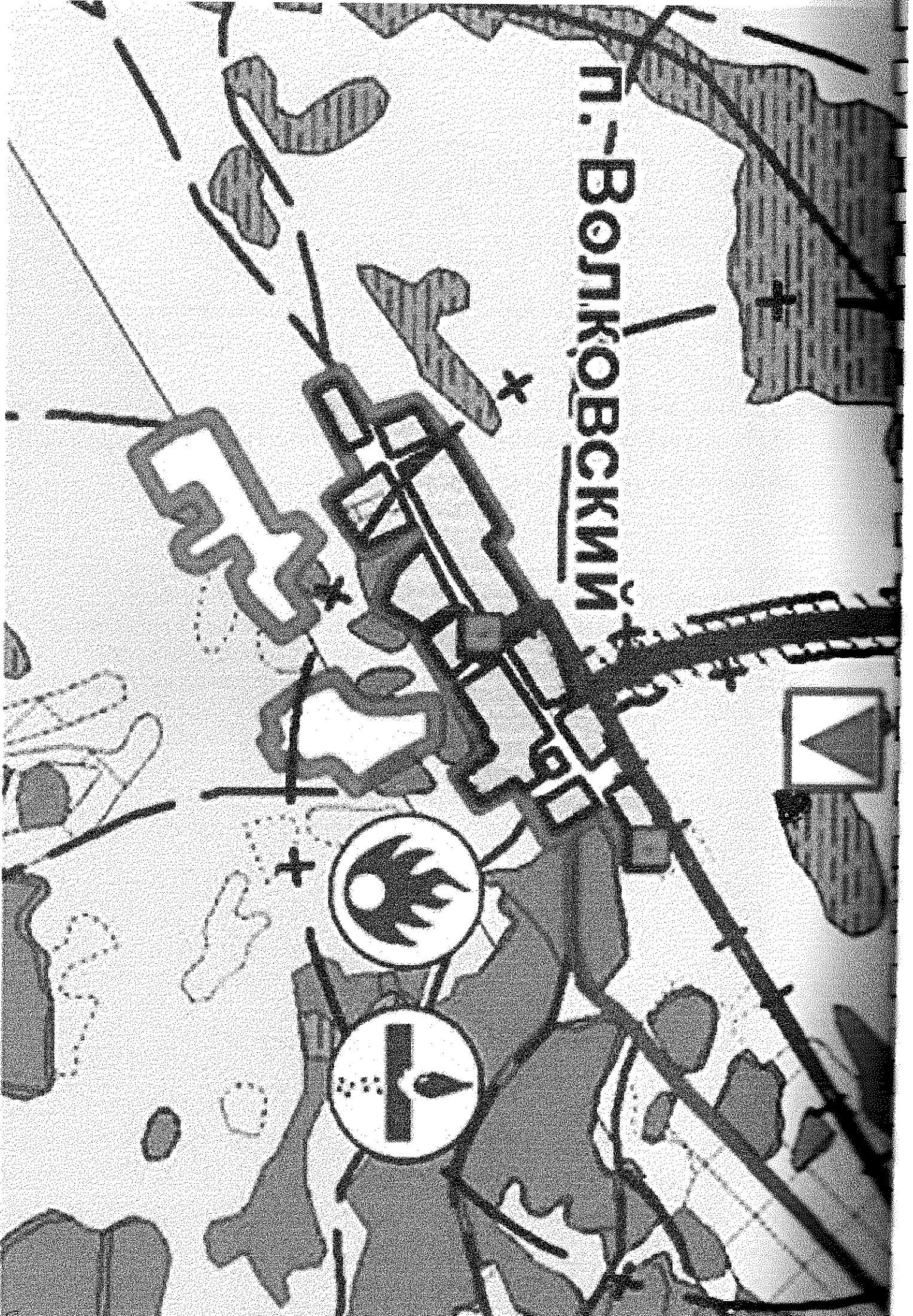
№	1	2	3	4	5	6	7	8	9	10	11	12	13	14	15	16	17	18	19	20	21	22	23	24	25	26	27	28	29	30	31	32	33	34	35	36	37	38	39	40	41	42	43	44	45	46	47	48	49	50	51	52	53	54	55	56	57	58	59	60	61	62	63	64	65	66	67	68	69	70	71	72	73	74	75	76	77	78	79	80	81	82	83	84	85	86	87	88	89	90	91	92	93	94	95	96	97	98	99	100
---	---	---	---	---	---	---	---	---	---	----	----	----	----	----	----	----	----	----	----	----	----	----	----	----	----	----	----	----	----	----	----	----	----	----	----	----	----	----	----	----	----	----	----	----	----	----	----	----	----	----	----	----	----	----	----	----	----	----	----	----	----	----	----	----	----	----	----	----	----	----	----	----	----	----	----	----	----	----	----	----	----	----	----	----	----	----	----	----	----	----	----	----	----	----	----	----	----	----	----	-----



№	1	2	3	4	5	6	7	8	9	10	11	12	13	14	15	16	17	18	19	20	21	22	23	24	25	26	27	28	29	30	31	32	33	34	35	36	37	38	39	40	41	42	43	44	45	46	47	48	49	50	51	52	53	54	55	56	57	58	59	60	61	62	63	64	65	66	67	68	69	70	71	72	73	74	75	76	77	78	79	80	81	82	83	84	85	86	87	88	89	90	91	92	93	94	95	96	97	98	99	100
---	---	---	---	---	---	---	---	---	---	----	----	----	----	----	----	----	----	----	----	----	----	----	----	----	----	----	----	----	----	----	----	----	----	----	----	----	----	----	----	----	----	----	----	----	----	----	----	----	----	----	----	----	----	----	----	----	----	----	----	----	----	----	----	----	----	----	----	----	----	----	----	----	----	----	----	----	----	----	----	----	----	----	----	----	----	----	----	----	----	----	----	----	----	----	----	----	----	----	----	-----

№	1	2	3	4	5	6	7	8	9	10	11	12	13	14	15	16	17	18	19	20	21	22	23	24	25	26	27	28	29	30	31	32	33	34	35	36	37	38	39	40	41	42	43	44	45	46	47	48	49	50	51	52	53	54	55	56	57	58	59	60	61	62	63	64	65	66	67	68	69	70	71	72	73	74	75	76	77	78	79	80	81	82	83	84	85	86	87	88	89	90	91	92	93	94	95	96	97	98	99	100
---	---	---	---	---	---	---	---	---	---	----	----	----	----	----	----	----	----	----	----	----	----	----	----	----	----	----	----	----	----	----	----	----	----	----	----	----	----	----	----	----	----	----	----	----	----	----	----	----	----	----	----	----	----	----	----	----	----	----	----	----	----	----	----	----	----	----	----	----	----	----	----	----	----	----	----	----	----	----	----	----	----	----	----	----	----	----	----	----	----	----	----	----	----	----	----	----	----	----	----	-----

П.-Воткоўскі



РЕШЕНИЕ
№ 7

авалшатор сессии четвертого созыва

25.04.2013г.

с. Новоикульское

Об утверждении проекта генерального плана муниципального образования Иткульского сельского Чулымского района Новосибирской области

Заслушав и обсудив доклад зам. главы муниципального образования Иткульского сельского Борисовского С.В. по проекту генерального плана МО

Иткульского сельского СИБНИИ [радиостроительства. Проект генерального

плана Иткульского сельского обсужден на публичных слушаниях и опубликован в газете «Собеседник», размещен на официальном сайте муниципального образования Иткульский сельсовет.

Совет депутатов Иткульского сельского решил:

1. Утвердить проект генерального плана муниципального образования Иткульского сельского Чулымского района Новосибирской области


/принимается/

2. Решение по утверждению проекта генерального плана МО Иткульского

сельсовета вступает в силу после подписания главой и опубликования в газете «Собеседник»

Глава Иткульского сельского

А.В. Кулаков



АДМИНИСТРАЦИЯ ИТКУЛЬСКОГО СЕЛЬСОВЕТА
ЧУЛЫМСКОГО РАЙОНА НОВОСИБИРСКОЙ ОБЛАСТИ

РАСПОРЯЖЕНИЕ

от 25 ноября 2015 г. с. Новоикульское №41-р

О вступлении в должность главы Иткульского сельсовета
Новосибирской области Чулымского района

Руководствуясь статьей 36 Федерального закона от 6 октября 2003 года №131-ФЗ «Об общих принципах организации местного самоуправления в Российской Федерации», Уставом Иткульского сельсовета Чулымского района Новосибирской области, решением Совета депутатов Иткульского сельсовета Чулымского района Новосибирской области от 25.11.2015 г. №1 «Об избрании главы Иткульского сельсовета Чулымского района Новосибирской области»,

1. Вступая в должность главы Иткульского сельсовета Чулымского района Новосибирской области с 25 ноября 2015г.

2. Настоящее распоряжение является основанием для внесения в трудовую книжку соответствующей записи о работе.

3. Опубликовать настоящее распоряжение в соответствии с Уставом Иткульского сельсовета Чулымского района Новосибирской области в местной газете «Собеседник»

Глава Иткульского сельсовета

А.В. Кулаков



С О Б Е С Е Д Н И К

Орган Совета депутатов администрации Иткульского сельского совета и

Совет депутатов Иткульского сельского совета
Чулымского района Новосибирской области

РЕШЕНИЕ № 7

двадцатой сессии четвертого созыва

25.04.2013г.

с. Новоиткульское

Об утверждении проекта генерального плана муниципального образования Иткульского сельского совета Чулымского района Новосибирской области.

Заслушав и обсудив доклад зам. главы муниципального образования Иткульского сельского совета Борисовского С.В. по проекту генерального плана

МО Иткульского сельского совета СИБНИИ Г радиостроительства. Проект

генерального плана Иткульского сельского совета обсужден на публичных

слушаниях и опубликован в газете «Собеседник», размещен на официальном сайте муниципального образования Иткульский сельсовет.

Совет депутатов Иткульского сельского совета решил:

1. Утвердить проект генерального плана муниципального образования Иткульского сельского совета Чулымского района Новосибирской области

/прилагается/

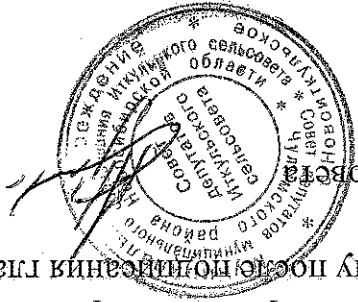
2. Решение по утверждению проекта генерального плана МО Иткульского

сельсовета вступает в силу после подписания главой и опубликования в

газете «Собеседник»

Глава Иткульского сельского совета

А.В. Кулаков



КАДАСТРОВЫЙ ПЛАН ТЕРРИТОРИИ

Номер кадастрового квартала: 54:30:026601
 Площадь кадастрового квартала: 55176,20 га

Общие сведения о земельных участках в кадастровом квартале:

№ п/п	Кадастровый номер земельного участка	Адрес (описание местоположения)	Категория земель	Разрешенное использование	Площадь, кв.м	Кадастровая стоимость (руб)
1	54:30:026601:1	Местоположение установлено относительно ориентира, расположенного в границах участка. Ориентир - Сибирской отвода Западно-Сибирской железной дороги от восточной границы г. Чулым (3204 кв+920 м) до 3206 кв+500 м. Почтовый адрес ориентира: обл. Новосибирская, р-н Чулымский	Земли промышленности, энергетики, транспорта, связи, радиовещания, телевидения, информатики, земли для обеспечения космической деятельности, земли обороны, безопасности и земли иного специального назначения	Для обеспечения деятельности организации и эксплуатации объектов железнодорожного транспорта	445186	298274,62
2	54:30:026601:2	Местоположение установлено относительно ориентира, расположенного за пределами участка. Ориентир - здание сельсовета Новокульское. Участок находится примерно в 6,9 км от ориентира по направлению на восток. Почтовый адрес ориентира: обл. Новосибирская, р-н Чулымский	Земли сельскохозяйственного назначения	Для уездных целей	560000 +/-524	761600
3	54:30:026601:3	Местоположение установлено относительно ориентира, расположенного в границах участка. Ориентир - Участок подполы отвода Западно-Сибирской железной дороги (от 3206 кв+500 м до 3207 кв). Почтовый адрес ориентира: обл. Новосибирская, р-н Чулымский	Земли промышленности, энергетики, транспорта, связи, радиовещания, телевидения, информатики, земли для обеспечения космической деятельности, земли обороны, безопасности и земли иного специального назначения	обеспечение деятельности организации и эксплуатации объектов железнодорожного транспорта	101418	67950,06
4	54:30:026601:4	Местоположение установлено относительно ориентира, расположенного в границах участка. Ориентир - Участок подполы отвода Западно-Сибирской железной дороги (от 3207 кв до 3218 кв). Почтовый адрес ориентира: обл. Новосибирская, р-н Чулымский	Земли промышленности, энергетики, транспорта, связи, радиовещания, телевидения, информатики, земли для обеспечения космической деятельности, земли обороны, безопасности и земли иного специального назначения	обеспечение деятельности организации и эксплуатации объектов железнодорожного транспорта	1201642	805100,14
5	54:30:026601:5 (входит в единое землепользование 54:30:026601-1738)	Местоположение установлено относительно ориентира, расположенного в границах участка. Ориентир - Линия электропередачи ВЛ-220 кВ (№42) от ПС Дружная до ПС Чулымская (от 159-205). Почтовый адрес ориентира: обл. Новосибирская, р-н Чулымский, МО Итульского сельсовета	Земли промышленности, энергетики, транспорта, связи, радиовещания, телевидения, информатики, земли для обеспечения космической деятельности, земли обороны, безопасности и земли иного специального назначения	Используется в целях размещения и использования по назначению объектов энергетики	46	30,82

Начальник отдела
 (наименование должности)

М.П.

(подпись)

/ Н.В. Рейн /
 (инициалы, фамилия)

КАРТА (ПЛАН)

населенный пункт поселок Волковский Иткульского сельсовета Чувашской Республики

Область

(наименование объекта землеустройства)

Итульский лист

1. Сведения о заказчике землеустроительных работ:

Физическом лице:

Фамилия, имя, отчество (отчество указывается при наличии) -

Юридическом лице, органе государственной власти, органе местного самоуправления:

Полное наименование Администрации Иткульского сельсовета Чувашского района

Новосибирской области.

Страна регистрации (инкорпорации) (указывается в отношении иностранного

юридического лица)

Фамилия и инициалы уполномоченного представителя, его должность, реквизиты доверенности (если представитель действует по доверенности) Кулакова В.В. - Глава Иткульского сельсовета

Дата « 7 » апреля 2017г.

Подпись *Кулаков В.В.*

Место для отписки печати заказчика

2. Сведения об исполнителе землеустроительных работ:

Об индивидуальном предпринимателе:

Фамилия, имя, отчество (отчество указывается при наличии)

Идентификационный номер налогоплательщика

Контактный телефон и почтовый адрес

Номер квалификационного аттестата кадастрового инженера (если исполнителем является кадастровый инженер) -

Юридическом лице:

Полное наименование Общества с ограниченной ответственностью «СибПроектНИИ»

Основной государственный регистрационный номер ОГРН 1145476030358

Контактный телефон и почтовый адрес 630132, г. Новосибирск, улица Челюскинцев, 44/2

Ф.Ф. 208тел.: 8(383)209-10-57

Фамилия и инициалы уполномоченного представителя юридического лица, его должность, реквизиты доверенности (если представитель действует по доверенности) Пономаренко

М.В. - генеральный директор


Сведения о кадастровом инженеру Пономаренко М.В. номер квалификационного

аттестата 54-16-659

контактный телефон 8(383)209-10-57

Подпись *Пономаренко М.В.* Дата « 7 » апреля 2017г.

Место для отписки печати лица, составившего карту (план) объекта землеустройства

Лист №2	
КАРТА(ПЛАН)	
населенный пункт поселок Волковский Итгульский сельсовет Чулымского района Новосибирской области	
(наименование объекта землеустройства)	
Итгульский лист	
3. Сведения о согласовании карты (плана) объекта землеустройства:	
Имя и наименование органа (организации), с которым осуществляется согласование, фамилия и инициалы уполномоченного лица, его должность. Администрация Итгульского сельсовета Чулымского района Новосибирской области. Кулаков А.В., Глава Итгульского сельсовета.	
Реквизиты письма (дата и номер, если согласование оформлено в виде письма) _____	Дата « 7 » апреля 2017г.
	
Место для отиска печати органа (организации), с которым осуществляется согласование	
4. Информация о передаче карты (плана) объекта землеустройства в государственный фонд данных, полученных в результате проведения землеустройства:	
Персональный № 07-0-5400/350	
Дата передачи « 7 » апреля 2017г.	
Управление Федеральной службы государственной регистрации, кадастра и картографии по Новосибирской области	
(наименование органа (организации), осуществляющего хранение земельного кадастровой документации)	

№ п/п	Содержание	Номера листов
1	2	3
1.	Основания для проведения землеустроительных работ и исходные данные	4
2.	Сведения об объекте землеустройства	5
3.	Сведения о местоположении границ объекта землеустройства	6
4.	Сведения о местоположении измененных (уточненных) границ объекта землеустройства	11
5.	План границ объекта землеустройства	12

КАРТА (ПЛАН)
населенный пункт поселок Волковский Иткульского сельсовета Чулымского района
Новосибирской области
(наименование объекта землеустройства)

КАРТА (ПЛАН)

населенный пункт поселок Волковский Иткульского сельского района

Новосибирской области

(наименование объекта землеустройства)

Основания для проведения землеустроительных работ и исходные данные

Перечень документов

№ п/п	Наименование и реквизиты документа	Сведения об органе (организации), подготовившем или принявшем документ
1	Муниципальный контракт от 15.08.2016 г. № 6/н	Администрация Иткульского сельского района Новосибирской области
2	Раствы сельскохозяйственных карт. Масштаб 1:25000. Год создания 1985. Обновление не проводилось.	ВИСХАГИ
3	Решение двадцатой сессии Совета депутатов Иткульского сельского района Новосибирской области от 25.04.2013г. № 7 «Об утверждении проекта генерального плана муниципального образования Иткульского сельского района Новосибирской области»	Совет депутатов Иткульского сельского района Новосибирской области (Четвертого созыва)
4	Генеральный план МО Иткульский сельсовет Иткульского района Новосибирской области. Карта комплексной оценки территории, зон с особыми условиями использования территории, территории, подверженных риску возникновения чрезвычайных ситуаций природного и техногенного характера. М 1:25000	ОАО «СибНИИ градостроительства»
5	Периодическое печатное издание Иткульского сельского от 30.04.2013г № 7 «Собеседник»	Администрация Иткульского сельского района Новосибирской области; Совет депутатов Иткульского сельского района Новосибирской области
6	Кадастровый план территории от: 24.08.2016 г № 54/201/16-434525	ФГИС ФЛР «Федеральная кадастровая палата Федеральной службы государственной регистрации, кадастра и картографии» по Новосибирской области

КАРТА (ПЛАН)

назначенный пункт поселок Волковский Иткульского сельсовета Чулымского района Новосибирской области

(наименование объекта землеустройства)

Сведения об объекте землеустройства

№ п/п	Характеристики объекта землеустройства	Описание характеристик
1	2	3
1.	Местоположение объекта землеустройства	Новосибирская область, Чулымский район, Иткульский сельсовет, граница поселка Волковский
2.	Площадь объекта землеустройства ± величина порешности определения площади (Р ± ΔР)	359225 кв.м ± 5244 кв.м
3.	Иные характеристики объекта землеустройства	-

КАРТА (ПЛАН)

населенный пункт поселок Волковский Иткульского сельсовета Чулымского района Новосибирской области

(наименование объекта землеустройства)

Сведения о местоположении границ объекта землеустройства

1. Система координат МСК НСО, зона 3

2. Сведения о характерных точках границ объекта землеустройства

Обозначение характерных точек границ	Обозначение характерных точек границ		4	5
	X	Y		
1	-	-	-	-
2	2	3	-	-
3	1	4	-	-

3. Сведения о характерных точках части (частей) границы объекта землеустройства

Обозначение характерных точек границ	Координаты, м		Метод определения координат и средняя квадратическая погрешность положения характерной точки (М), м	5
	X	Y		
1	2	3	4	5

1	471307,37	3269271,54	Картометрический метод	2,50
2	471369,38	3269360,83	Картометрический метод	2,50
3	471466,09	3269331,06	Картометрический метод	2,50
4	471540,49	3269417,88	Картометрический метод	2,50
5	471649,64	3269596,44	Картометрический метод	2,50
6	471627,30	3269621,23	Картометрический метод	2,50
7	471753,80	3269817,18	Картометрический метод	2,50
8	471791,81	3269931,25	Геодзический метод	0,10
9	471793,47	3269936,24	Геодзический метод	0,10
10	471820,71	3269939,64	Геодзический метод	0,10
11	471852,99	3269943,68	Картометрический метод	2,50
12	471877,79	3270003,19	Картометрический метод	2,50
13	471870,34	3270018,07	Картометрический метод	2,50
14	471972,04	3270161,95	Картометрический метод	2,50
15	471984,45	3270236,34	Картометрический метод	2,50
16	471917,47	3270276,03	Картометрический метод	2,50
17	471852,99	3270174,32	Картометрический метод	2,50
18	471743,88	3270233,86	Картометрический метод	2,50
19	471676,90	3270122,24	Картометрический метод	2,50
20	471600,03	3270164,40	Картометрический метод	2,50
21	471552,90	3270097,43	Картометрический метод	2,50
22	471622,34	3270052,79	Картометрический метод	2,50
23	471461,13	3269792,39	Картометрический метод	2,50
24	471389,22	3269752,70	Картометрический метод	2,50
25	471418,98	3269680,79	Картометрический метод	2,50
26	471471,05	3269618,78	Картометрический метод	2,50
27	471461,13	3269596,44	Картометрический метод	2,50
28	471361,93	3269638,62	Картометрический метод	2,50
29	471287,53	3269531,96	Картометрический метод	2,50

КАРТА (ПЛАН)

раселенный пункт поселок Волковский Иткульского сельсовета Чулымского района Новосибир-

ской области

(наименование объекта землеустройства)

Сведения о местоположении границ объекта землеустройства

3. Сведения о характерных точках части (частей) границы объекта землеустройства

Обозначение характерных точек границ	Координаты, м		Метод определения координат и средняя квадратическая по- грешность положения характер- ной точки (Мп), м	Описание за- крепления точки
	X	Y		
1	471307,37	3269271,54	Картометрический метод	2,50
30	471344,58	3269484,86	Картометрический метод	2,50
31	471247,85	3269306,27	Картометрический метод	2,50
32	471505,77	3269948,62	Картометрический метод	2,50
33	471505,77	3270030,49	Картометрический метод	2,50
34	471462,77	3270054,37	Картометрический метод	2,50
35	471416,49	3270080,08	Картометрический метод	2,50
36	471363,37	3270118,02	Картометрический метод	2,50
37	471347,05	3270129,69	Картометрический метод	2,50
38	471294,98	3270077,59	Картометрический метод	2,50
39	471235,46	3270090,01	Картометрический метод	2,50
40	471215,58	3270067,67	Картометрический метод	2,50
41	471188,33	3270077,59	Картометрический метод	2,50
42	471161,03	3270030,49	Картометрический метод	2,50
43	471183,37	3270023,03	Картометрический метод	2,50
44	471163,53	3269975,94	Картометрический метод	2,50
45	471235,46	3269923,83	Картометрический метод	2,50
46	471302,41	3269896,56	Картометрический метод	2,50
47	471344,58	3269946,16	Картометрический метод	2,50
48	471379,30	3269958,55	Картометрический метод	2,50
49	471416,49	3269958,55	Картометрический метод	2,50
50	471473,54	3269951,12	Картометрический метод	2,50
32	471505,77	3269948,62	Картометрический метод	2,50
51	471265,22	3269613,83	Картометрический метод	2,50
52	471195,74	3269698,14	Картометрический метод	2,50
53	471252,81	3269775,03	Картометрический метод	2,50
54	471190,78	3269817,18	Картометрический метод	2,50
55	471118,89	3269745,27	Картометрический метод	2,50
56	471091,58	3269690,71	Картометрический метод	2,50
57	471118,89	3269668,38	Картометрический метод	2,50
58	471094,09	3269626,20	Картометрический метод	2,50
59	471022,14	3269670,87	Картометрический метод	2,50
60	471004,81	3269668,38	Картометрический метод	2,50
61	470987,42	3269658,46	Картометрический метод	2,50
62	470980,01	3269636,15	Картометрический метод	2,50
63	470984,97	3269616,27	Картометрический метод	2,50
64	471049,45	3269574,15	Картометрический метод	2,50

КАРТА (ПЛАН)				
населенный пункт поселок Волковский Иткульского сельсовета Чулымского района Новосибирской области				
(наименование объекта землеустройства)				
Сведения о местоположении границ объекта землеустройства				
3. Сведения о характерных точках части (частей) границы объекта землеустройства				
Обозначение характерных точек границ	Координаты, м		4 Метод определения координат и средняя квадратическая по- грешность положения характер- ной точки (M), м	5 Описание за- крепления точки
	X	Y		
65	471012.22	3269517.08	Картометрический метод	2,50
66	470952.70	3269554.29	Картометрический метод	2,50
67	470890.73	3269445.19	Картометрический метод	2,50
68	470975.05	3269383.15	Картометрический метод	2,50
69	470989.93	3269385.67	Картометрический метод	2,50
70	471037.02	3269365.78	Картометрический метод	2,50
71	471046.94	3269370.75	Картометрический метод	2,50
72	471059.37	3269385.67	Картометрический метод	2,50
73	471178.41	3269589.02	Картометрический метод	2,50
74	471223.05	3269576.60	Картометрический метод	2,50
51	471265.22	3269613.83	Картометрический метод	2,50

КАРТА (ПЛАН)

населенный пункт поселок Волковский Иткульского сельсовета Чулымского района

Новосибирской области

(наименование объекта землеустройства)

Сведения о местоположении границ объекта землеустройства

3. Сведения о характерных точках части (частей) границы объекта землеустройства

4. Сведения о частях границ объекта землеустройства, совпадающих с местоположением внешних границ природных объектов и(или) объектов искусственного происхождения

Обозначение части границ

от точки

до точки

Описание прохождения части границ

1	2	-
2	3	-
3	4	граница проходит вдоль боюта
4	5	-
5	6	-
6	7	-
7	8	-
8	9	граница проходит через автомобильную дорогу
9	10	граница проходит через автомобильную дорогу
10	11	-
11	12	-
12	13	-
13	14	-
14	15	-
15	16	-
16	17	граница проходит вдоль лесного массива
17	18	граница проходит вдоль лесного массива
18	19	-
19	20	-
20	21	-
21	22	-
22	23	-
23	24	граница проходит вдоль лесного массива
24	25	граница проходит вдоль лесного массива
25	26	граница проходит вдоль лесного массива
26	27	граница проходит вдоль лесного массива
27	28	граница проходит вдоль лесного массива
28	29	-
29	30	-
30	31	-
31	32	-
32	33	граница проходит вдоль лесного массива
33	34	граница проходит вдоль лесного массива
34	35	граница проходит вдоль лесного массива
35	36	граница проходит вдоль лесного массива
36	37	граница проходит вдоль лесного массива
37	38	-
38	39	-
39	40	-

КАРТА (ПЛАН)
 населенный пункт поселок Волковский Иткульского сельсовета Чулымского района
 Новосибирской области

(наименование объекта землеустройства)

Сведения о местоположении границ объекта землеустройства

3. Сведения о характерных точках части (частей) границы объекта землеустройства

4. Сведения о частях границ объекта землеустройства, совпадающих с местоположением внешних границ природных объектов и (или) объектов искусственного происхождения

Описание прохождения части границ

Обозначение части границ
 от точки до точки

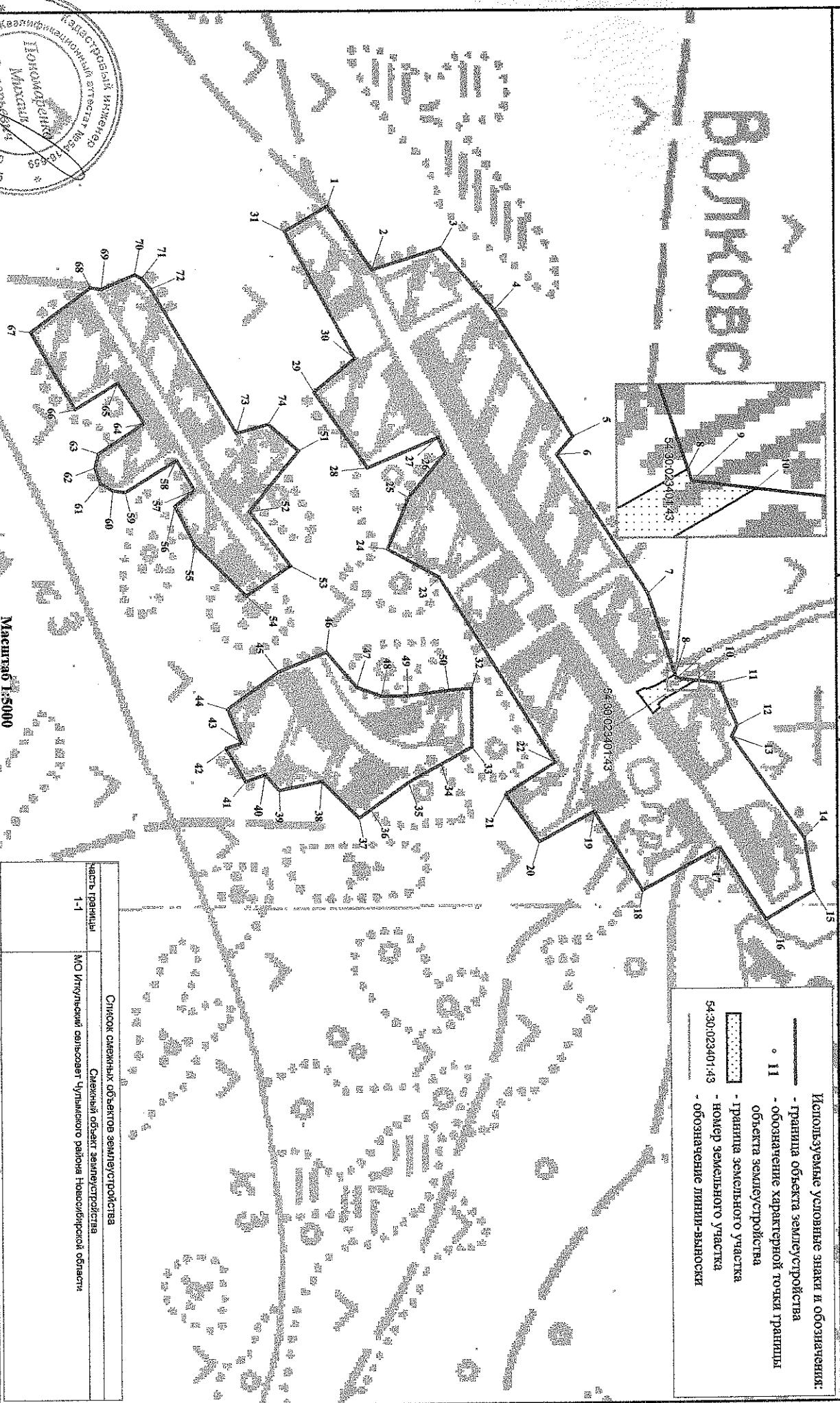
40	41	-
41	42	-
42	43	-
43	44	-
44	45	-
45	46	-
46	47	-
47	48	граница проходит вдоль лесного массива
48	49	граница проходит вдоль лесного массива
49	50	граница проходит вдоль лесного массива
50	32	граница проходит вдоль лесного массива
51	52	граница проходит вдоль лесного массива
52	53	граница проходит вдоль лесного массива
53	54	граница проходит вдоль лесного массива
54	55	граница проходит вдоль лесного массива
55	56	граница проходит вдоль лесного массива
56	57	граница проходит вдоль лесного массива
57	58	граница проходит вдоль лесного массива
58	59	граница проходит вдоль лесного массива
59	60	-
60	61	-
61	62	-
62	63	-
63	64	-
64	65	-
65	66	-
66	67	-
67	68	-
68	69	-
69	70	-
70	71	-
71	72	-
72	73	-
73	74	-
74	74	-

КАРТА (ПЛАН)

населенный пункт поселок Волковский Иткульского сельсовета Чулымского района Новосибирской области

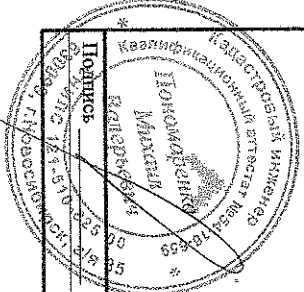
План границ объекта землеустройства

Волковск



- Использовать условные знаки и обозначения:
- граница объекта землеустройства
 - обозначение характерной точки границы объекта землеустройства
 - граница земельного участка
 - номер земельного участка
 - обозначение линии-выноски

Список смежных объектов землеустройства	
часть границы	Смежный объект землеустройства
1-1	МО Иткульский сельсовет Чулымского района Новосибирской области



Подпись Поломарченко М.В.

Дата "2" февраля 2017 г.

Масштаб 1:5000

Пронумеровано,
Пронумеровано

№ 12

Понюмаренко М.В.

2017г.

