


**Землеустроительное дело № 07-0-5400/355**

**По описанию местоположения границ**

**населенного пункта село Новоиткульское**

**Иткульского сельсовета Чулымского района Новосибирской области**

**Исполнитель работ:**



**ООО «СибПроектНИИ»**

**Кадастровый инженер**



**Пonomаренко М.В.**

**г. Новосибирск  
2017г.**

## СОДЕРЖАНИЕ

№ п/п	Наименование документов и материалов	Номера страниц
1.	Пояснительная записка	3
2.	Генеральный план МО Иткульский сельсовет Чулымского района Новосибирской области. Карта комплексной оценки территории, зон с особыми условиями использования территорий, территорий, подверженных риску возникновения чрезвычайных ситуаций природного и техногенного характера. М 1: 25000	4
3.	Фрагмент из «Генеральный план МО Иткульский сельсовет Чулымского района Новосибирской области. Карта комплексной оценки территории, зон с особыми условиями использования территорий, территорий, подверженных риску возникновения чрезвычайных ситуаций природного и техногенного характера. М 1: 25000»	5
4.	Решение двадцатой сессии Совета депутатов Иткульского сельсовета Чулымского района Новосибирской области от 25.04.2013г. № 7 «Об утверждении проекта генерального плана муниципального образования Иткульского сельсовета Чулымского района Новосибирской области»	6
5.	Распоряжение администрации Иткульского сельсовета Чулымского района Новосибирской области от 25.11.2015г. № 41-р «О вступлении в должность главы Иткульского сельсовета Новосибирской области Чулымского района»	7
6.	Периодическое печатное издание Иткульского сельсовета от 30.04.2013г № 7 «Собеседник»	8
7.	Кадастровый план территории	9
8.	КАРТА (ПЛАН) населенный пункт село Новоиткульское Иткульского сельсовета Чулымского района Новосибирской области	10

## ПОЯСНИТЕЛЬНАЯ ЗАПИСКА

Работы по описанию границ населенного пункта село Новоиткульское Иткульского сельсовета Чулымского района Новосибирской области выполнены на основании муниципального контракта от 15.08.2016 г. № б/н.

В качестве исходных материалов использованы:

- Генеральный план муниципального образования Иткульского сельсовета Чулымского района Новосибирской области, утвержденный решением двадцатой сессии Совета депутатов Иткульского сельсовета Чулымского района Новосибирской области от 25.04.2013г. № 7;

- Растры сельскохозяйственных карт. М 1:25000. Год создания 1985. Обновление не проводилось, ВИСХАГИ;

- Кадастровый план территории квартала 54:30:026601.

В землеустроительном деле описана граница населенного пункта село Новоиткульское Иткульского сельсовета Чулымского района Новосибирской области в соответствии с Приказом Минэкономразвития РФ от 03.06.2011 г. № 267 «Об утверждении порядка описания местоположения границ объектов землеустройства».

Координаты характерных точек определены в системе координат МСК, НСО, 3 зона.

В результате описания местоположения границы объекта землеустройства подготовлена карта (план) объекта землеустройства в бумажном виде в составе землеустроительного дела и в виде электронного документа в порядке, установленном Постановлением Правительства РФ от 30.07.2009 г. № 621 «Об утверждении формы карты (плана) объекта землеустройства и требований к ее составлению».

Экземпляр землеустроительного дела представлен на регистрацию в государственный фонд данных.

Граница населенного пункта село Новоиткульское от т.1 до т.16 проходит вдоль береговой линии озера Иткуль, от т.16 до т.17 проходит вдоль полевой дороги, от т.17 до т.21 проходит вдоль автомобильной дороги, от т.21 до т.40 проходит вдоль полевой дороги, от т.40 до т.51 проходит вдоль лесного массива, от т.51 до т.52 проходит через автомобильную дорогу, от т.52 до т.1 проходит вдоль полевой дороги.

Кадастровый инженер

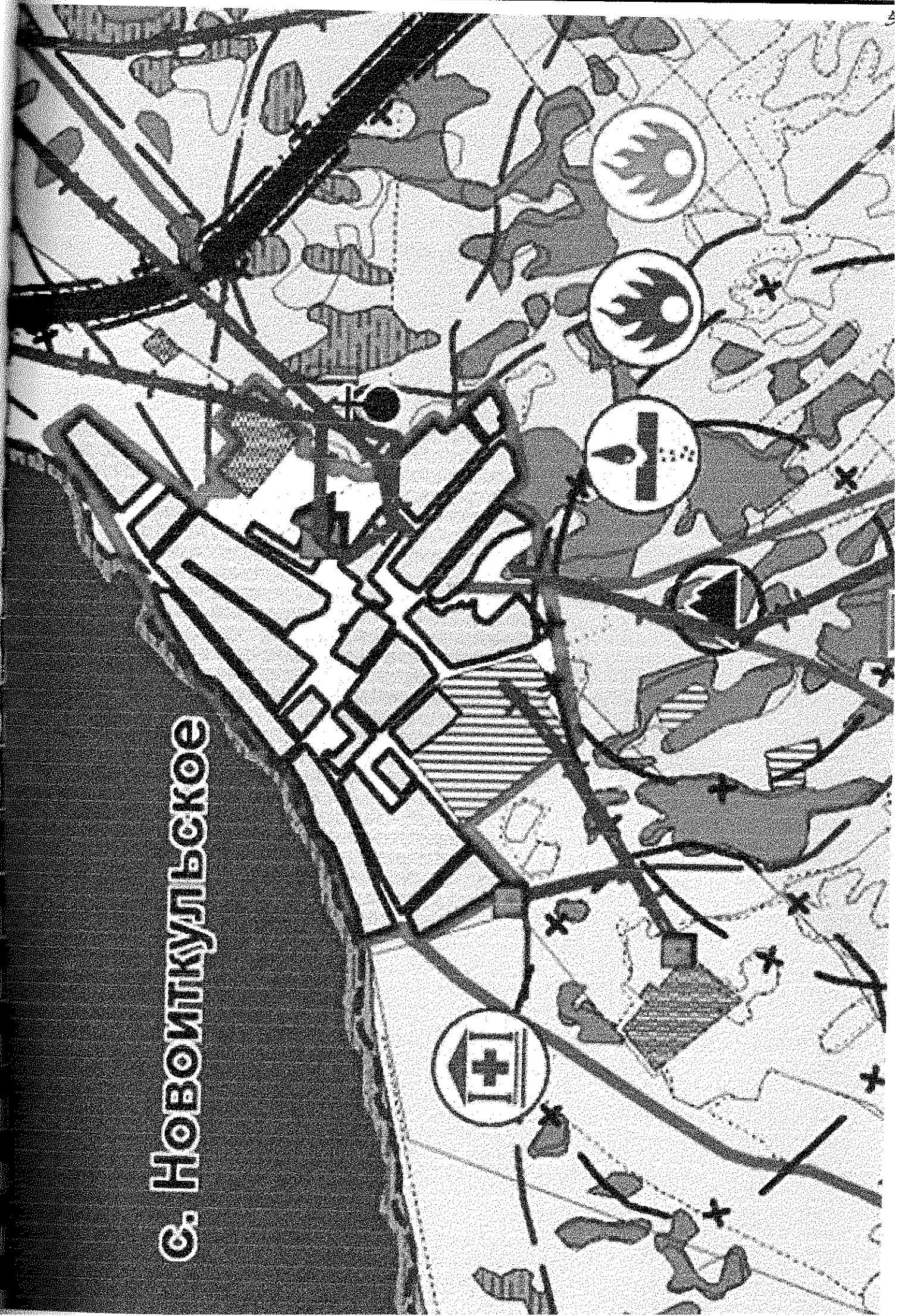


Пономаренко М.В.





с. Новоткульское



Совет депутатов Иткульского сельсовета  
Чулымского района Новосибирской области

РЕШЕНИЕ № 7

двадцатой сессии четвертого созыва

25.04.2013г.

с. Новоиткульское


Об утверждении проекта генерального плана муниципального образования Иткульского сельсовета Чулымского района Новосибирской области.

Заслушав и обсудив доклад зам.главы муниципального образования Иткульского сельсовета Борисовского С.В. по проекту генерального плана МО Иткульского сельсовета СИБНИИ Градостроительства. Проект генерального плана Иткульского сельсовета обсужден на публичных слушаниях и опубликован в газете «Собеседник», размещен на официальном сайте муниципального образования Иткульский сельсовет.

Совет депутатов Иткульского сельсовета решил:

1. Утвердить проект генерального плана муниципального образования Иткульского сельсовета Чулымского района Новосибирской области /прилагается/
2. Решение по утверждению проекта генерального плана МО Иткульского сельсовета вступает в силу после подписания главой и опубликования в газете «Собеседник»

Глава Иткульского сельсовета



А.В.Кулаков

7

**АДМИНИСТРАЦИЯ ИТКУЛЬСКОГО СЕЛЬСОВЕТА  
ЧУЛЫМСКОГО РАЙОНА НОВОСИБИРСКОЙ ОБЛАСТИ**

**РАСПОРЯЖЕНИЕ**

от 25 ноября 2015 г.

с. Новоиткульское

№41-р

**О вступлении в должность главы Иткульского сельсовета  
Новосибирской области Чулымского района**

Руководствуясь статьёй 36 Федерального закона от 6 октября 2003 года №131-ФЗ «Об общих принципах организации местного самоуправления в Российской Федерации», Уставом Иткульского сельсовета Чулымского района Новосибирской области, решением Совета депутатов Иткульского сельсовета Чулымского района Новосибирской области от 25.11.2015 г. №1 «Об избрании главы Иткульского сельсовета Чулымского района Новосибирской области»,

1. Вступаю в должность главы Иткульского сельсовета Чулымского района Новосибирской области с 25 ноября 2015г.
2. Настоящее распоряжение является основанием для внесения в трудовую книжку соответствующей записи о работе.
3. Опубликовать настоящее распоряжение в соответствии с Уставом Иткульского сельсовета Чулымского района Новосибирской области в местной газете «Собеседник»

Глава Иткульского сельсовета

Чулымского района Новосибирской области



А.В.Кулаков



от 30 апреля 2013 года № 7

# Собеседник

Орган Совета депутатов и администрации Иткульского сельсовета

Совет депутатов Иткульского сельсовета  
Чулымского района Новосибирской области

РЕШЕНИЕ № 7

двадцатой сессии четвертого созыва

25.04.2013г.

с. Новоиткульское


Об утверждении проекта генерального плана муниципального образования Иткульского сельсовета Чулымского района Новосибирской области.

Заслушав и обсудив доклад зам. главы муниципального образования Иткульского сельсовета Борисовского С.В. по проекту генерального плана МО Иткульского сельсовета СИБНИИ Градостроительства. Проект генерального плана Иткульского сельсовета обсужден на публичных слушаниях и опубликован в газете «Собеседник», размещен на официальном сайте муниципального образования Иткульский сельсовет.

Совет депутатов Иткульского сельсовета решил:

1. Утвердить проект генерального плана муниципального образования Иткульского сельсовета Чулымского района Новосибирской области /прилагается/
2. Решение по утверждению проекта генерального плана МО Иткульского сельсовета вступает в силу после подписания главой и опубликования в газете «Собеседник»

Глава Иткульского сельсовета



А.В.Кулаков



КАДАСТРОВЫЙ ПЛАН ТЕРРИТОРИИ

24.08.2016 г № 54:30:026601

1		Номер кадастрового квартала: 54:30:026601			Лист № 1	Всего листов 6607
2		Площадь кадастрового квартала: 55176,20 Га				
3		Общие сведения о земельных участках в кадастровом квартале:				
Номер п/п	Кадастровый номер земельного участка	Адрес (описание местоположения)	Категория земель	Разрешенное использование	Площадь, кв.м	Кадастровая стоимость (руб)
1	2	3	4	5	6	7
1	54:30:026601:1	Местоположение установлено относительно ориентира, расположенного в границах участка. Ориентир участок полосы отвода Западно-Сибирской железной дороги от восточной границы г. Чулыма (3204 км+920 м) до 3206 км +500 м. Почтовый адрес ориентира: обл. Новосибирская, р-н Чулымский	Земли промышленности, энергетики, транспорта, связи, радиовещания, телевидения, информатики, земли для обеспечения космической деятельности, земли обороны, безопасности и земли иного специального назначения	Для обеспечения деятельности организации и эксплуатации объектов железнодорожного транспорта	445186	298274.62
2	54:30:026601:2	Местоположение установлено относительно ориентира, расположенного за пределами участка. Ориентир здание с/совета Новоиткульское. Участок находится примерно в 6,9 км от ориентира по направлению на восток. Почтовый адрес ориентира: обл. Новосибирская, р-н Чулымский, МО Иткульский сельсовет	Земли сельскохозяйственного назначения	Для учебных целей	560000 +/-524	761600
3	54:30:026601:3	Местоположение установлено относительно ориентира, расположенного в границах участка. Ориентир участок полосы отвода Западно-Сибирской железной дороги (от 3206 км+500 м до 3207 км). Почтовый адрес ориентира: обл. Новосибирская, р-н Чулымский	Земли промышленности, энергетики, транспорта, связи, радиовещания, телевидения, информатики, земли для обеспечения космической деятельности, земли обороны, безопасности и земли иного специального назначения	обеспечение деятельности организации и эксплуатации объектов железнодорожного транспорта	101418	67950.06
4	54:30:026601:4	Местоположение установлено относительно ориентира, расположенного в границах участка. Ориентир участок полосы отвода Западно-Сибирской железной дороги (от 3207 км до 3218 км). Почтовый адрес ориентира: обл. Новосибирская, р-н Чулымский	Земли промышленности, энергетики, транспорта, связи, радиовещания, телевидения, информатики, земли для обеспечения космической деятельности, земли обороны, безопасности и земли иного специального назначения	обеспечение деятельности организации и эксплуатации объектов железнодорожного транспорта	1201642	805100.14
5	54:30:026601:5 (входит в единое землепользование 54:30:026601:1738)	Местоположение установлено относительно ориентира, расположенного в границах участка. Ориентир Линия электропередачи ВЛ-220 кВ (№242) от ПС Дружная до ПС Чулымская (оп.159-205). Почтовый адрес ориентира: обл. Новосибирская, р-н Чулымский, МО Иткульского сельсовета	Земли промышленности, энергетики, транспорта, связи, радиовещания, телевидения, информатики, земли для обеспечения космической деятельности, земли обороны, безопасности и земли иного специального назначения	Используется в целях размещения и использования по назначению объекта энергетики	46	30.82

Начальник отдела  
(наименование должности)

М.П.

(подпись)

/ Н.В. Рейн /  
(инициалы, фамилия)

Всего листов 11

**КАРТА (ПЛАН)**

населенный пункт село Новоиткульское Иткульского сельсовета Чулымского района  
Новосибирской области  
(наименование объекта землеустройства)

**Титульный лист**

**1. Сведения о заказчике землеустроительных работ:**

О физическом лице:

Фамилия, имя, отчество (отчество указывается при наличии) –

О юридическом лице, органе государственной власти, органе местного самоуправления:  
Полное наименование Администрация Иткульского сельсовета Чулымского района  
Новосибирской области.

Страна регистрации (инкорпорации) (указывается в отношении иностранного  
юридического лица)

Фамилия и инициалы уполномоченного представителя, его должность, реквизиты  
доверенности (если представитель действует по доверенности) Кулаков А.В. – Глава  
Иткульского сельсовета

Подпись Кулаков А.В.

Дата « 7 » апреля 2017г.

Место для оттиска печати заказчика

**2. Сведения об исполнителе землеустроительных работ:**

Об индивидуальном предпринимателе: \_\_\_\_\_

Фамилия, имя, отчество (отчество указывается при наличии) \_\_\_\_\_

Идентификационный номер налогоплательщика \_\_\_\_\_

Контактный телефон и почтовый адрес \_\_\_\_\_

Номер квалификационного аттестата кадастрового инженера (если исполнителем является  
кадастровый инженер) –

О юридическом лице:

Полное наименование Общество с ограниченной ответственностью  
«СибПроектНИИ»

Основной государственный регистрационный номер ОГРН 1145476030358

Контактный телефон и почтовый адрес 630132, г. Новосибирск, улица Челюскинцев, 44/2,  
оф. 208 тел.: 8(383)209- 10- 57

Фамилия и инициалы уполномоченного представителя юридического лица, его должность,  
реквизиты доверенности (если представитель действует по доверенности) Пономаренко  
М.В. – генеральный директор

Сведения о кадастровом инженерере Пономаренко М.В. номер квалификационного  
аттестата 54-16-659

контактный телефон 8(383)209- 10- 57

Подпись Пономаренко М.В.

Дата « 7 » апреля 2017г.

Место для оттиска печати лица, составившего карту (план) объекта землеустройства

**КАРТА (ПЛАН)**

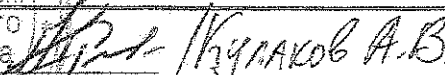
населенный пункт село Новоиткульское Иткульский сельсовет Чулымского района Новосибирской области

(наименование объекта землеустройства)

**Титульный лист****3. Сведения о согласовании карты (плана) объекта землеустройства:**

Полное наименование органа (организации), с которым осуществляется согласование, фамилия и инициалы уполномоченного лица, его должность Администрация Иткульского сельсовета Чулымского района Новосибирской области. Кулаков А.В. - Глава Иткульского сельсовета.

Реквизиты письма (дата и номер, если согласование оформлено в виде письма) \_\_\_\_\_ = \_\_\_\_\_

Иткульского сельсовета  Дата « 7 » апреля 2017г.

Место для оттиска печати органа (организации), с которым осуществляется согласование

**4. Информация о передаче карты (плана) объекта землеустройства в государственный фонд данных, полученных в результате проведения землеустройства:**Регистрационный № 04-0-5400/355

Дата передачи « 3 » мая 2017г.

Управление Федеральной службы государственной регистрации, кадастра и картографии по Новосибирской области

(наименование органа (организации), осуществляющего хранение землеустроительной документации)

<b>КАРТА (ПЛАН)</b> <b>населенный пункт село Новоиткульское Иткульского сельсовета Чулымского района</b> <b>Новосибирской области</b> (наименование объекта землеустройства)		
<b>№ п/п</b>	<b>Содержание</b>	<b>Номера листов</b>
<b>1</b>	<b>2</b>	<b>3</b>
1.	Основания для проведения землеустроительных работ и исходные данные	4
2.	Сведения об объекте землеустройства	5
3.	Сведения о местоположении границ объекта землеустройства	6
4.	Сведения о местоположении измененных (уточненных) границ объекта землеустройства	10
5.	План границ объекта землеустройства	11



**КАРТА (ПЛАН)**  
**населенный пункт село Новоткульское Иткульского сельсовета Чулымского района**  
**Новосибирской области**

(наименование объекта землеустройства)

**Основания для проведения землеустроительных работ и исходные данные**

**Перечень документов**

№ п/п	Наименование и реквизиты документа	Сведения об органе (организации), подготовившем или принявшем документ
1	2	3
1.	Муниципальный контракт от 15.08.2016 г. № б/н	Администрация Иткульского сельсовета Чулымского района Новосибирской области
2.	Растры сельскохозяйственных карт. Масштаб 1:25000. Год создания 1985. Обновление не проводилось.	ВИСХАГИ
3.	Решение двадцатой сессии Совета депутатов Иткульского сельсовета Чулымского района Новосибирской области от 25.04.2013г. № 7 «Об утверждении проекта генерального плана муниципального образования Иткульского сельсовета Чулымского района Новосибирской области»	Совет депутатов Иткульского сельсовета Чулымского района Новосибирской области (Четвертого созыва)
4.	Генеральный план МО Иткульский сельсовет Чулымского района Новосибирской области. Карта комплексной оценки территории, зон с особыми условиями использования территорий, территорий, подверженных риску возникновения чрезвычайных ситуаций природного и техногенного характера. М 1: 25000	ОАО «СибНИИ градостроительства»
5.	Периодическое печатное издание Иткульского сельсовета от 30.04.2013г № 7 «Собеседник»	Администрация Иткульского сельсовета Чулымского района Новосибирской области; Совет депутатов Иткульского сельсовета Чулымского района Новосибирской области
6.	Кадастровый план территории от: 24.08.2016 г № 54/201/16-434525	Филиал ФГБУ «Федеральная кадастровая палата Федеральной службы государственной регистрации, кадастра и картографии» по Новосибирской области

**КАРТА (ПЛАН)****населенный пункт село Новоиткульское Иткульского сельсовета Чулымского района Новосибирской области**

(наименование объекта землеустройства)

**Сведения об объекте землеустройства**

<b>№ п/п</b>	<b>Характеристики объекта землеустройства</b>	<b>Описание характеристик</b>
<b>1</b>	<b>2</b>	<b>3</b>
1.	Местоположение объекта землеустройства	Новосибирская область, Чулымский район, Иткульский сельсовет, граница села Новоиткульское
2.	Площадь объекта землеустройства $\pm$ величина погрешности определения площади ( $P \pm \Delta P$ )	115,13 га $\pm$ 0,94 га
3.	Иные характеристики объекта землеустройства	-

## КАРТА (ПЛАН)

населенный пункт село Новоиткульское Иткульского сельсовета Чулымского района  
Новосибирской области

(наименование объекта землеустройства)

Сведения о местоположении границ объекта землеустройства

1. Система координат МСК НСО, зона 3

2. Сведения о характерных точках границ объекта землеустройства

Обозначение характерных точек границ	Координаты, м		Метод определения координат и средняя квадратическая погрешность положения характерной точки (M <sub>t</sub> ), м	Описание закрепления точки
	X	Y		
1	2	3	4	5
1	489916.04	3270315.82	Картометрический метод 2,50	-
2	489995.44	3270536.55	Картометрический метод 2,50	-
3	490092.17	3270697.76	Картометрический метод 2,50	-
4	490092.17	3270722.57	Картометрический метод 2,50	-
5	490131.85	3270794.47	Картометрический метод 2,50	-
6	490161.61	3270796.98	Картометрический метод 2,50	-
7	490382.41	3271027.63	Картометрический метод 2,50	-
8	490476.82	3271186.51	Картометрический метод 2,50	-
9	490485.24	3271180.44	Геодезический метод 0,10	-
10	490493.17	3271174.16	Геодезический метод 0,10	-
11	490503.35	3271184.57	Геодезический метод 0,10	-
12	490507.32	3271189.07	Геодезический метод 0,10	-
13	490499.29	3271194.05	Геодезический метод 0,10	-
14	490483.63	3271203.41	Геодезический метод 0,10	-
15	490642.84	3271466.61	Картометрический метод 2,50	-
16	490796.64	3271677.42	Картометрический метод 2,50	-
17	490702.36	3271746.86	Картометрический метод 2,50	-
18	490382.40	3271496.36	Картометрический метод 2,50	-
19	490367.48	3271533.58	Картометрический метод 2,50	-
20	490290.59	3271541.00	Картометрический метод 2,50	-
21	490350.15	3271588.14	Картометрический метод 2,50	-
22	490280.67	3271672.46	Картометрический метод 2,50	-
23	490335.27	3271719.60	Картометрический метод 2,50	-
24	490238.53	3271841.09	Картометрический метод 2,50	-
25	490154.18	3271774.15	Картометрический метод 2,50	-
26	490167.53	3271747.11	Картометрический метод 2,50	-
27	490100.03	3271692.88	Картометрический метод 2,50	-
28	490104.57	3271647.66	Картометрический метод 2,50	-
29	490072.32	3271640.24	Картометрический метод 2,50	-
30	490040.76	3271622.41	Картометрический метод 2,50	-
31	490015.27	3271600.51	Картометрический метод 2,50	-
32	489992.92	3271610.47	Картометрический метод 2,50	-
33	489950.75	3271585.63	Картометрический метод 2,50	-
34	489918.06	3271589.73	Картометрический метод 2,50	-
35	489911.07	3271590.60	Картометрический метод 2,50	-
36	489796.48	3271699.98	Картометрический метод 2,50	-
37	489747.36	3271746.85	Картометрический метод 2,50	-
38	489717.60	3271717.09	Картометрический метод 2,50	-
39	489675.89	3271757.19	Картометрический метод 2,50	-
40	489588.61	3271841.09	Картометрический метод 2,50	-

КАРТА (ПЛАН)				
населенный пункт село Новоткульское Иткульского сельсовета Чулымского района				
Новосибирской области				
(наименование объекта землеустройства)				
Сведения о местоположении границ объекта землеустройства				
1. Система координат МСК НСО, зона 3				
2. Сведения о характерных точках границ объекта землеустройства				
Обозначени е характерны х точек границ	Координаты, м		Метод определения координат и средняя квадратическая погрешность положения характерной точки (M <sub>t</sub> ), м	Описани е закрепле ния точки
	X	Y		
1	2	3	4	5
41	489559.41	3271784.43	Картометрический метод 2,50	-
42	489548.47	3271763.19	Картометрический метод 2,50	-
43	489539.96	3271726.98	Картометрический метод 2,50	-
44	489506.75	3271585.63	Картометрический метод 2,50	-
45	489558.82	3271531.08	Картометрический метод 2,50	-
46	489507.77	3271502.26	Картометрический метод 2,50	-
47	489464.58	3271466.60	Картометрический метод 2,50	-
48	489425.03	3271281.02	Картометрический метод 2,50	-
49	489340.55	3270881.28	Картометрический метод 2,50	-
50	489640.72	3270635.75	Картометрический метод 2,50	-
51	489496.81	3270486.95	Картометрический метод 2,50	-
52	489506.45	3270481.22	Картометрический метод 2,50	-
53	489764.72	3270320.77	Картометрический метод 2,50	-
54	489799.47	3270355.49	Картометрический метод 2,50	-
1	489916.04	3270315.82	Картометрический метод 2,50	-



## КАРТА (ПЛАН)

населенный пункт село Новоиткульское Иткульского сельсовета Чулымского района  
Новосибирской области

(наименование объекта землеустройства)

Сведения о местоположении границ объекта землеустройства

## 3. Сведения о характерных точках части (частей) границы объекта землеустройства

## 4. Сведения о частях границ объекта землеустройства, совпадающих с местоположением внешних границ природных объектов и(или) объектов искусственного происхождения

Обозначение части границ		Описание прохождения части границ
от точки	до точки	
1	2	граница проходит вдоль береговой линии озера Иткуль
2	3	граница проходит вдоль береговой линии озера Иткуль
3	4	граница проходит вдоль береговой линии озера Иткуль
4	5	граница проходит вдоль береговой линии озера Иткуль
5	6	граница проходит вдоль береговой линии озера Иткуль
6	7	граница проходит вдоль береговой линии озера Иткуль
7	8	граница проходит вдоль береговой линии озера Иткуль
8	9	граница проходит вдоль береговой линии озера Иткуль
9	10	граница проходит вдоль береговой линии озера Иткуль
10	11	граница проходит вдоль береговой линии озера Иткуль
11	12	граница проходит вдоль береговой линии озера Иткуль
12	13	граница проходит вдоль береговой линии озера Иткуль
13	14	граница проходит вдоль береговой линии озера Иткуль
14	15	граница проходит вдоль береговой линии озера Иткуль
15	16	граница проходит вдоль береговой линии озера Иткуль
16	17	-
17	18	граница проходит вдоль автомобильной дороги
18	19	граница проходит вдоль автомобильной дороги
19	20	граница проходит вдоль автомобильной дороги
20	21	граница проходит вдоль автомобильной дороги
21	22	-
22	23	-
23	24	-
24	25	-
25	26	-
26	27	-
27	28	-
28	29	-
29	30	-
30	31	-
31	32	-
32	33	-
33	34	-
34	35	-
35	36	-
36	37	-
37	38	-
38	39	-
39	40	-
40	41	граница проходит вдоль лесного массива

## КАРТА (ПЛАН)

населенный пункт село Новоиткульское Иткульского сельсовета Чулымского района  
Новосибирской области

(наименование объекта землеустройства)

Сведения о местоположении границ объекта землеустройства

3. Сведения о характерных точках части (частей) границы объекта землеустройства

4. Сведения о частях границ объекта землеустройства, совпадающих с местоположением внешних границ природных объектов и(или) объектов искусственного происхождения

Обозначение части границ		Описание прохождения части границ
от точки	до точки	
41	42	граница проходит вдоль лесного массива
42	43	граница проходит вдоль лесного массива
43	44	граница проходит вдоль лесного массива
44	45	граница проходит вдоль лесного массива
45	46	граница проходит вдоль лесного массива
46	47	граница проходит вдоль лесного массива
47	48	граница проходит вдоль лесного массива
48	49	граница проходит вдоль лесного массива
49	50	граница проходит вдоль лесного массива
50	51	граница проходит вдоль лесного массива
51	52	граница проходит через автомобильную дорогу
52	53	-
53	54	-
54	1	-

КАРТА (ПЛАН)


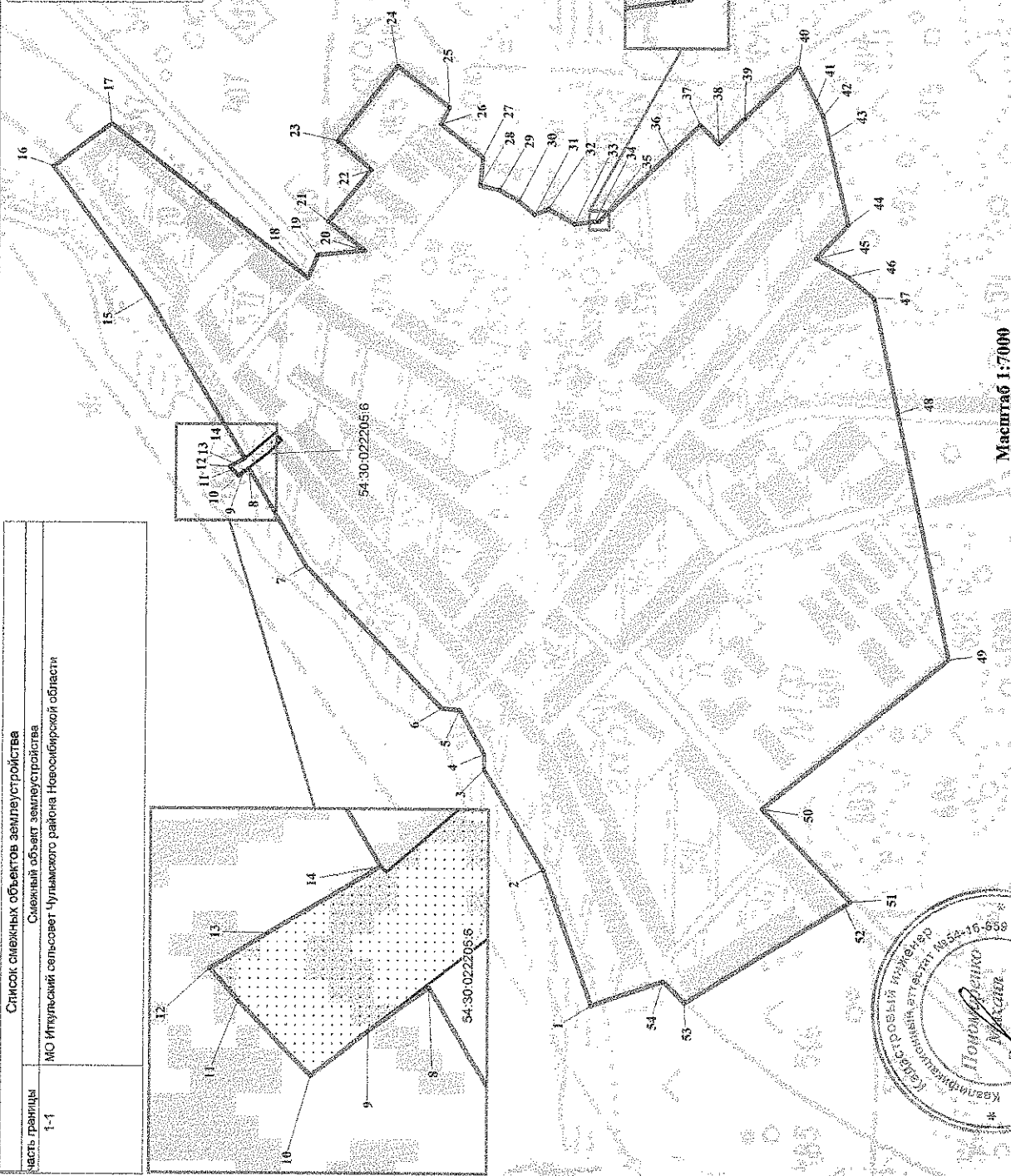
населенный пункт село Новоткульское Иткульского сельсовета Чулымского района Новосибирской области

План границ объекта землеустройства

часть границы 1-1	Список смежных объектов землеустройства Смежный объект землеустройства МО Иткульский сельсовет Чулымского района Новосибирской области
----------------------	--

Используемые условные знаки и обозначения:  
 - граница объекта землеустройства  
 - обозначение характерной точки границы объекта землеустройства  
 - граница земельного участка  
 - номер земельного участка  
 - обозначение линии-выноски

54:30:022205:6



Подпись *Иванович* Пономаренко М.В.

Дата *7* *Витрия* 2017 г.

Промислова

Протумеровано

Місто

Понимаренко М.В.

2017г.

Кандидат

Місто

2017г.

