



**СОВЕТ ДЕПУТАТОВ  
БАГАНСКОГО РАЙОНА  
НОВОСИБИРСКОЙ ОБЛАСТИ  
ЧЕТВЁРТОГО СОЗЫВА  
РЕШЕНИЕ  
шестой сессии**

от 28.04.2021 года

№ 49

О внесении изменений в решение 29 сессии Совета депутатов  
Баганского района Новосибирской области от 20.02.2019 года № 251  
«Об утверждении Правил землепользования и застройки Баганского  
сельсовета Баганского района Новосибирской области»

В соответствии с частью 8 ст.31 Градостроительного кодекса Российской Федерации в целях обеспечения исполнения требований ст.3 Федерального закона от 05.05.2014 № 131-ФЗ «О внесении изменений в Градостроительный кодекс Российской Федерации», п.15 ст.15 Федерального закона Российской Федерации от 06.10.2003 № 131-ФЗ «Об общих принципах организации местного самоуправления в Российской Федерации», приказом Министерства экономического развития Российской Федерации от 01.09.2014 года N540 «Об утверждении классификатора видов разрешенного использования земельных участков», руководствуясь Уставом Баганского района Новосибирской области, Регламентом Совета депутатов Баганского района Новосибирской области, Совет депутатов Баганского района Новосибирской области РЕШИЛ:

1. Внести изменения в решение 29 сессии Совета депутатов Баганского района Новосибирской области от 20.02.2019 года № 251 «Об утверждении Правил землепользования и застройки Баганского сельсовета Баганского района Новосибирской области», согласно Приложения №1.

2. Направить изменения в решение 29 сессии Совета депутатов Баганского района Новосибирской области от 20.02.2019 года № 251 «Об утверждении Правил землепользования и застройки Баганского сельсовета Баганского района Новосибирской области» Главе Баганского района Новосибирской области для подписания и опубликования.

3. Настоящее решение вступает в силу после его опубликования в периодическом печатном издании «Бюллетень органов местного самоуправления Баганского района».

Председатель Совета депутатов  
Баганского района  
Новосибирской области



А.Н.Синица

Изменения в решение 29 сессии Совета депутатов Баганского района  
Новосибирской области от 20.02.2019 года № 251  
«Об утверждении Правил землепользования и застройки Баганского  
сельсовета Баганского района Новосибирской области»

В Приложении №2 к решению 29 сессии Совета депутатов Баганского района Новосибирской области № 251 от 20.02.2019 года «Об утверждении Правил землепользования и застройки Баганского сельсовета Баганского района Новосибирской области» «Карта градостроительного зонирования территории Баганского сельсовета Баганского района Новосибирской области»:

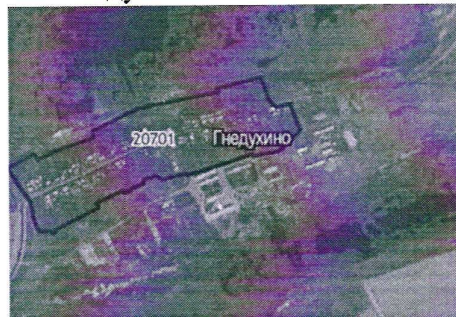
1. Установить в отношении земельных участков:
  - по ул. Мира, 37а с. Бочаниха, Баганского района площадью 273 кв. м;
  - по ул. Молодежная, 27а с. Гнедухино, Баганского района, площадью 276 кв. м;
  - по ул. Центральная, 10а с. Тычкино, Баганского района, площадью 106 кв.м;
  - по ул. Жемчужная, 42а с. Стретинка, Баганского района, площадью 109,0 кв.м, территориальную зону «Историко-культурная деятельность», выделив данные участки из территориальной зоны «Жилая зона».
2. Установить в отношении земельного участка 54:01:010111:30 площадью 2770 м2 территориальную зону сельскохозяйственного использования (Си), с разрешенным использованием земельного участка «Хранение и переработка сельскохозяйственной продукции», выделив из территориальной зоны «многофункциональная общественно-деловая зона (Ом)»

Планы земельных участков

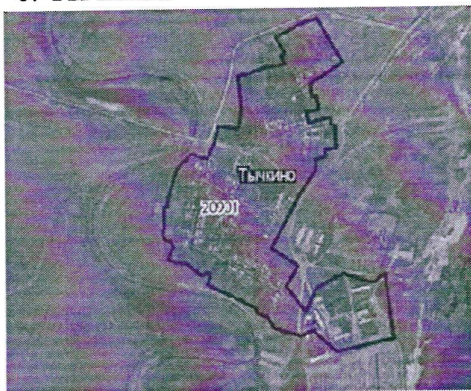
с. Бочаниха




с. Гнедухино



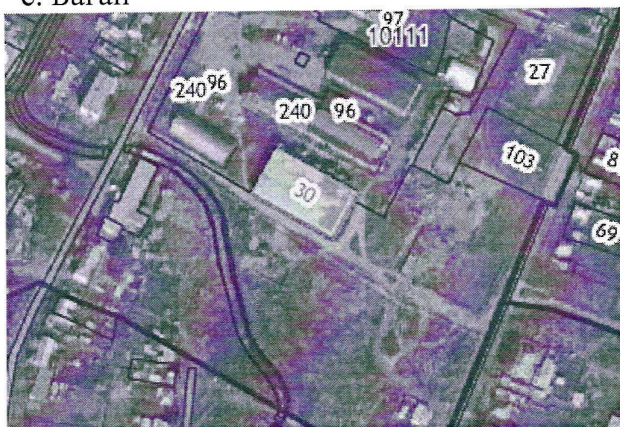
с. Тычкино



с. Стретинка



с. Баган



Глава Баганского района  
Новосибирской области



В.И.Бамбух

Новосибирская область,  
с.Баган, ул.М.Горького, 28  
28.04. 2021 г. № 14 нпа