



**ГЕОИД**

**Общество с ограниченной ответственностью «Геоид»**

ИНН 7453299007 КПП 745301001

тел. 8 (351) 750 76 56; моб. 8 (982) 111 29 16

e-mail: 7507656@mail.ru

www.geoid74.ru

454080, Челябинск, Свердловский пр-т 84 Б, офис 7.1

**Заказчик - Департамент имущества и земельных отношений Новосибирской области**

**Проект межевания территории кадастровых кварталов  
54:24:050901, 54:24:050902, 54:24:050903, 54:24:050904,  
54:24:050905, 54:24:050906, 54:24:050907, 54:24:050908,  
54:24:050909, 54:24:050910 расположенных в границах с.  
Сурково, Тогучинском р-не, Новосибирской области.**

**Проект межевания территории.  
Материалы по обоснованию проекта межевания территории.**

**Том 2.**

Управляющий ООО «Геоид»

Разработал



\_\_\_\_\_/Ярославцев В.В.

\_\_\_\_\_/Кочеткова М.А.


г. Челябинск

**2022 г.**



№ п/п	Наименование	Стр.
	<b>Раздел 3. Материалы по обоснованию проекта межевания территории. Графическая часть</b>	
1	Чертеж обоснования проекта межевания территории	3

Согласовано			

						09-22-ПМ			
Изм.	Колуч.	Лист	№ док.	Подп.	Дата				
Разраб.		Кочеткова М.А.		<i>М.А. Кочеткова</i>	09.22	Проект межевания территории. Материалы по обоснованию проекта межевания территории	Стадия	Лист	Листов
Управляющий		Ярославцев В.В.			09.22		П	1	1
							 <b>ГЕОИД</b>		



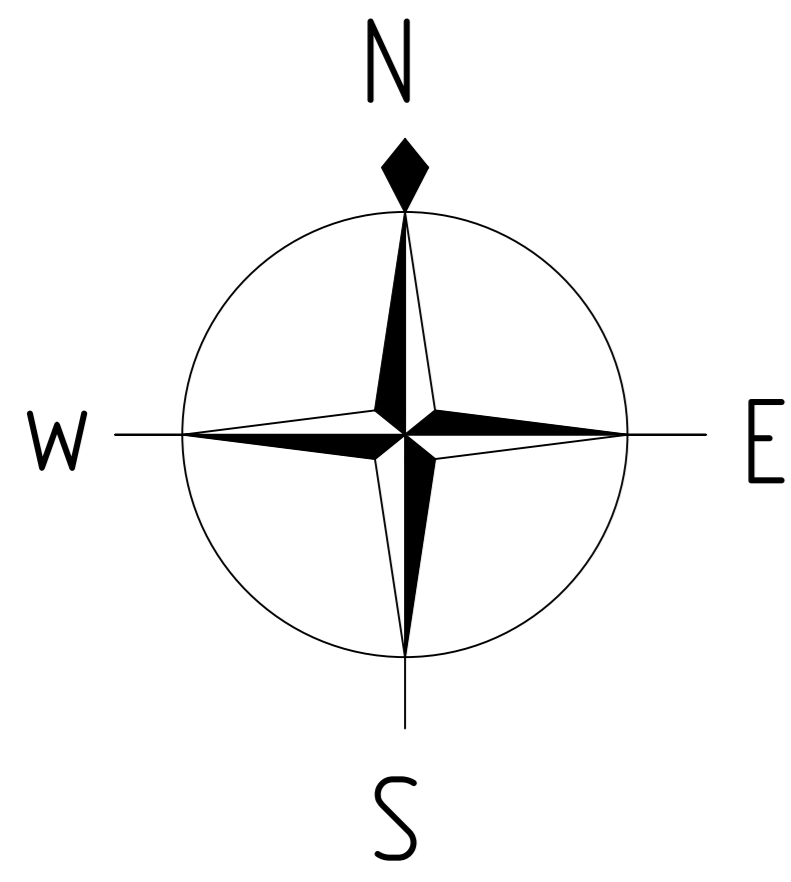
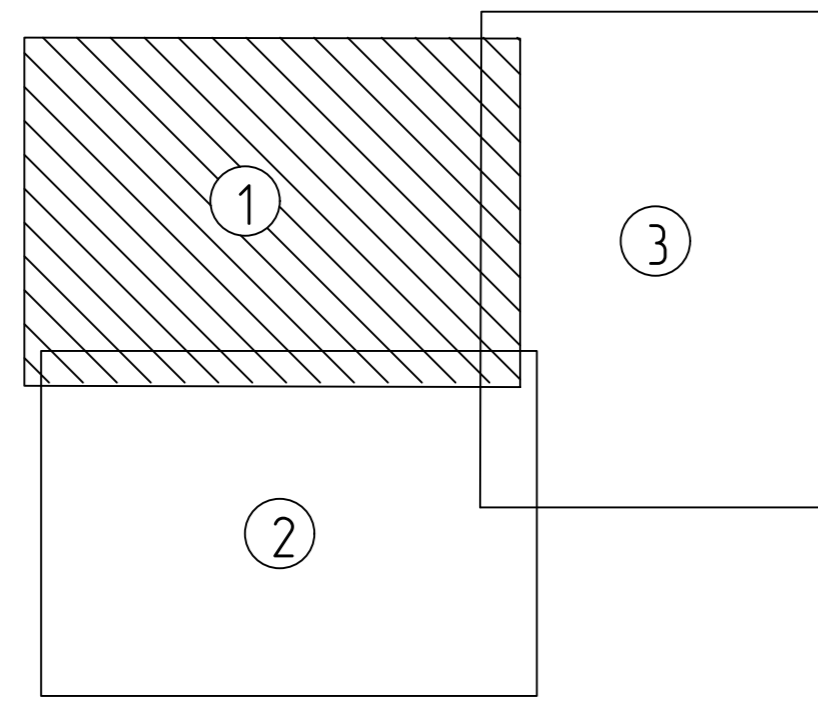


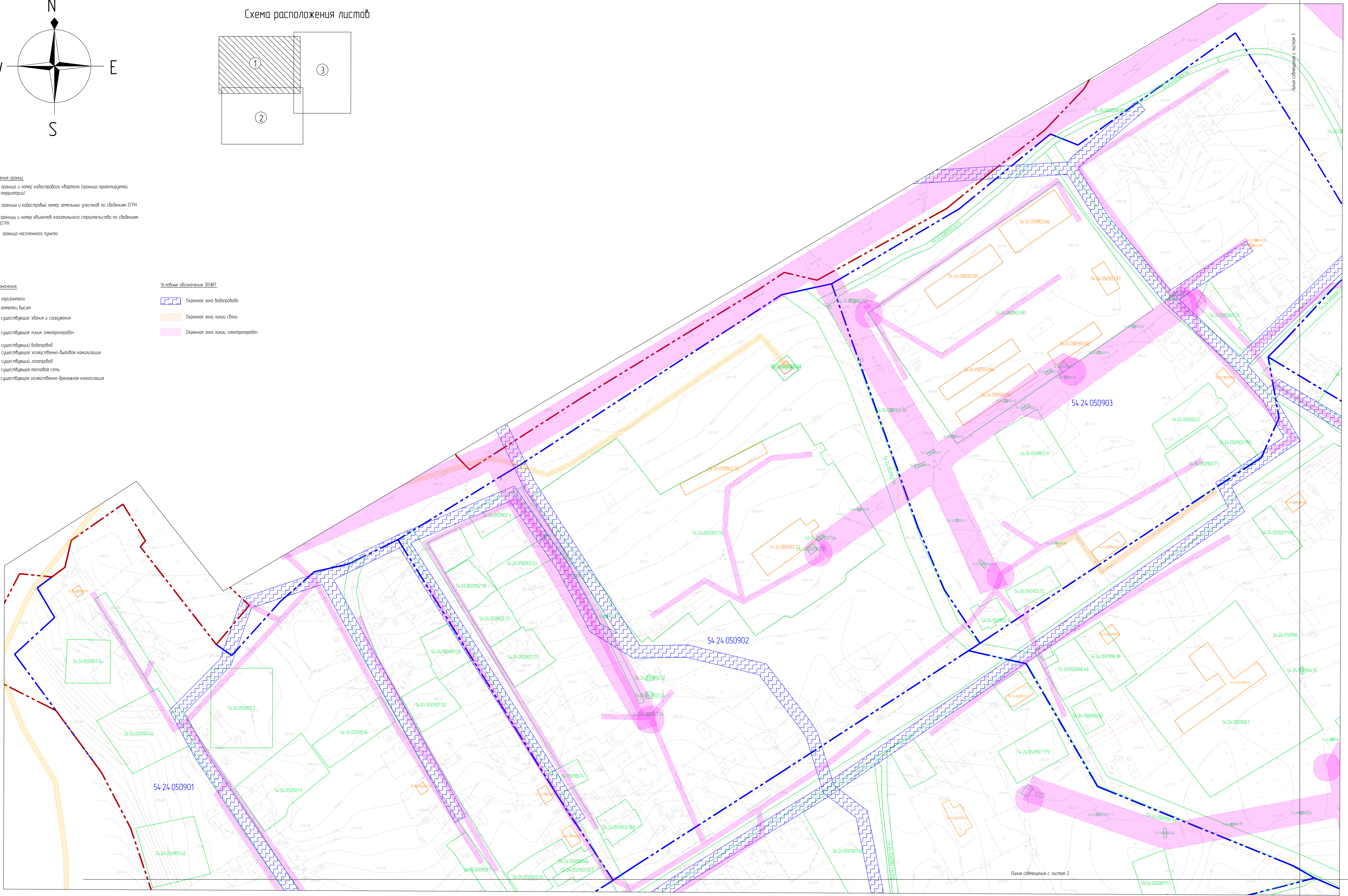
Схема расположения листов



- Условные обозначения границ:
- 54-24-0509001 граница и номер кадастрового квартала (граница проектируемой территории)
  - 54-24-05090546 границы и кадастровый номер земельных участков по сведениям ЕГРН
  - 54-05090276 границы и номера объектов капитального строительства по сведениям ЕГРН
  - граница населенного пункта

- Условные обозначения:
- горизонтали
  - отметки высот
  - существующие здания и сооружения
  - существующая линия электропередач
  - существующий водопровод
  - существующая хозяйственно-бытовая канализация
  - существующий газопровод
  - существующая тепловая сеть
  - существующая хозяйственно-фронтальная канализация

- Условные обозначения ЗОИПТ:
- Охранная зона водопровода
  - Охранная зона линии связи
  - Охранная зона линии электропередач



								09-22-191	
								Информация по территории проекта не является	
								обязательной для использования в проектах, финансируемых из средств бюджета Московской области, в границах территории, указанной в документах, содержащих сведения о кадастровых объектах, расположенных в границах с/п/з.	
Лист	Контур	Лист	№ листа	Дата	Время	Содержание	Состав	Лист	Листов
09-22-191	09-22-191	09-22-191	09-22-191	09-22-191	09-22-191	09-22-191	09-22-191	09-22-191	09-22-191
								Чертеж обоснования проекта не является обязательным для использования в проектах, финансируемых из средств бюджета Московской области, в границах территории, указанной в документах, содержащих сведения о кадастровых объектах, расположенных в границах с/п/з.	
								Чертеж обоснования проекта не является обязательным для использования в проектах, финансируемых из средств бюджета Московской области, в границах территории, указанной в документах, содержащих сведения о кадастровых объектах, расположенных в границах с/п/з.	
								Чертеж обоснования проекта не является обязательным для использования в проектах, финансируемых из средств бюджета Московской области, в границах территории, указанной в документах, содержащих сведения о кадастровых объектах, расположенных в границах с/п/з.	



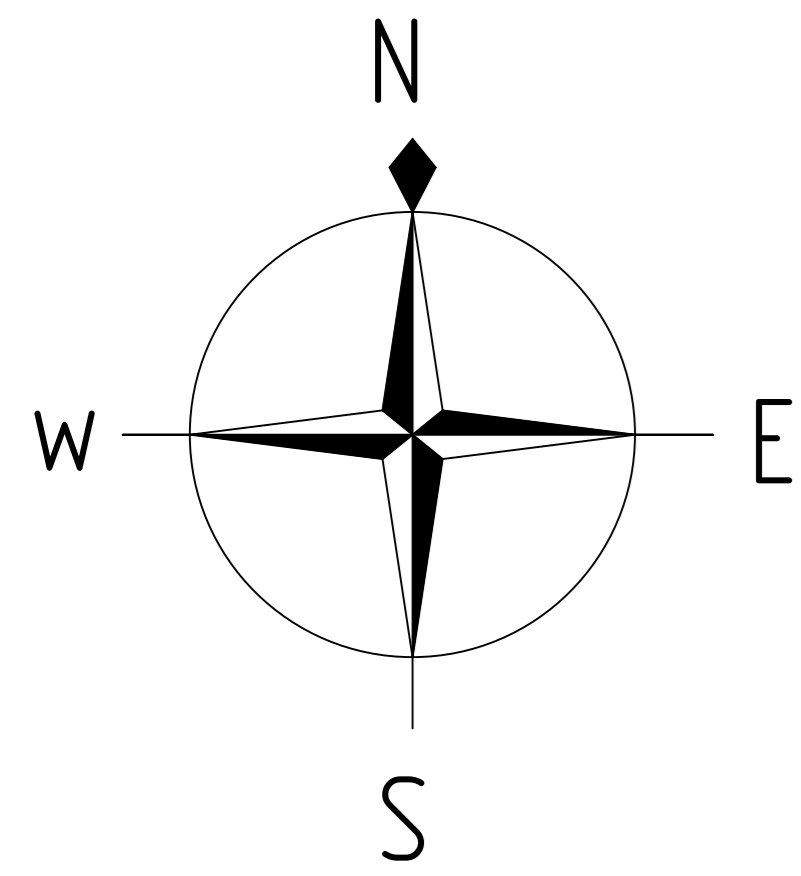
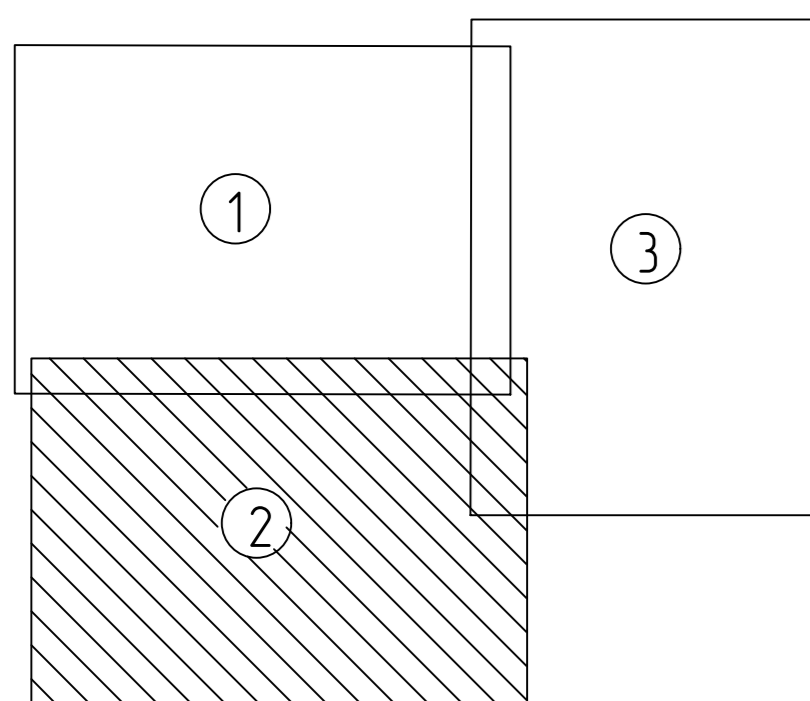


Схема расположения листов



Условные обозначения границ

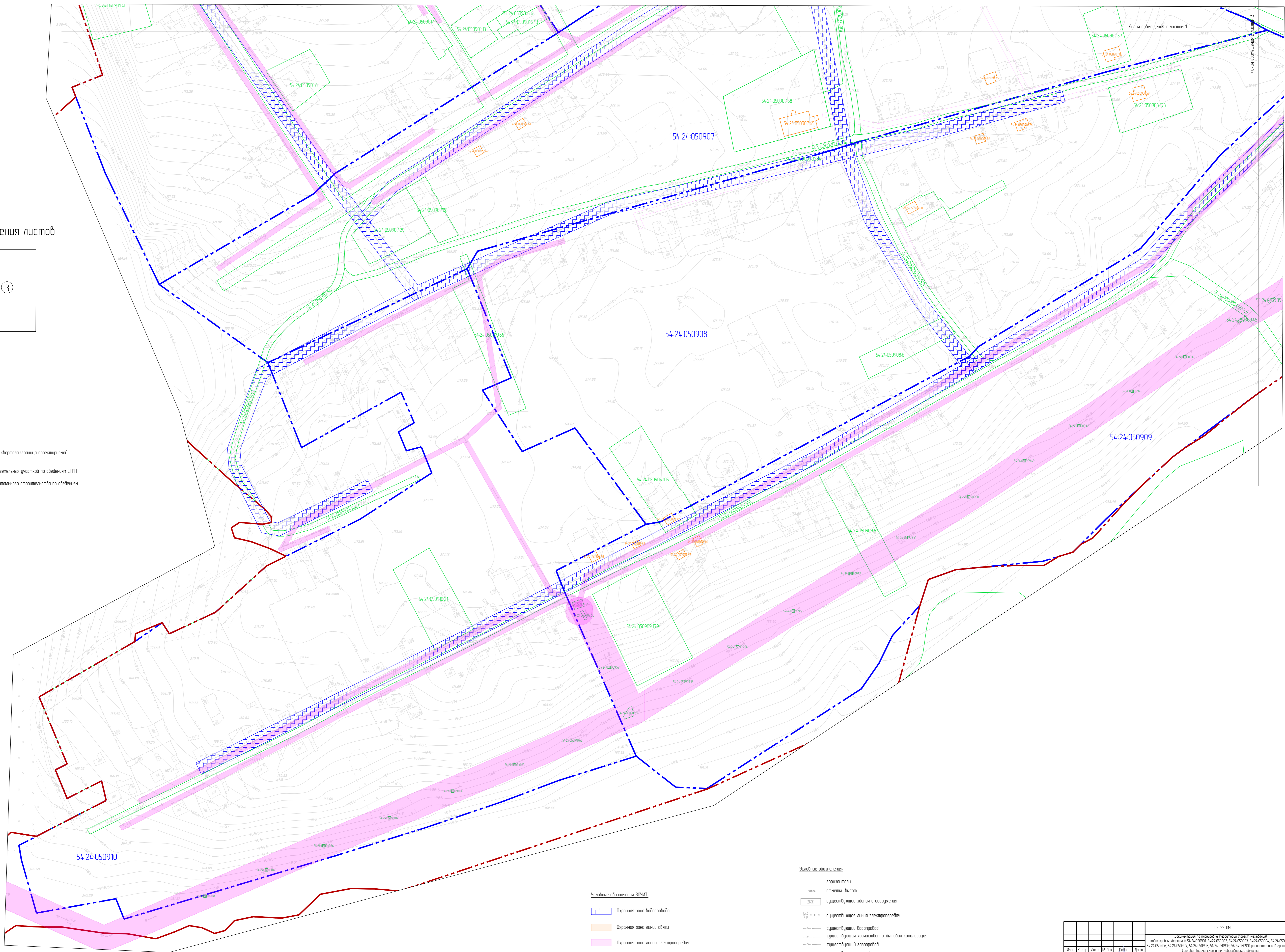
- 54-24-0509011 границы и номер кадастрового квартала (граница проекционной территории)
- 54-24-05090546 границы и кадастровый номер земельных участков по сведениям ЕГРН
- 54-24-05090278 границы и номер объектов капитального строительства по сведениям ЕГРН
- граница населенного пункта

Условные обозначения ЗОЗНП

- Охранная зона водоразбора
- Охранная зона линии связи
- Охранная зона линии электропередачи

Условные обозначения

- горизонтали
- o отметки высот
- существующие здания и сооружения
- существующая линия электропередачи
- существующий водоразбор
- существующая хозяйственно-вытесная канализация
- существующий газопровод
- существующая тепловая сеть
- существующая хозяйственно-дренажная канализация



						09-22-14		
						Информация по площадке территории проект территории		
						наделенный объектом 54-24-050901, 54-24-050902, 54-24-050903, 54-24-050904, 54-24-050905, 54-24-050906, 54-24-050907, 54-24-050908, 54-24-050909, 54-24-050910 расположенных в границах с		
						участков. Планировочный проект территории		
						Проект нежилых помещений. Итого: 1		
						Лист 2		
						Лист 3		
						Чертеж обоснования проекта нежилых помещений М1:000		



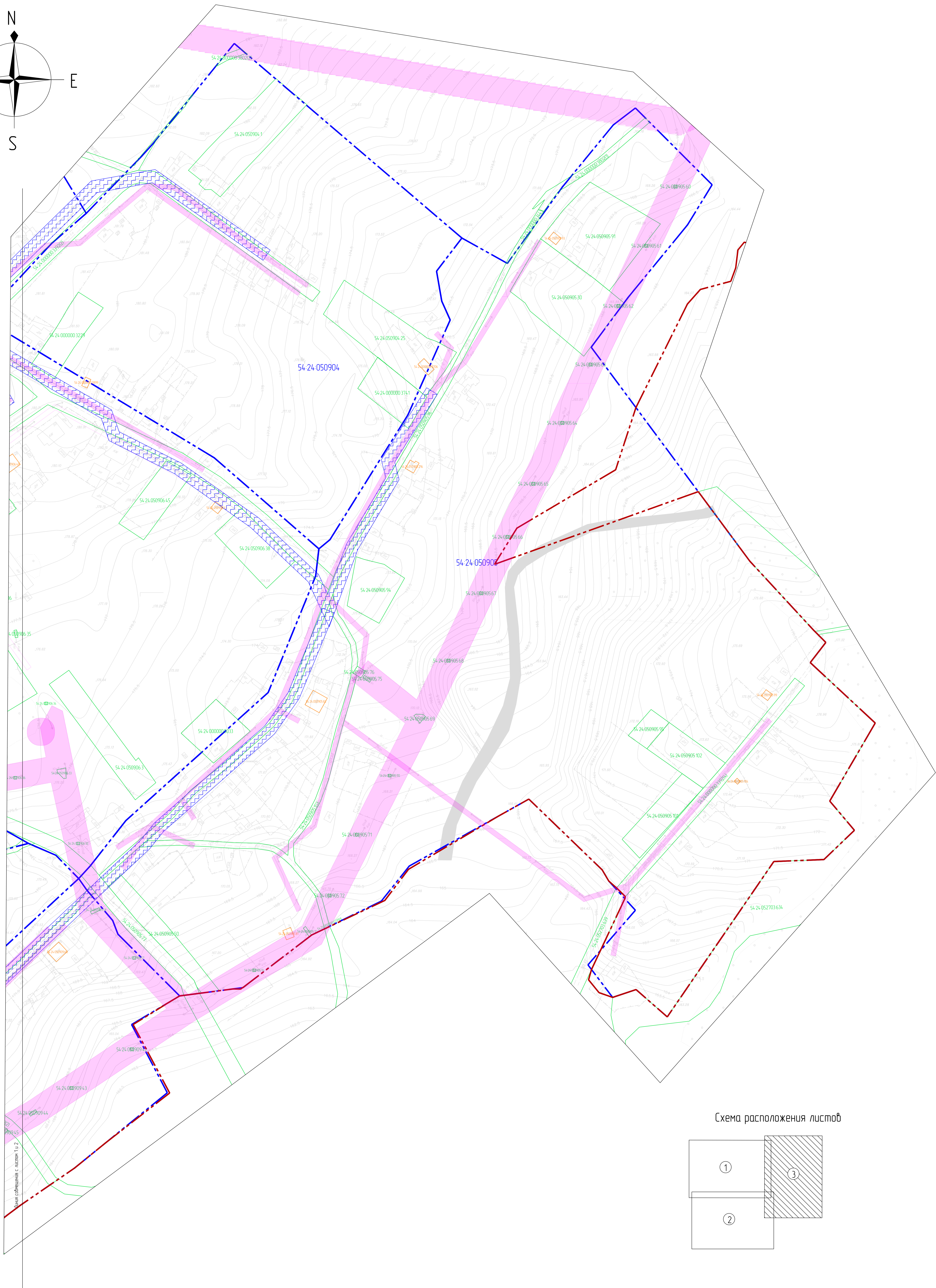
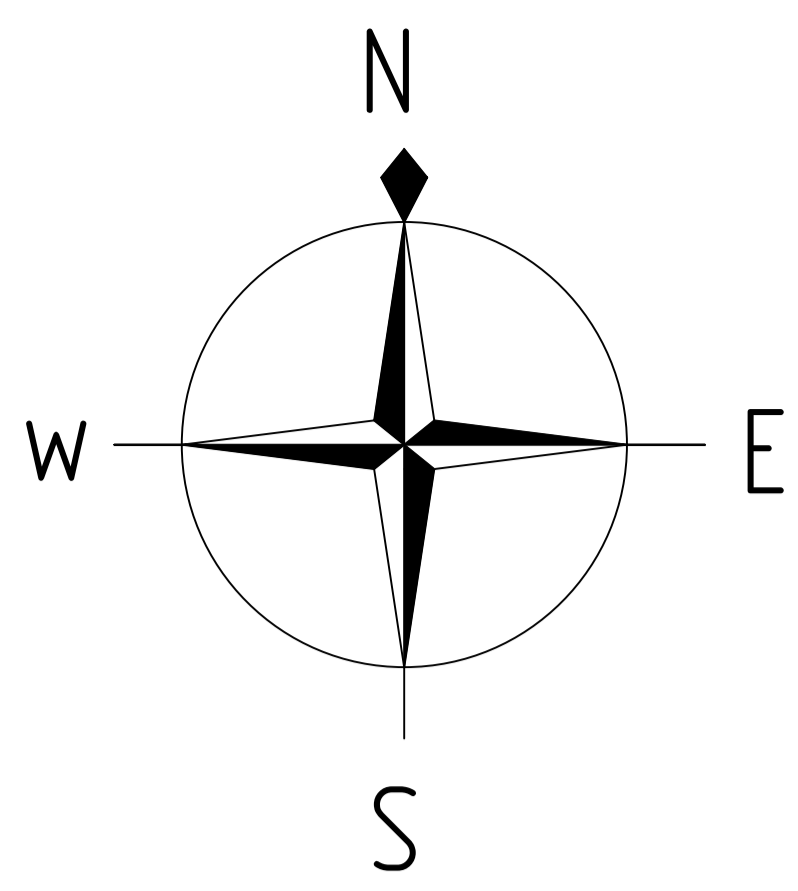
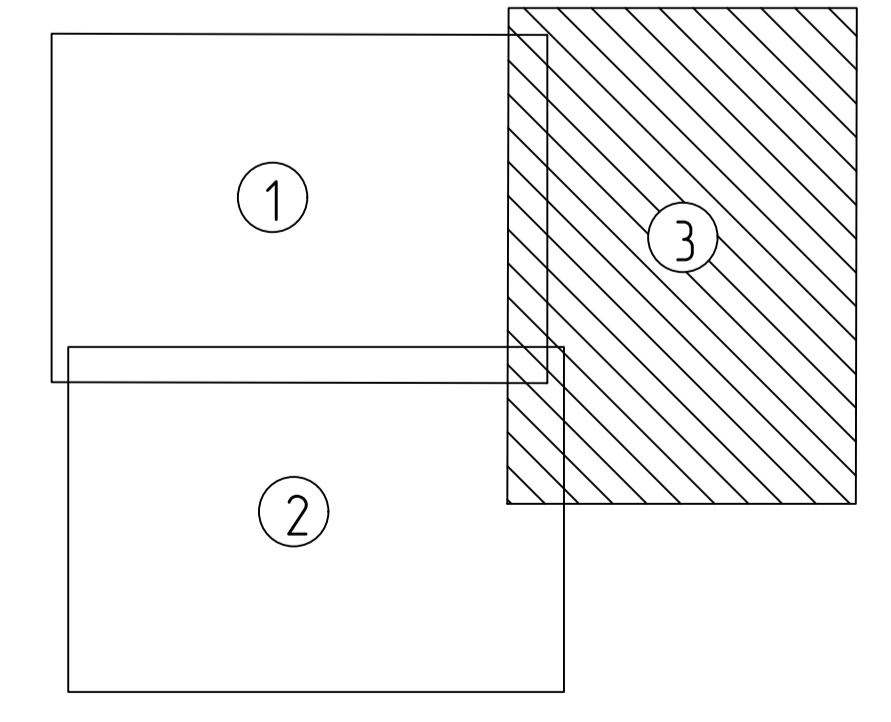


Схема расположения листов



- Условные обозначения границ:**
- 54-24-050901 граница и номер кадастрового квартала (граница проекционной территории)
  - 54-24-050905-66 границы и кадастровый номер земельных участков по сведениям ЕГРН
  - 54-050902-18 границы и номер объектов капитального строительства по сведениям ЕГРН
  - граница населенного пункта
- Условные обозначения:**
- горизонтал
  - 100% оплетка высот
  - 200% существующие здания и сооружения
  - существующая линия электропередачи
  - существующий водотвод
  - существующая хозяйственно-бытовая канализация
  - существующий газотвод
  - существующая тепловая сеть
  - существующая хозяйственно-дренажная канализация
- Условные обозначения ЗОМТ:**
- Охранная зона водотвода
  - Охранная зона линии связи
  - Охранная зона линии электропередачи

						09-22-19		
						Информация по территории проекта: территория кадастровый кварталы 54-24-050901, 54-24-050902, 54-24-050903, 54-24-050904, 54-24-050905, 54-24-050906, 54-24-050907, 54-24-050908, 54-24-050909, 54-24-050910 расположенных в границах с/п/з «Парк неживых территорий»		
Лист	Контур	Лист	ИП	Дата	Статус	Лист	Лист	Лист
Разработчик	Исполнитель	М.П. №	Дата	09.22	09.22	1	3	3
Утвержденный	Проверенный	И.П. №	Дата	09.22	09.22	1	3	3
Через объяснение проекта неживых территорий М1000								