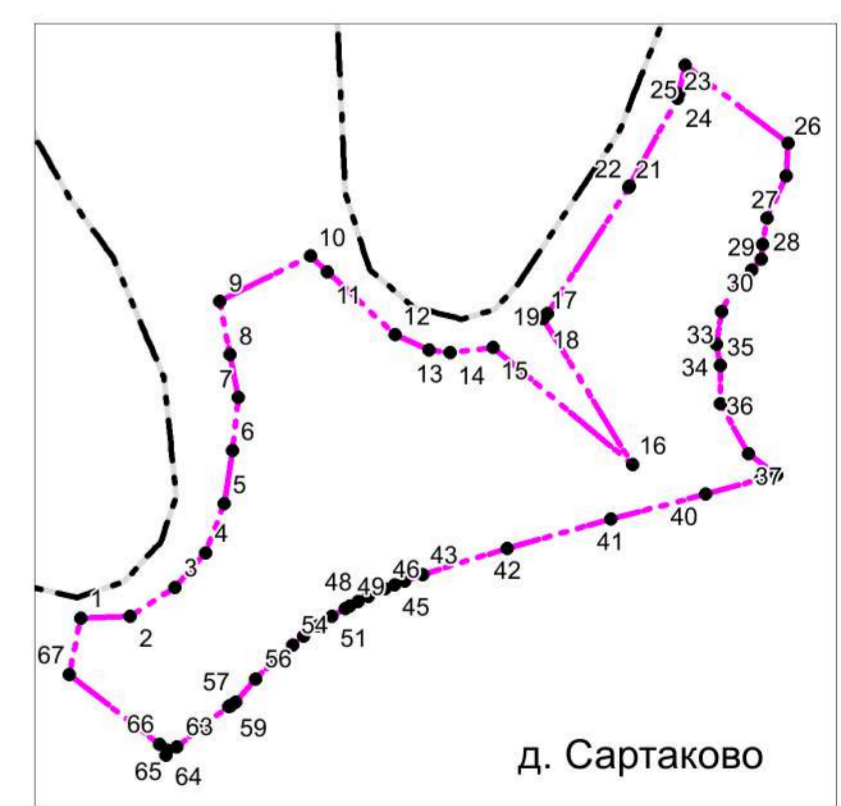
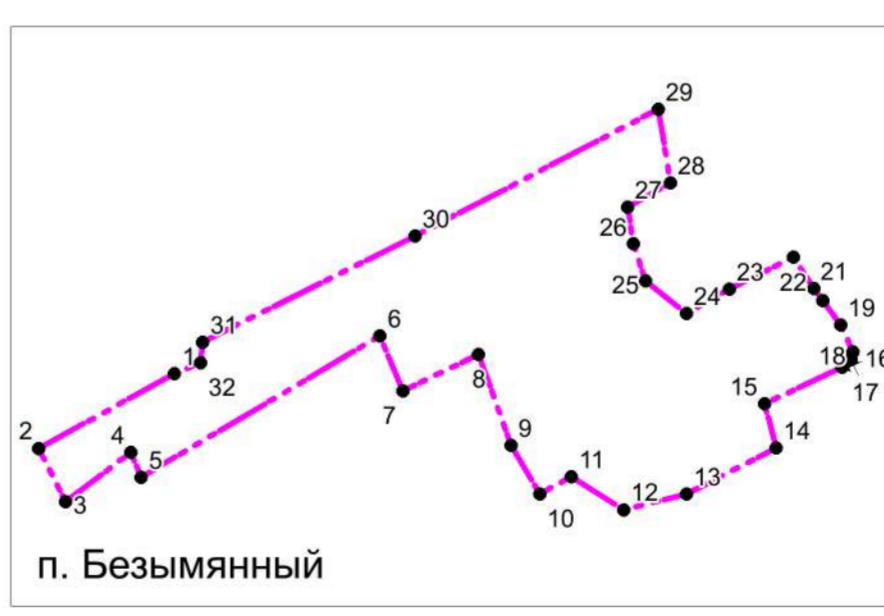
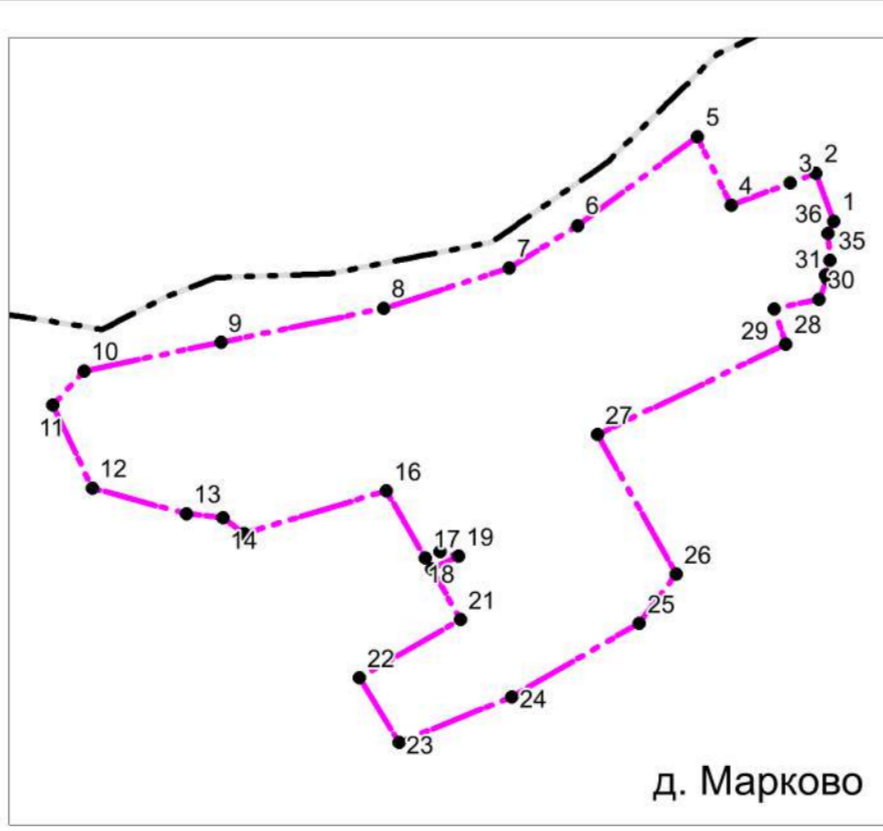
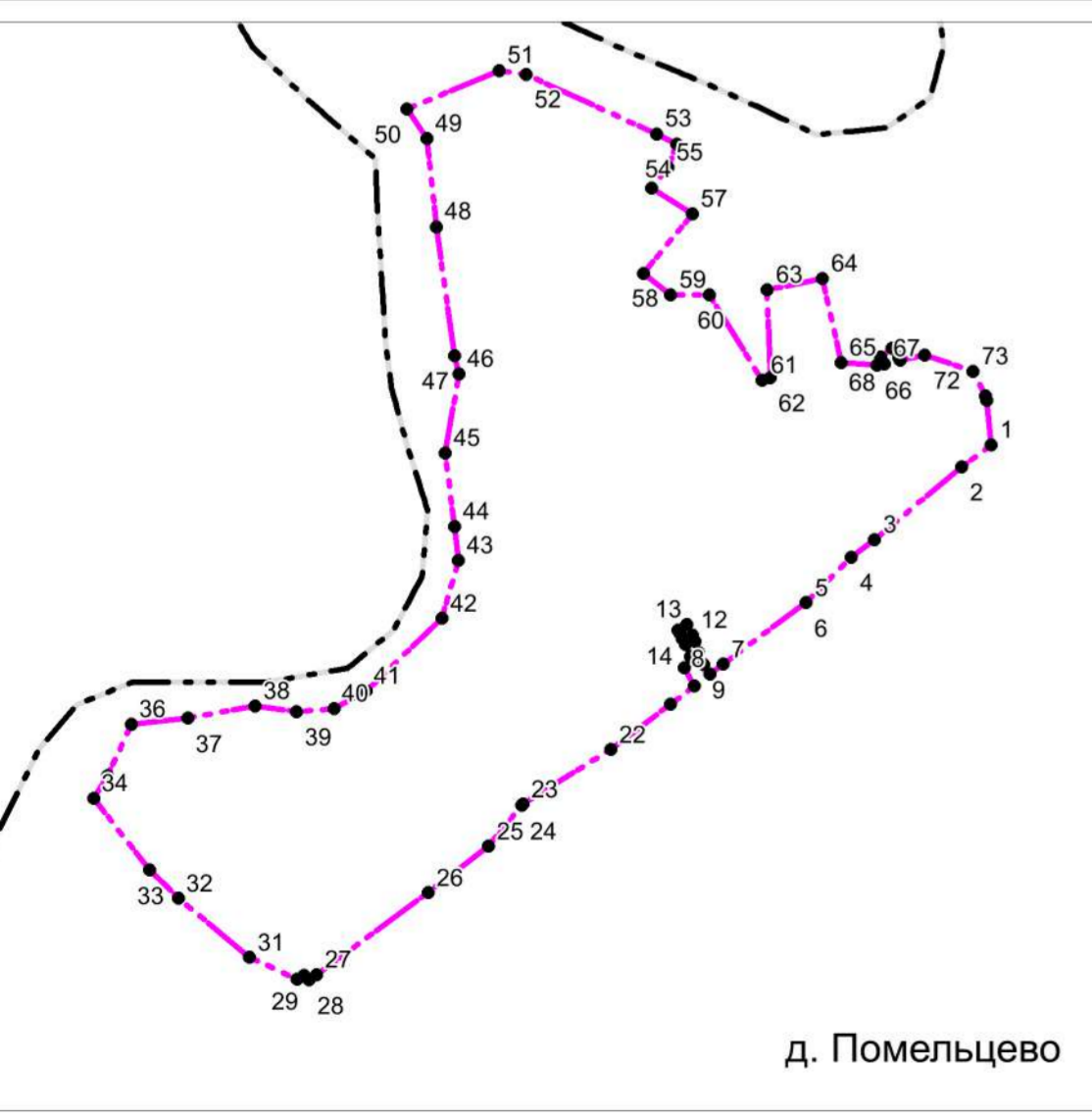
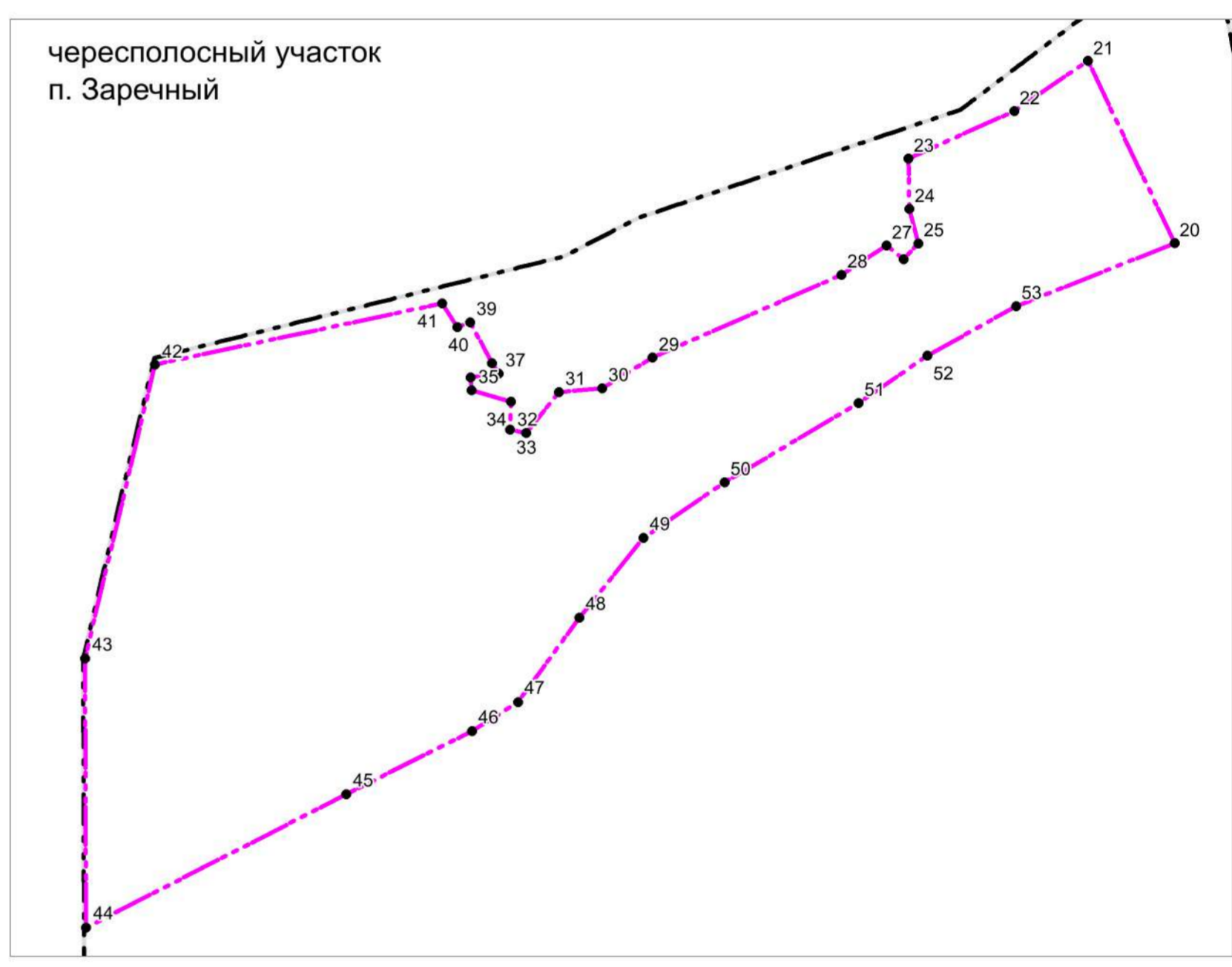
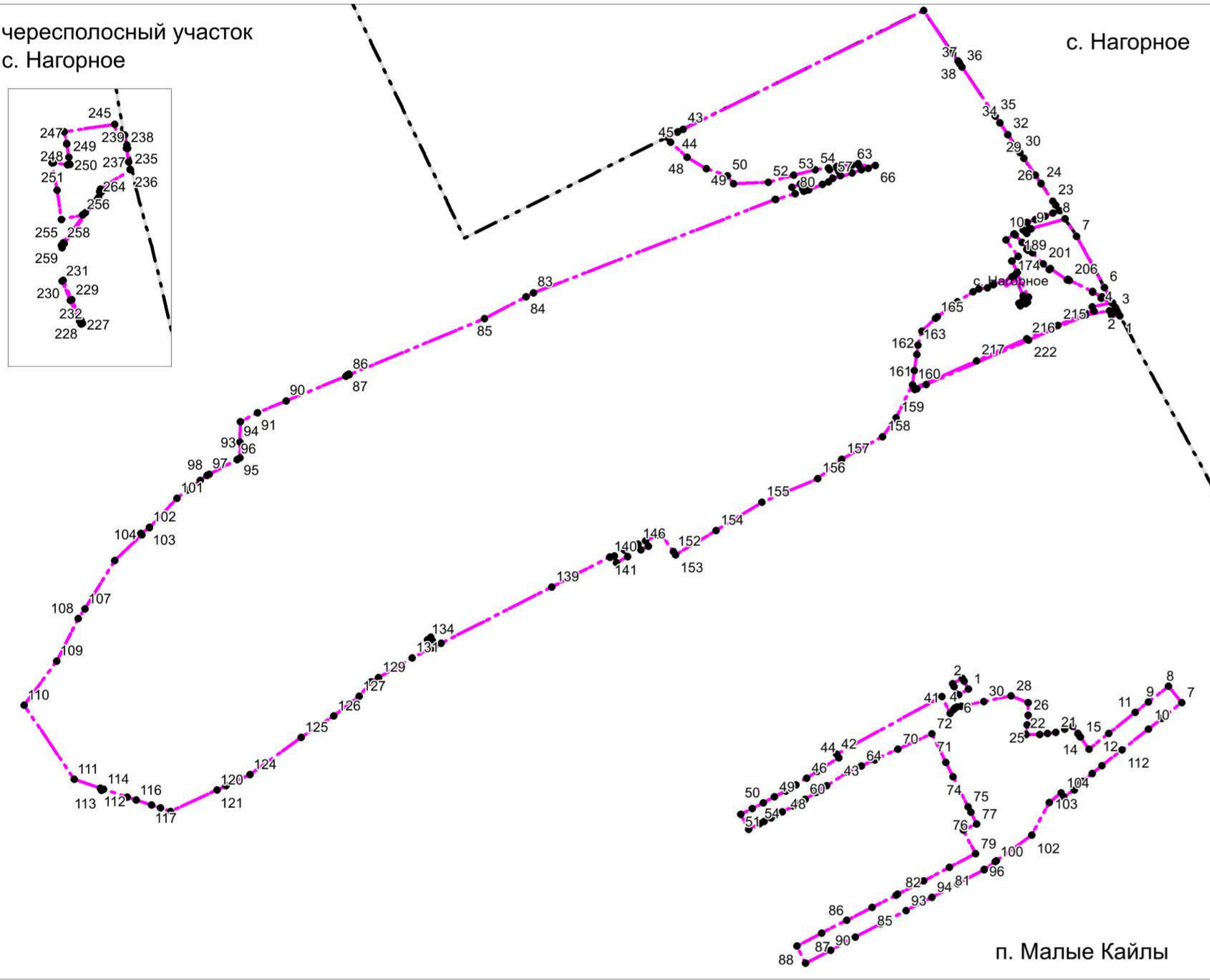
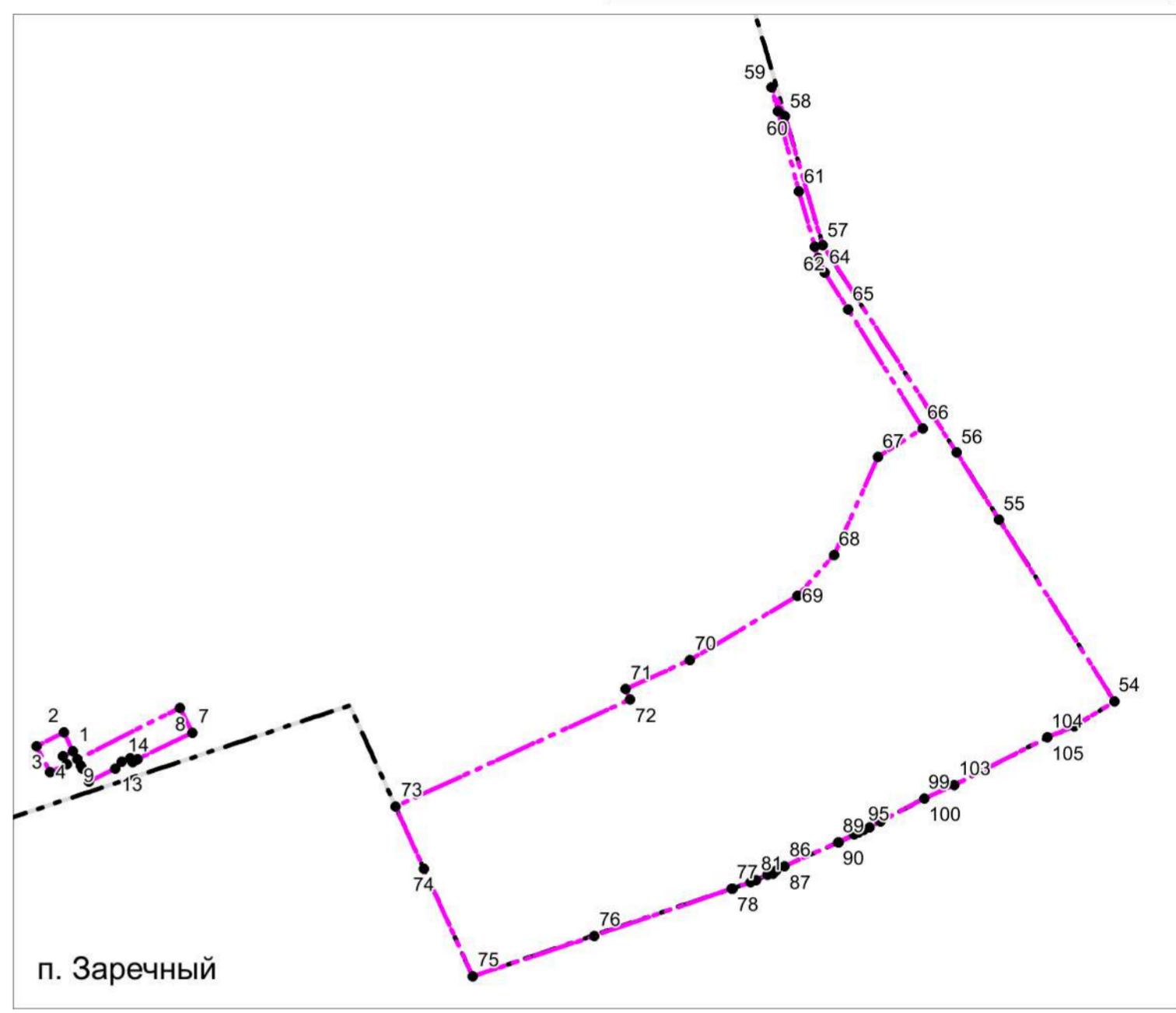
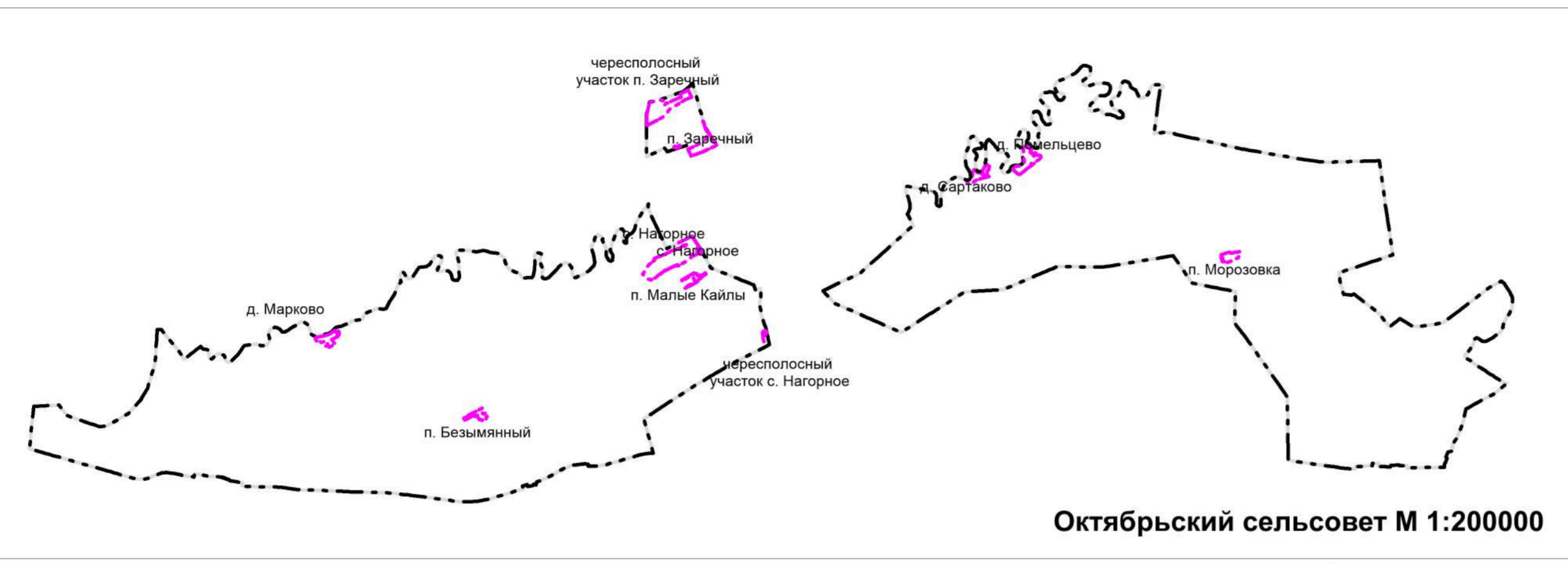
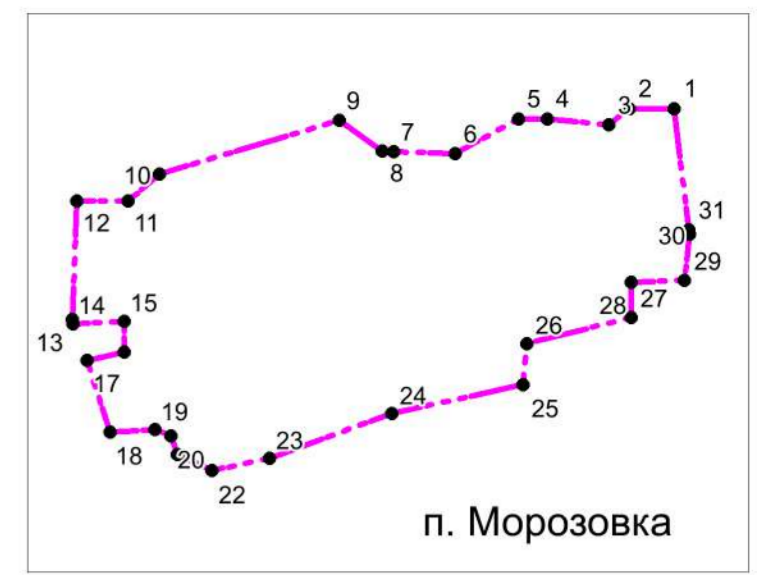



# ВНЕСЕНИЕ ИЗМЕНЕНИЙ В ГЕНЕРАЛЬНЫЙ ПЛАН ОКТЯБРЬСКОГО СЕЛЬСОВЕТА КУЙБЫШЕВСКОГО РАЙОНА НОВОСИБИРСКОЙ ОБЛАСТИ

Карта границ населённых пунктов Октябрьский сельсовета  
М1:10000

Положение о территориальном планировании



## УСЛОВНЫЕ ОБОЗНАЧЕНИЯ

- АДМИНИСТРАТИВНЫЕ ГРАНИЦЫ**
- Граница Октябрьского сельсовета
  - Граница населенного пункта
  - 105 Поворотная точка

Каталог координат поворотных точек представлен в положении о территориальном планировании генерального плана в текстовой форме Том 1 Система координат поворотных точек соответствует системе ЕГРН Октябрьского сельсовета Куйбышевского района Новосибирской области

Контракт №					Основание для выполнения работ: Постановление Главы Куйбышевского муниципального района Новосибирской области «О принятии Решения по подготовке проекта внесения изменений в Генеральный план Октябрьского сельсовета Куйбышевского района Новосибирской области» № 406 от «22» мая 2020 года.					
					<b>Внесение изменений в генеральный план Октябрьского сельсовета Куйбышевского района Новосибирской области</b>					
Изм.	Кол.ч.	Лист	№ док.	Подп.	Дата	Октябрьский сельсовет Куйбышевского района Новосибирской области		Стадия	Лист	Листов
Директор		Воронов						ГП	ГП-2	
Исп. директор		Куришинов								
Вед. спец.		Сысоева								
Архитектор		Трубкин								
						Карта границ населённых пунктов Октябрьского сельсовета М 1:25000, фрагменты М 1:5000		ООО "Корпус"		
ПРОЕКТ										