



**МИНИСТЕРСТВО  
СТРОИТЕЛЬСТВА  
НОВОСИБИРСКОЙ ОБЛАСТИ**

**ПРИКАЗ**

04.07.2022

№391

г. Новосибирск

**Об утверждении генерального плана Репьевского сельсовета  
Тогучинского района Новосибирской области**

В соответствии со статьями 9, 23, 24, 25 Градостроительного кодекса Российской Федерации, руководствуясь законом Новосибирской области от 18.12.2015 № 27-ОЗ «О перераспределении полномочий между органами местного самоуправления муниципальных образований Новосибирской области и органами государственной власти Новосибирской области и внесении изменения в статью 3 Закона Новосибирской области «Об отдельных вопросах организации местного самоуправления в Новосибирской области», постановлением Правительства Новосибирской области от 29.02.2016 № 57-п «Об установлении Порядка взаимодействия между органами местного самоуправления муниципальных образований Новосибирской области и министерством строительства Новосибирской области при реализации ими перераспределенных полномочий», на основании приказа министерства строительства Новосибирской от 03.04.2018 № 157 «О подготовке проекта генерального плана Репьевского сельсовета Тогучинского района Новосибирской области» **п р и к а з ы в а ю:**

1. Утвердить прилагаемый генеральный план Репьевского сельсовета Тогучинского района Новосибирской области.

2. Признать утратившим силу генеральный план Репьевского сельсовета Тогучинского района Новосибирской области, утвержденный решением Совета депутатов Репьевского сельсовета Тогучинского района Новосибирской области от 30.09.2013 № 3 «Об утверждении Генерального плана, Правил землепользования и застройки Репьевского сельсовета Тогучинского района Новосибирской области».

3. Контроль за исполнением настоящего приказа возложить на начальника управления архитектуры и градостроительства министерства строительства Новосибирской области Тимонова Д.С.

И.о. министра

А.В. Колмаков

УТВЕРЖДЕН  
приказом министерства строительства  
Новосибирской области  
от 04.07.2022 № 391

**Состав генерального плана Репьевского сельсовета  
Тогучинского района Новосибирской области**

1. Положение о территориальном планировании (приложение № 1).
  2. Карта планируемого размещения объектов местного значения. Область электро-, тепло-, газо- и водоснабжение населения, водоотведение (приложение № 2).
  3. Карта планируемого размещения объектов местного значения. Автомобильные дороги местного значения (приложение № 3).
  4. Карта планируемого размещения объектов местного значения. Физическая культура и массовый спорт, образование, здравоохранение, обработка, утилизация, обезвреживание, размещение твердых коммунальных отходов (приложение № 4).
  5. Карта функциональных зон поселения (приложение № 5).
  6. Карта границ населенных пунктов (в том числе границ образуемых населенных пунктов), входящих в состав поселения (приложение № 6).
  7. Сведения о границах населенных пунктов (в том числе границах образуемых населенных пунктов), входящих в состав поселения (приложение № 7).
-



ПРИЛОЖЕНИЕ № 1  
к генеральному плану  
Репьевского сельсовета  
Тогучинского района  
Новосибирской области

**Положение о территориальном планировании**

Положение о территориальном планировании включает в себя:

1. Сведения о видах, назначении и наименованиях планируемых для размещения объектов местного значения поселения, их основные характеристики, их местоположение, характеристики зон с особыми условиями использования территорий (Таблица № 1).

2. Параметры функциональных зон, а также сведения о планируемых для размещения в них объектах федерального значения, объектах регионального значения, объектах местного значения за исключением линейных объектов (Таблица № 2).

**Сведения о видах, назначении и наименованиях планируемых для размещения объектов местного значения поселения, их основные характеристики, их местоположение, характеристики зон с особыми условиями использования территорий**

Таблица 1

№ п/п	Вид объекта	Назначение, наименование, местоположение	Вид работ	Основные характеристики	Срок реализации	Наименование функциональной зоны	Характеристика зон с особыми условиями использования
1	2	3	4	5	6	7	8
1	Объекты культуры и искусства	Объект культурно-досугового (клубного) типа; 602010202 (Здание клуба по адресу: Новосибирская область, Тогучинский район, с. Ляниха, ул. Центральная, 4, на земельном участке с кадастровым номером 54:24:035705:48, площадью 2246 кв. м.)	Реконструкция отопления	нет	2032	Зона смешанной и общественно-деловой застройки (701010200)	нет
2	Объекты культуры и искусства	Объект культурно-досугового (клубного) типа; 602010202 (Здание клуба по адресу: Новосибирская область, Тогучинский р-н, с. Репьево, ул. Магистральная, 1; на земельном участке с кадастровым номером 54:24:032013:95, площадью 1751 кв. м.)	Реконструкция отопления	нет	2032	Зона смешанной и общественно-деловой застройки (701010200)	нет
3	Объекты	Объект спорта,	Строительство	нет	2032	нет	нет

№ п/п	Вид объекта	Назначение, наименование, местоположение	Вид работ	Основные характеристики	Срок реализации	Наименование функциональной зоны	Характеристика зон с особыми условиями использования
1	2	3	4	5	6	7	8
	физической культуры и массового спорта	включающий отдельно нормируемые спортивные сооружения (объекты) (в т.ч. физкультурно-оздоровительный комплекс); 602010301 (Спортивные площадки в каждом населенном пункте).					
4.1	Объекты транспортной инфраструктуры	Улицы в жилой застройке; 602030503 (улицы и дороги)	Назначение категории в соответствии с классификацией, приведенной в СП 42.13330	нет	2032	Зона транспортной инфраструктуры (701010405)	нет
4.2		Улицы в жилой застройке; 602030503 Тротуары в д. Шмаково (13.25 км), с. Репьево (21.5 км), с. Льниха (12.28 км)	Включение в состав улиц				
4.3		Улицы в жилой застройке; 602030503 (улицы)	Освещение				
4.4		Станция автозаправочная; 602030901 (2 АЗС)	Строительство				
5	Объекты коммунальной инфраструктуры						
5.1		Схема газификации с. Льниха	Разработка	нет	2020	нет	нет

№ п/п	Вид объекта	Назначение, наименование, местоположение	Вид работ	Основные характеристики	Срок реализации	Наименование функциональной зоны	Характеристика зон с особыми условиями использования
1	2	3	4	5	6	7	8
5.2		Газопровод распределительный низкого давления; 602040601 (Газопровод с. Льниха (8 км)	Строительство				Охранная зона газопровода 2 м
5.3		Водопровод; 602041202 (Проектно-сметная документация по водоснабжению)	Подготовка				нет
6	Объекты коммунальной инфраструктуры	Водопровод; 602041202 (Водопроводная сеть, с применением труб из современных материалов в с. Репьево, 4,177 и 3 км)	Реконструкция	нет	2020	нет	Охранная зона водопровода 5 м
7	Объекты коммунальной инфраструктуры	Водопровод; 602041202 (Водопроводная сеть, с применением труб из современных материалов в с. Новомотково, 2 км)	Реконструкция	нет	2020	нет	Охранная зона водопровода 5 м
8	Объекты коммунальной инфраструктуры	Водопровод; 602041202 (Водопроводная сеть, с применением труб из современных материалов в с. Льниха, 2 км)	Реконструкция	нет	2020	нет	Охранная зона водопровода 5 м
9	Объекты коммунальной инфраструктуры	Водопровод; 602041202 (Водопроводная сеть, с применением труб из современных материалов в ж/д ст. Восточная, п. Боровушка, н.п. Паровозный, 6 км).	Реконструкция	нет	2020	нет	Охранная зона водопровода 5 м

**Параметры функциональных зон, а также сведения о планируемых для размещения в них объектах федерального значения, объектах регионального значения, объектах местного значения за исключением линейных объектов**

Таблица 2

№ п/п	Функциональные зоны			Сведения о планируемых объектах			
	Наименование	Параметры		Федерального значения	Регионального значения	Местного значения	
		Площадь, кв. км	%			Муниципального района	Сельсовета
1	2	3	4	5	6	7	8
1	Зона застройки индивидуальными жилыми домами (701010101)	2,38	1,07	нет	нет	нет	нет
2	Многофункциональная общественно-деловая зона (701010301)	0,021	0,01	нет	нет	нет	Объекты торговли, общественного питания; 602010804 (Рынок в с. Репьево по адресу: ул. Магистральная, 6А)
3	Зона специализированной общественной застройки (701010302)	0,102	0,05	нет	Обособленное структурное подразделение медицинской организации, оказывающей первичную медико-санитарную помощь; 602010306 (ФАП в д. Шмаково, по адресу: д. Шмаково, ул. Центральная, 14/1, на земельном участке с кадастровым номером 54:24:031902:54,	Общеобразовательная организация; 602010102 (Здание МКОУ Тогучинского района «Репьевская средняя школа» на 220 мест по адресу: с. Репьево, ул. Центральная, 5, на земельном участке с кадастровым номером 54:24:032012:1, 14473 кв. м.). Реконструкция.	Объект культурно-досугового (клубного) типа; 602010202 (Клуб в с. Репьево по адресу: с. Репьево, ул. Магистральная, 1; на земельном участке с кадастровым номером 54:24:032013:95, площадью 1751 кв. м.; 54:24:032013:46, площадью 1625 кв. м.). Реконструкция.

					1000 кв. м.). Реконструкция.		
					Обособленное структурное подразделение медицинской организации, оказывающей первичную медико-санитарную помощь; 602010306 (ФАП в с. Лъниха по ул. Коммунистическая, 2, на земельном участке с кадастровым номером 54:24:035705:40, 2000 кв. м.). Реконструкция.	Дошкольная образовательная организация; 602010101 (Детский сад в с. Репьево на 60 мест, по адресу: с. Репьево, ул. Магистральная, 9 на земельном участке с кадастровым номером 54:24:032012:102, 2580 кв. м.). Реконструкция.	Объект культурно-досугового (клубного) типа; 602010202 (Клуб в с. Лъниха по адресу: с. Лъниха, ул. Центральная, 4, на земельном участке с кадастровым номером 54:24:035705:48, площадью 2246 кв. м.). Реконструкция.
						Дошкольная образовательная организация; 602010101 (Детский сад в с. Лъниха на 40 мест по адресу: с. Лъниха, ул. Железнодорожная, 20). Реконструкция.	
						Дошкольная образовательная организация; 602010101 (Детский сад в д. Шмаково на 50 мест по адресу: д. Шмаково, в жилом комплексе «Покровские ворота»). Строительство.	
4	Производственная зона (701010401)	0,784	0,35	нет	нет	Инвестиционные площадки в границах	

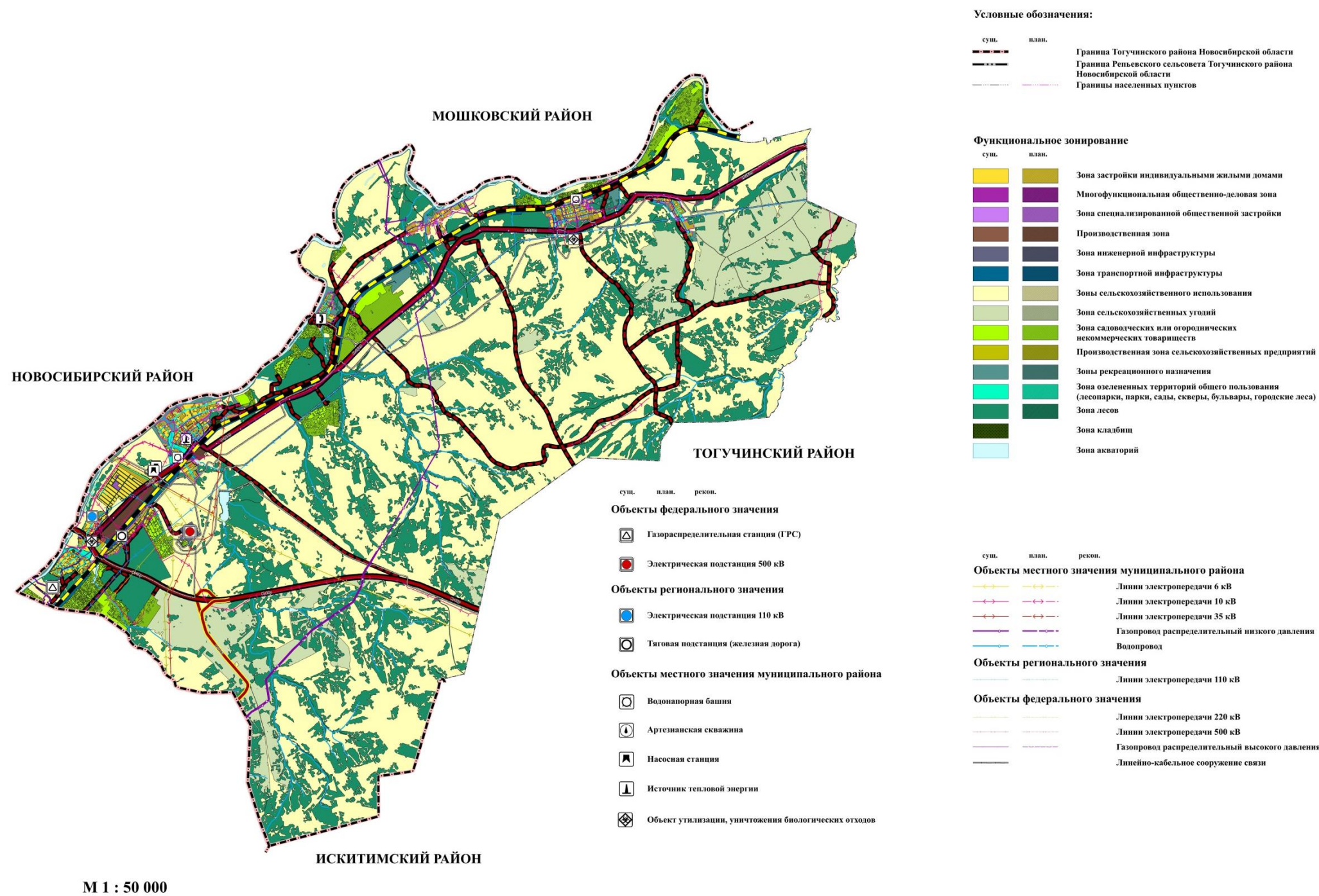
						земельного участка с кадастровым номером 54:24:035802:1237, 450000 кв. м. обл. Новосибирская, р-н Тогучинский, северо-запад ж/д ст. Восточная.	
5	Зона инженерной инфраструктуры (701010404)	0,3	0,13	нет	нет	нет	нет
6	Зона транспортной инфраструктуры (701010405)	7,168	3,22	нет	нет	нет	нет
7	Зоны сельскохозяйственного использования (701010500)	113,16	50,88	нет	нет	нет	нет
8	Зона сельскохозяйственных угодий (701010501)	22,77	10,24	нет	нет	нет	нет
9	Зона садоводческих или огороднических некоммерческих товариществ (701010502)	8,099	3,64	нет	нет	нет	нет
10	Производственная зона сельскохозяйственных предприятий (701010503)	0,11	0,05	нет	нет	нет	нет
11	Зоны рекреационного назначения (701010600)	2,649	1,19	нет	нет	нет	нет
12	Зона озелененных территорий общего пользования	2,848	1,28	нет	нет	нет	нет

	(лесопарки, парки, сады, скверы, бульвары, городские леса) (701010601)						
13	Зона лесов (701010605)	59,283	26,65	нет	нет	нет	нет
14	Зона кладбищ (701010701)	0,04	0,02	нет	нет	нет	нет
15	Зона акваторий (701010900)	2,7	1,21	нет	нет	нет	нет

---

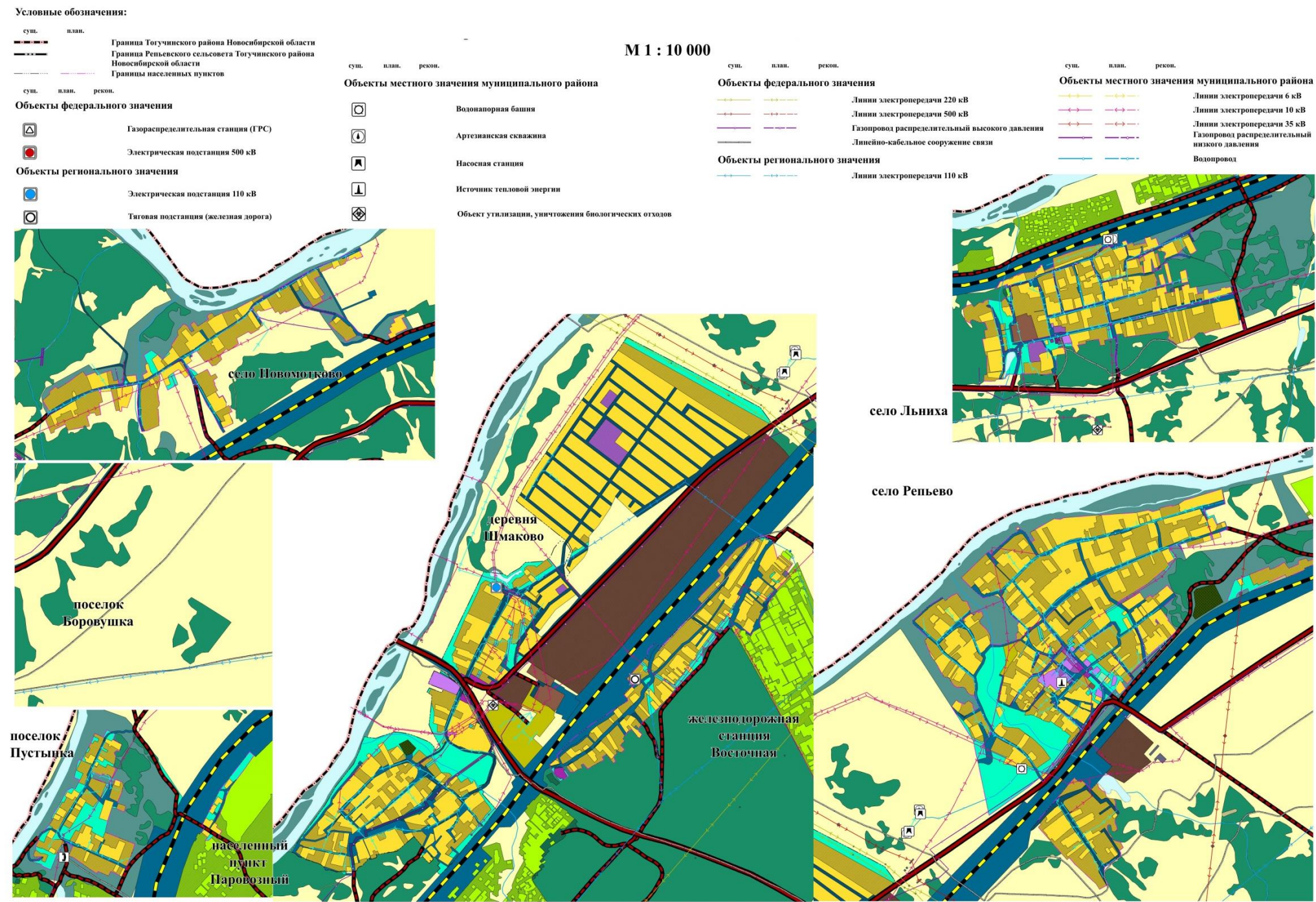


Карта планируемого размещения объектов местного значения.  
Область электро-, тепло-, газо- и водоснабжение нселения, водоотведение



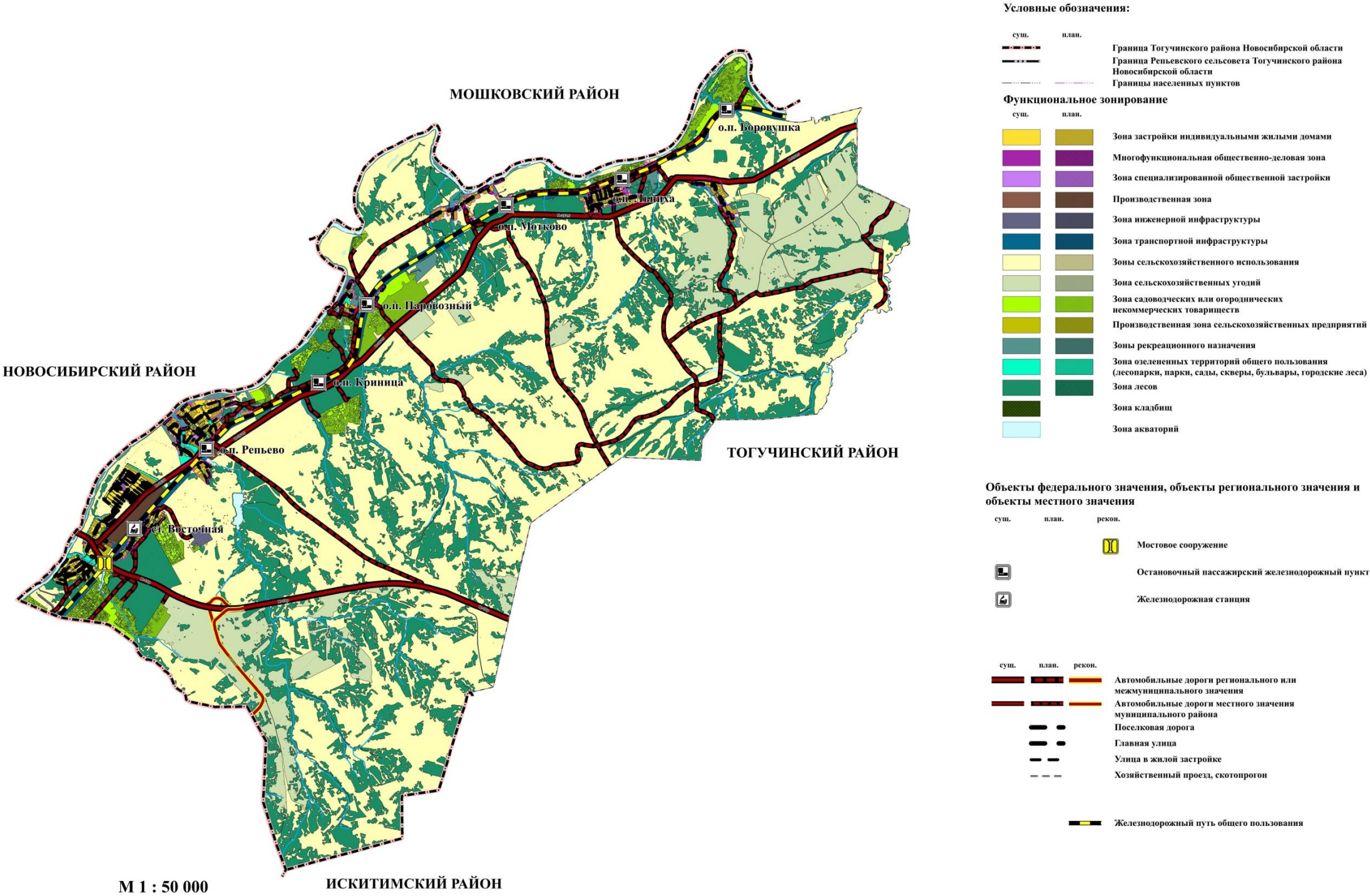


Карта планируемого размещения объектов местного значения.  
Область электро-, тепло-, газо- и водоснабжения населения, водоотведение



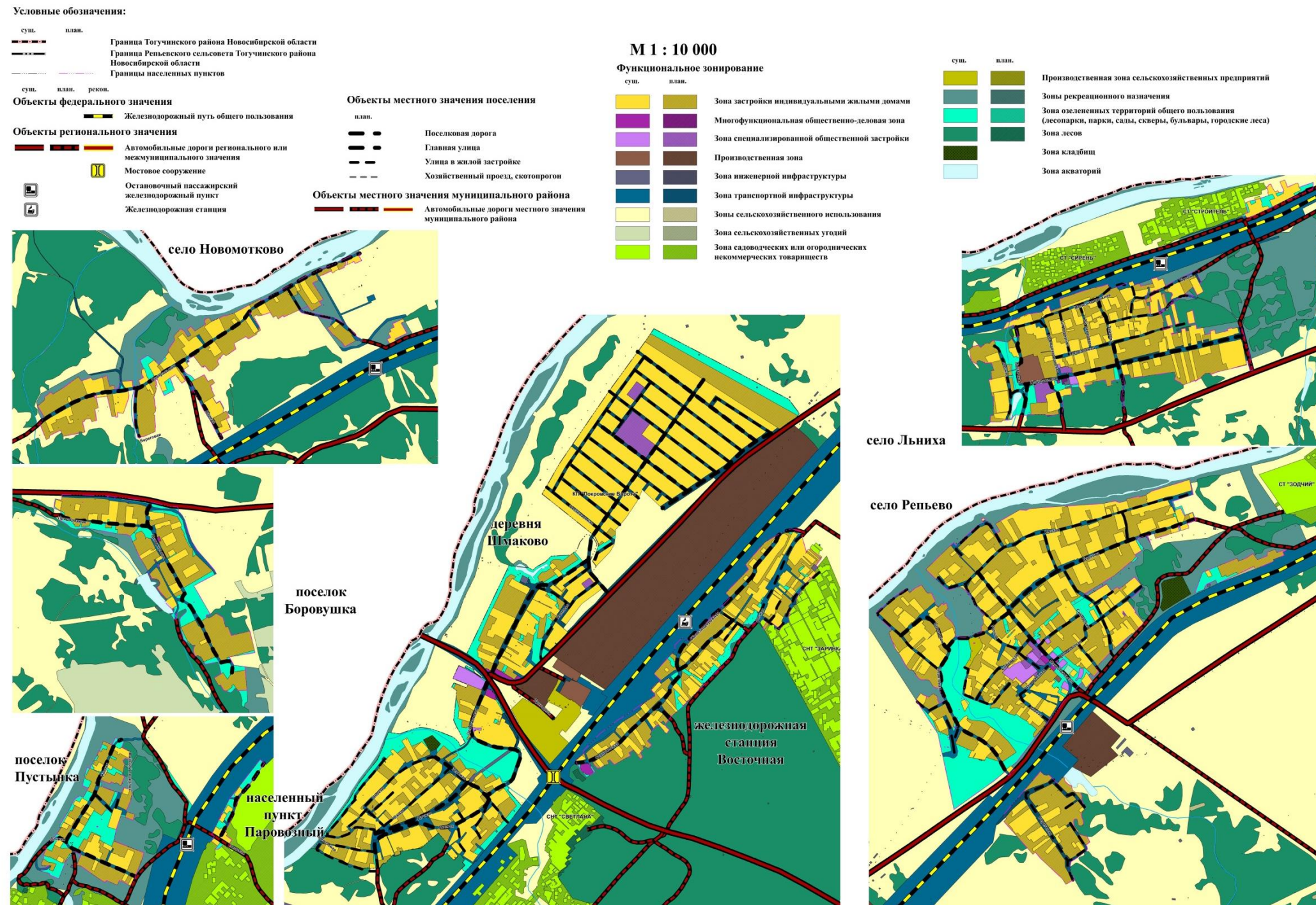


Карта планируемого размещения объектов местного значения.  
Автомобильные дороги местного значения



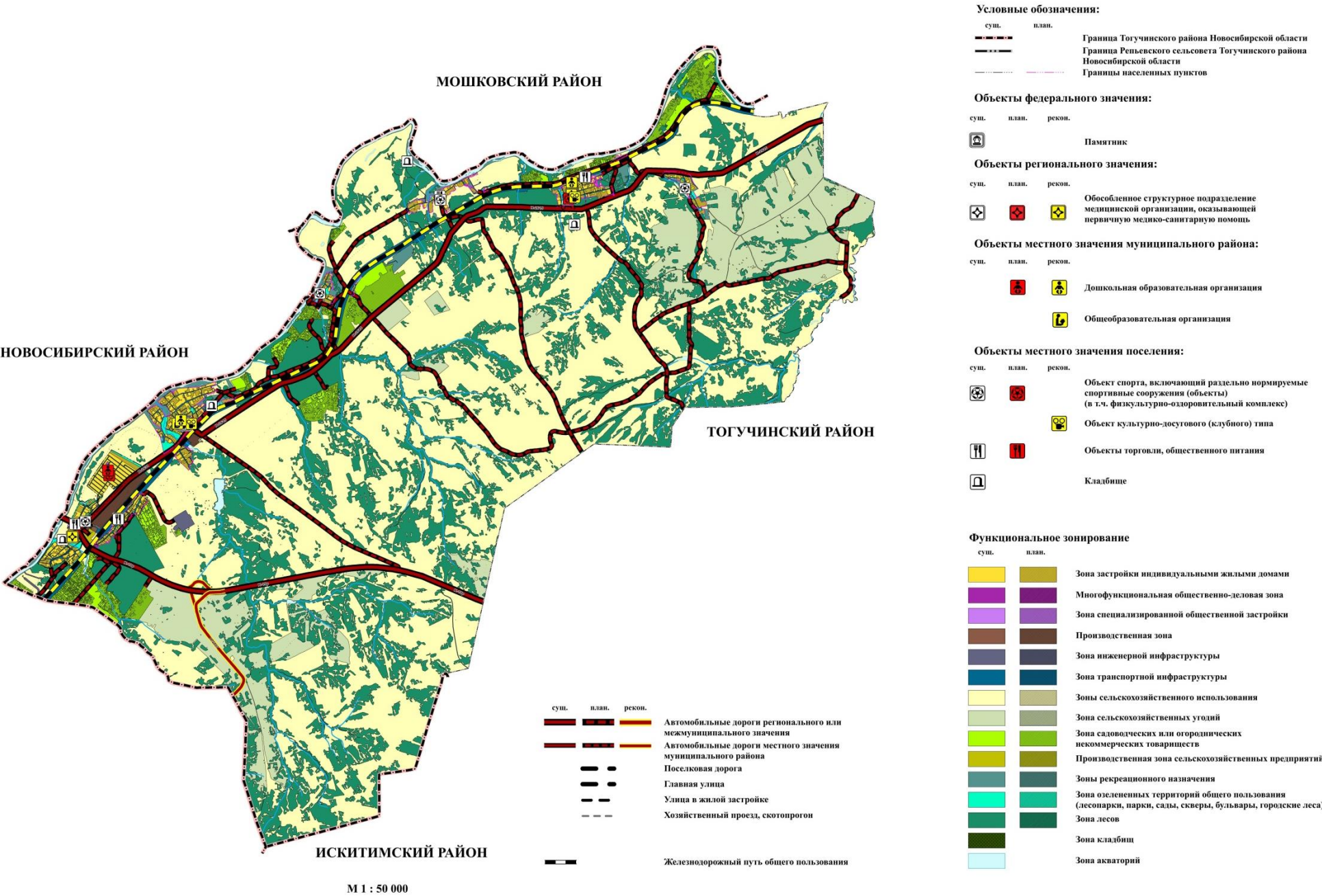


Карта планируемого размещения объектов местного значения.  
Автомобильные дороги местного значения





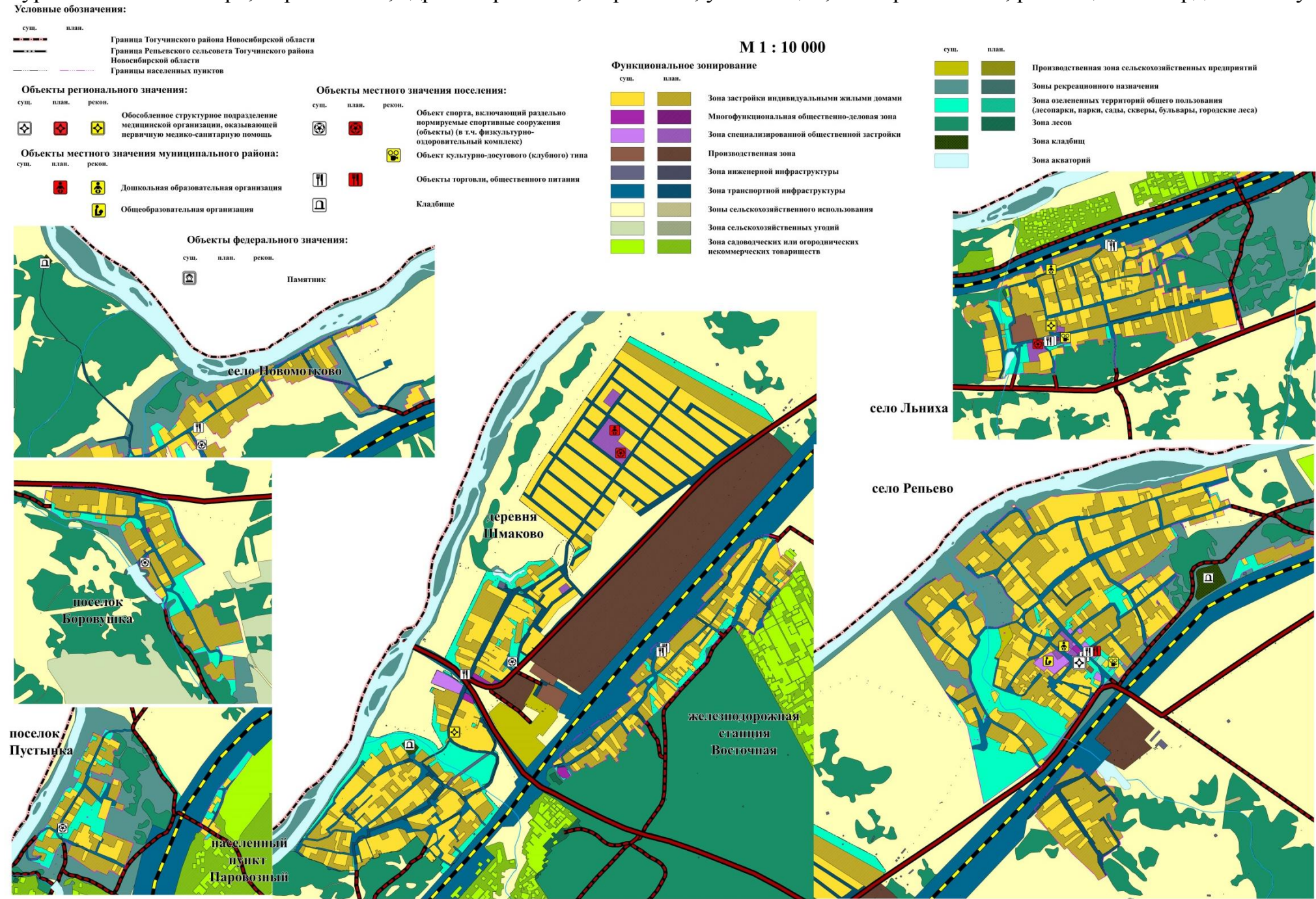
Карта планируемого размещения объектов местного значения.  
Физическая культура и массовый спорт, образование, здравоохранение, обработка, утилизация, обезвреживание, размещение твердых коммунальных отходов





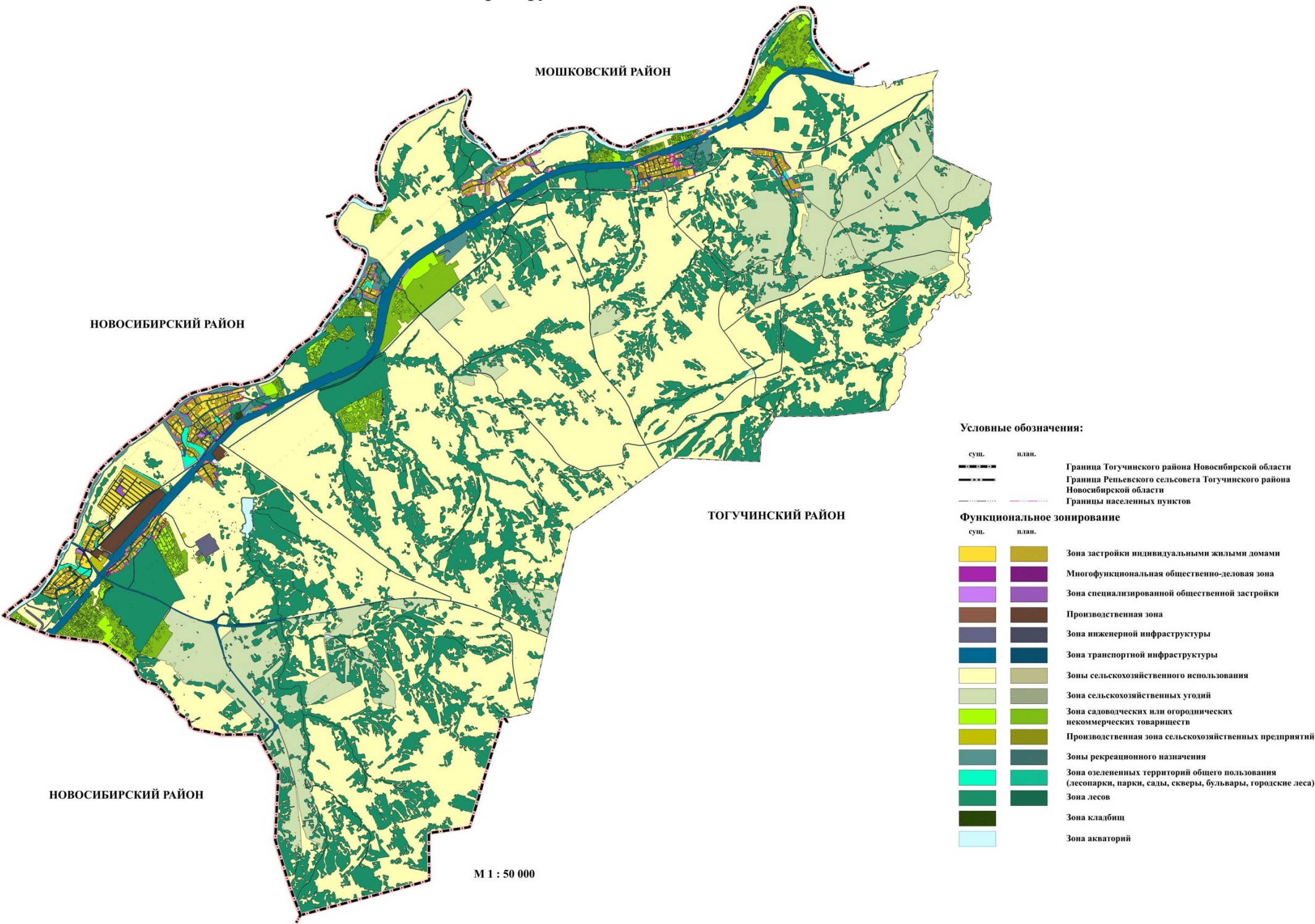
ПРИЛОЖЕНИЕ № 4  
к генеральному плану  
Репьевского сельсовета  
Тогучинского района  
Новосибирской области  
Лист 2

Карта планируемого размещения объектов местного значения.  
Физическая культура и массовый спорт, образование, здравоохранение, обработка, утилизация, обезвреживание, размещение твердых коммунальных отходов



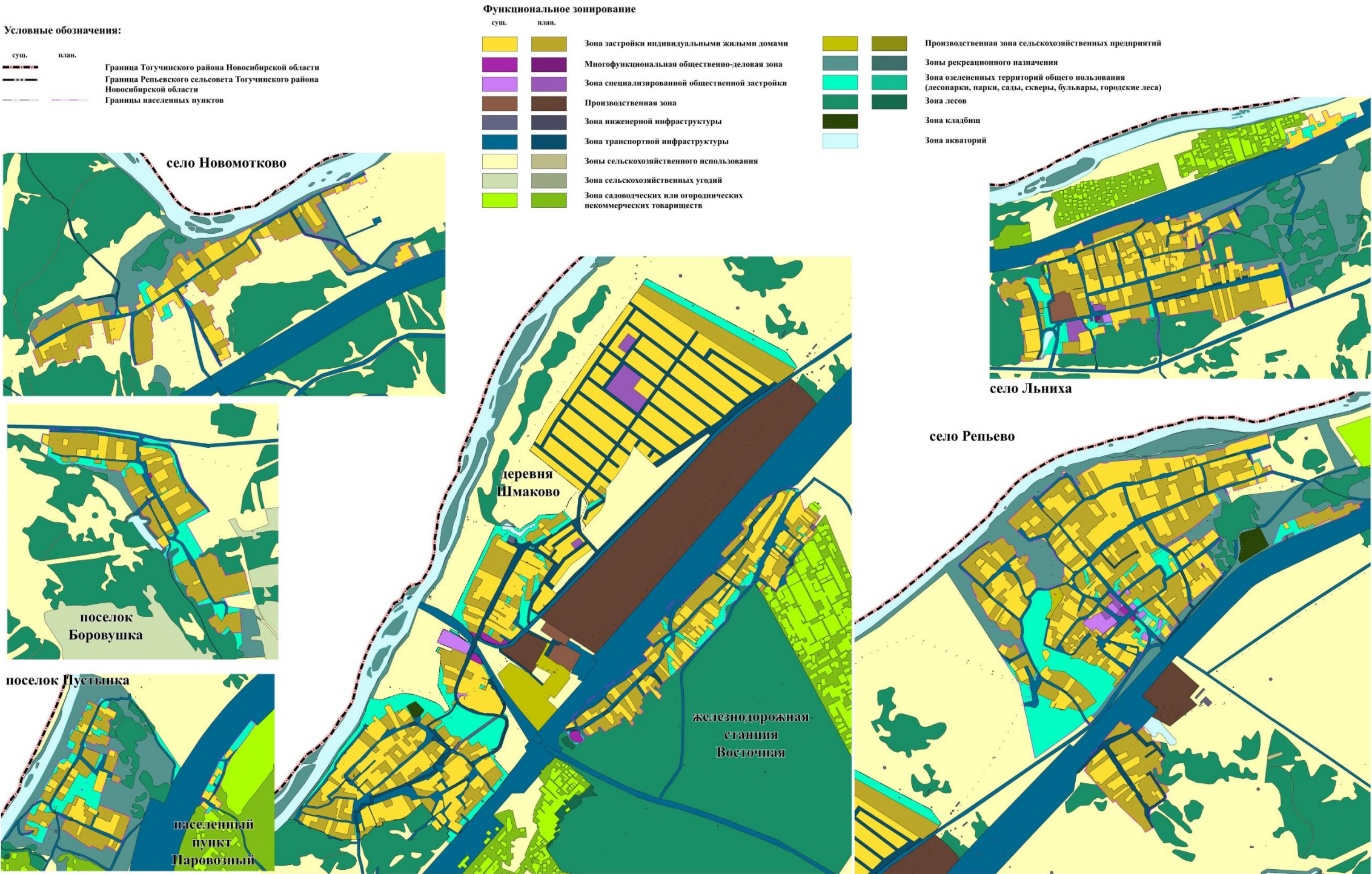


Карта функциональных зон поселения





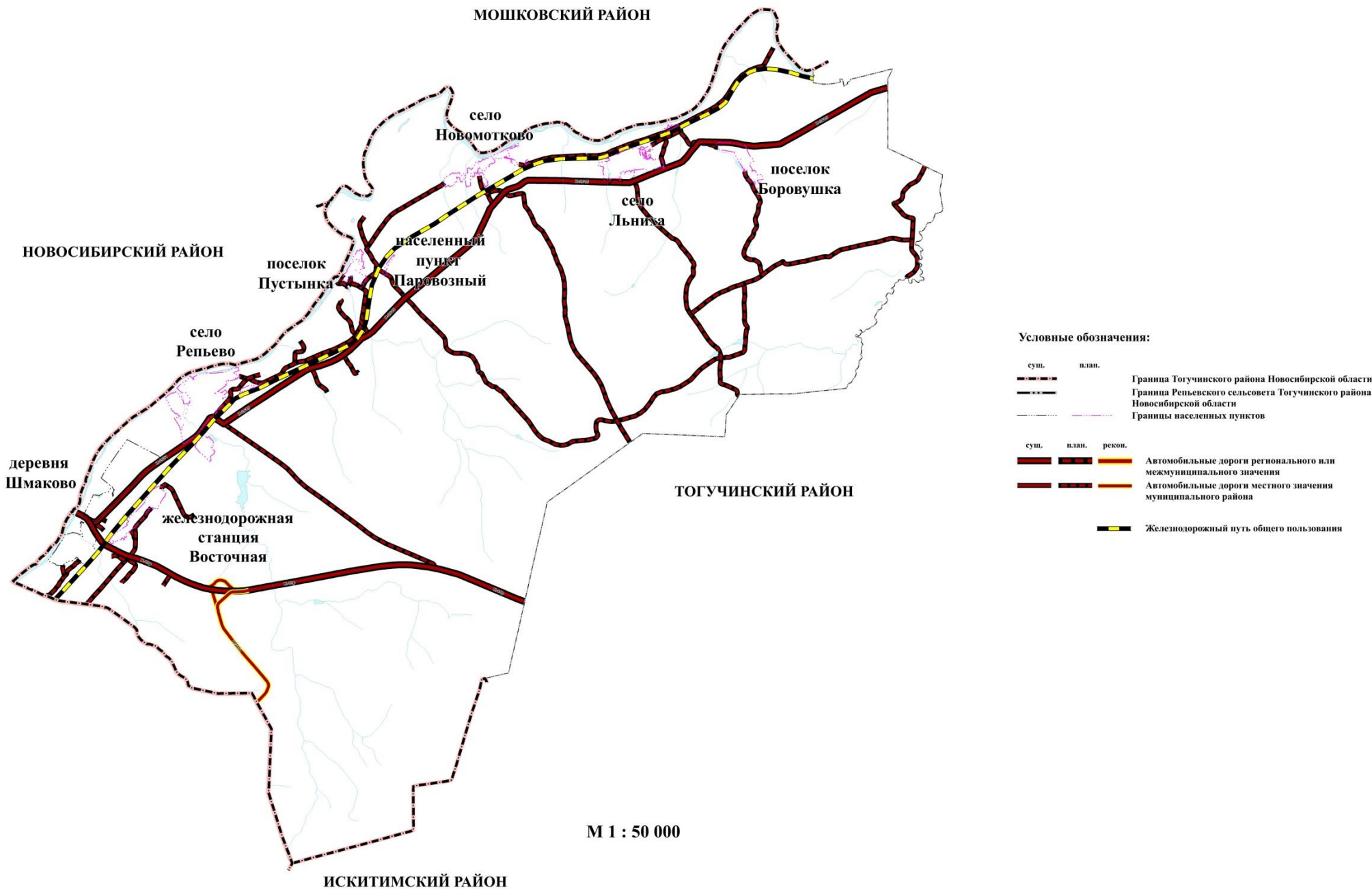
Карта функциональных зон поселения





ПРИЛОЖЕНИЕ № 6  
к генеральному плану  
Репьевского сельсовета  
Тогучинского района  
Новосибирской области

Карта границ населенных пунктов (в том числе границах образуемых населенных пунктов), входящих в состав поселения



ПРИЛОЖЕНИЕ № 7  
к генеральному плану  
Репьевского сельсовета  
Тогучинского района  
Новосибирской области

**Сведения о границах населенных пунктов (в том числе границах образуемых населенных пунктов), входящих в состав поселения**

<p align="center"><b>ОПИСАНИЕ МЕСТОПОЛОЖЕНИЯ ГРАНИЦ</b></p> <p align="center"><b>Новосибирская область, Тогучинский район, Репьевский сельсовет, д. Шмаково</b></p>		
(наименование объекта, местоположение границ которого описано (далее – объект))		
<b>Раздел 1</b>		
<b>Сведения об объекте</b>		
<b>№ п/п</b>	<b>Характеристики объекта</b>	<b>Описание характеристик</b>
<b>1</b>	<b>2</b>	<b>3</b>
1.	Местоположение объекта	Новосибирская область, район Тогучинский район, Репьевский сельсовет, деревня Шмаково
2.	Площадь объекта +/- величина погрешности определения площади (Р +/- Дельта Р)	2302848 +/- 26556 м²
3.	Иные характеристики объекта	-

## Раздел 2

## Сведения о местоположении границ объекта

1. Система координат МСК НСО, зона 4

2. Сведения о характерных точках границ объекта

Обозначение характерных точек границ	Координаты, м		Метод определения координат характерной точки	Средняя квадратическая погрешность положения характерной точки (Mt), м	Описание обозначения точки на местности (при наличии)
	X	Y			
1	2	3	4	5	6
1	489994.71	4231381.11	Картометрический метод	5.00	-
2	489938.84	4231298.88	Картометрический метод	5.00	-
3	489833.68	4231144.12	Картометрический метод	5.00	-
4	489795.87	4231094.37	Картометрический метод	5.00	-
5	489757.95	4231049.45	Картометрический метод	5.00	-
6	489690.87	4230972.87	Картометрический метод	5.00	-
7	489653.29	4230929.97	Картометрический метод	5.00	-
8	489350.93	4230646.50	Картометрический метод	5.00	-
9	488962.93	4230266.40	Картометрический метод	5.00	-
10	488810.19	4230117.20	Картометрический метод	5.00	-
11	488632.11	4229943.11	Картометрический метод	5.00	-
12	488553.79	4229866.29	Картометрический метод	5.00	-
13	488442.82	4229751.70	Картометрический метод	5.00	-
14	488427.73	4229707.10	Картометрический метод	5.00	-
15	488429.11	4229670.34	Картометрический метод	5.00	-
16	488449.55	4229615.47	Картометрический метод	5.00	-
17	488471.20	4229572.08	Картометрический метод	5.00	-
18	488455.55	4229565.59	Картометрический метод	5.00	-
19	488446.74	4229562.21	Картометрический метод	5.00	-
20	488443.93	4229560.60	Картометрический метод	5.00	-
21	488417.41	4229549.95	Картометрический метод	5.00	-
22	488384.19	4229536.07	Картометрический метод	5.00	-

2. Сведения о характерных точках границ объекта					
Обозначение характерных точек границ	Координаты, м		Метод определения координат характерной точки	Средняя квадратическая погрешность положения характерной точки (Mt), м	Описание обозначения точки на местности (при наличии)
	X	Y			
1	2	3	4	5	6
23	488372.96	4229566.04	Картометрический метод	5.00	-
24	488368.78	4229568.30	Картометрический метод	5.00	-
25	488362.99	4229567.44	Картометрический метод	5.00	-
26	488362.72	4229571.51	Картометрический метод	5.00	-
27	488359.52	4229574.37	Картометрический метод	5.00	-
28	488359.39	4229576.73	Картометрический метод	5.00	-
29	488358.31	4229577.83	Картометрический метод	5.00	-
30	488335.70	4229588.94	Картометрический метод	5.00	-
31	488325.72	4229591.88	Картометрический метод	5.00	-
32	488298.31	4229611.66	Картометрический метод	5.00	-
33	488297.61	4229612.09	Картометрический метод	5.00	-
34	488275.80	4229618.38	Картометрический метод	5.00	-
35	488230.87	4229643.52	Картометрический метод	5.00	-
36	488190.52	4229665.52	Картометрический метод	5.00	-
37	488189.74	4229668.58	Картометрический метод	5.00	-
38	488188.83	4229669.98	Картометрический метод	5.00	-
39	488187.60	4229670.59	Картометрический метод	5.00	-
40	488175.41	4229674.29	Картометрический метод	5.00	-
41	488142.71	4229693.54	Картометрический метод	5.00	-
42	488098.58	4229720.11	Картометрический метод	5.00	-
43	488034.32	4229704.42	Картометрический метод	5.00	-
44	488029.21	4229724.60	Картометрический метод	5.00	-
45	488015.06	4229738.27	Картометрический метод	5.00	-
46	487915.14	4229720.78	Картометрический метод	5.00	-
47	487855.96	4229698.61	Картометрический метод	5.00	-

2. Сведения о характерных точках границ объекта					
Обозначение характерных точек границ	Координаты, м		Метод определения координат характерной точки	Средняя квадратическая погрешность положения характерной точки (Mt), м	Описание обозначения точки на местности (при наличии)
	X	Y			
1	2	3	4	5	6
48	487834.15	4229672.52	Картометрический метод	5.00	-
49	487821.61	4229635.74	Картометрический метод	5.00	-
50	487782.60	4229670.02	Картометрический метод	5.00	-
51	487774.53	4229659.86	Картометрический метод	5.00	-
52	487681.36	4229743.32	Картометрический метод	5.00	-
53	487679.99	4229744.81	Картометрический метод	5.00	-
54	487663.62	4229732.44	Картометрический метод	5.00	-
55	487631.24	4229707.38	Картометрический метод	5.00	-
56	487573.94	4229662.96	Картометрический метод	5.00	-
57	487512.99	4229603.66	Картометрический метод	5.00	-
58	487402.21	4229513.50	Картометрический метод	5.00	-
59	487346.38	4229470.61	Картометрический метод	5.00	-
60	487349.69	4229466.67	Картометрический метод	5.00	-
61	487329.92	4229450.51	Картометрический метод	5.00	-
62	487283.22	4229402.82	Картометрический метод	5.00	-
63	487301.47	4229383.28	Картометрический метод	5.00	-
64	487322.23	4229402.84	Картометрический метод	5.00	-
65	487339.59	4229388.12	Картометрический метод	5.00	-
66	487356.26	4229401.14	Картометрический метод	5.00	-
67	487387.51	4229376.14	Картометрический метод	5.00	-
68	487398.00	4229345.34	Картометрический метод	5.00	-
69	487379.67	4229361.37	Картометрический метод	5.00	-
70	487373.41	4229357.17	Картометрический метод	5.00	-
71	487372.63	4229357.62	Картометрический метод	5.00	-
72	487360.94	4229345.60	Картометрический метод	5.00	-

2. Сведения о характерных точках границ объекта					
Обозначение характерных точек границ	Координаты, м		Метод определения координат характерной точки	Средняя квадратическая погрешность положения характерной точки (Mt), м	Описание обозначения точки на местности (при наличии)
	X	Y			
1	2	3	4	5	6
73	487353.22	4229337.13	Картометрический метод	5.00	-
74	487367.07	4229321.64	Картометрический метод	5.00	-
75	487396.16	4229294.70	Картометрический метод	5.00	-
76	487413.01	4229282.04	Картометрический метод	5.00	-
77	487426.44	4229297.91	Картометрический метод	5.00	-
78	487441.15	4229307.95	Картометрический метод	5.00	-
79	487456.27	4229294.89	Картометрический метод	5.00	-
80	487516.17	4229243.32	Картометрический метод	5.00	-
81	487515.47	4229242.52	Картометрический метод	5.00	-
82	487486.06	4229208.92	Картометрический метод	5.00	-
83	487425.80	4229140.06	Картометрический метод	5.00	-
84	487416.84	4229079.84	Картометрический метод	5.00	-
85	487415.45	4229070.49	Картометрический метод	5.00	-
86	487408.27	4229036.13	Картометрический метод	5.00	-
87	487408.02	4229032.80	Картометрический метод	5.00	-
88	487406.53	4229012.79	Картометрический метод	5.00	-
89	487395.55	4229018.28	Картометрический метод	5.00	-
90	487387.27	4229014.14	Картометрический метод	5.00	-
91	487377.40	4228984.84	Картометрический метод	5.00	-
92	487377.40	4228975.60	Картометрический метод	5.00	-
93	487382.87	4228969.86	Картометрический метод	5.00	-
94	487375.05	4228958.82	Картометрический метод	5.00	-
95	487367.53	4228959.36	Картометрический метод	5.00	-
96	487354.16	4228941.53	Картометрический метод	5.00	-
97	487339.19	4228931.65	Картометрический метод	5.00	-

2. Сведения о характерных точках границ объекта					
Обозначение характерных точек границ	Координаты, м		Метод определения координат характерной точки	Средняя квадратическая погрешность положения характерной точки (Mt), м	Описание обозначения точки на местности (при наличии)
	X	Y			
1	2	3	4	5	6
98	487335.56	4228924.22	Картометрический метод	5.00	-
99	487334.42	4228915.09	Картометрический метод	5.00	-
100	487328.05	4228906.18	Картометрический метод	5.00	-
101	487322.32	4228901.39	Картометрический метод	5.00	-
102	487314.36	4228898.53	Картометрический метод	5.00	-
103	487307.35	4228892.80	Картометрический метод	5.00	-
104	487303.53	4228832.28	Картометрический метод	5.00	-
105	487307.35	4228823.68	Картометрический метод	5.00	-
106	487306.71	4228811.58	Картометрический метод	5.00	-
107	487304.17	4228793.42	Картометрический метод	5.00	-
108	487300.35	4228772.72	Картометрический метод	5.00	-
109	487306.40	4228755.53	Картометрический метод	5.00	-
110	487311.49	4228738.96	Картометрический метод	5.00	-
111	487312.45	4228721.13	Картометрический метод	5.00	-
112	487308.94	4228711.57	Картометрический метод	5.00	-
113	487312.76	4228704.88	Картометрический метод	5.00	-
114	487319.61	4228702.65	Картометрический метод	5.00	-
115	487334.26	4228692.77	Картометрический метод	5.00	-
116	487345.08	4228677.17	Картометрический метод	5.00	-
117	487352.73	4228661.56	Картометрический метод	5.00	-
118	487357.50	4228645.96	Картометрический метод	5.00	-
119	487359.41	4228637.35	Картометрический метод	5.00	-
120	487367.05	4228620.47	Картометрический метод	5.00	-
121	487370.24	4228603.60	Картометрический метод	5.00	-
122	487373.42	4228589.91	Картометрический метод	5.00	-



2. Сведения о характерных точках границ объекта					
Обозначение характерных точек границ	Координаты, м		Метод определения координат характерной точки	Средняя квадратическая погрешность положения характерной точки (Mt), м	Описание обозначения точки на местности (при наличии)
	X	Y			
1	2	3	4	5	6
123	487382.97	4228579.07	Картометрический метод	5.00	-
124	487389.98	4228567.93	Картометрический метод	5.00	-
125	487390.30	4228552.96	Картометрический метод	5.00	-
126	487394.44	4228540.23	Картометрический метод	5.00	-
127	487411.63	4228522.39	Картометрический метод	5.00	-
128	487417.68	4228512.83	Картометрический метод	5.00	-
129	487422.46	4228495.63	Картометрический метод	5.00	-
130	487462.67	4228521.15	Картометрический метод	5.00	-
131	487703.18	4228701.07	Картометрический метод	5.00	-
132	487820.44	4228768.93	Картометрический метод	5.00	-
133	487956.38	4228876.86	Картометрический метод	5.00	-
134	488041.52	4228915.08	Картометрический метод	5.00	-
135	488080.24	4228924.53	Картометрический метод	5.00	-
136	488122.11	4228943.60	Картометрический метод	5.00	-
137	488116.36	4228976.99	Картометрический метод	5.00	-
138	488112.65	4229001.13	Картометрический метод	5.00	-
139	488112.16	4229013.09	Картометрический метод	5.00	-
140	488115.51	4229022.57	Картометрический метод	5.00	-
141	488123.06	4229042.08	Картометрический метод	5.00	-
142	488133.27	4229072.21	Картометрический метод	5.00	-
143	488142.62	4229101.63	Картометрический метод	5.00	-
144	488148.19	4229122.03	Картометрический метод	5.00	-
145	488149.80	4229139.04	Картометрический метод	5.00	-
146	488147.86	4229161.50	Картометрический метод	5.00	-
147	488142.66	4229191.62	Картометрический метод	5.00	-

2. Сведения о характерных точках границ объекта					
Обозначение характерных точек границ	Координаты, м		Метод определения координат характерной точки	Средняя квадратическая погрешность положения характерной точки (Mt), м	Описание обозначения точки на местности (при наличии)
	X	Y			
1	2	3	4	5	6
148	488134.19	4229224.86	Картометрический метод	5.00	-
149	488123.09	4229256.46	Картометрический метод	5.00	-
150	488112.49	4229282.22	Картометрический метод	5.00	-
151	488104.23	4229303.23	Картометрический метод	5.00	-
152	488094.27	4229326.30	Картометрический метод	5.00	-
153	488081.00	4229346.83	Картометрический метод	5.00	-
154	488060.54	4229365.53	Картометрический метод	5.00	-
155	488038.31	4229375.28	Картометрический метод	5.00	-
156	488058.36	4229405.38	Картометрический метод	5.00	-
157	488155.68	4229351.78	Картометрический метод	5.00	-
158	488194.17	4229334.66	Картометрический метод	5.00	-
159	488329.89	4229349.91	Картометрический метод	5.00	-
160	488372.06	4229352.94	Картометрический метод	5.00	-
161	488392.41	4229323.32	Картометрический метод	5.00	-
162	488417.80	4229337.16	Картометрический метод	5.00	-
163	488389.19	4229412.55	Картометрический метод	5.00	-
164	488407.38	4229421.59	Картометрический метод	5.00	-
165	488436.61	4229347.52	Картометрический метод	5.00	-
166	488445.12	4229330.12	Картометрический метод	5.00	-
167	488478.45	4229345.72	Картометрический метод	5.00	-
168	488507.79	4229359.83	Картометрический метод	5.00	-
169	488521.83	4229366.51	Картометрический метод	5.00	-
170	488514.37	4229383.55	Картометрический метод	5.00	-
171	488505.68	4229399.96	Картометрический метод	5.00	-
172	488522.24	4229409.33	Картометрический метод	5.00	-

2. Сведения о характерных точках границ объекта					
Обозначение характерных точек границ	Координаты, м		Метод определения координат характерной точки	Средняя квадратическая погрешность положения характерной точки (Mt), м	Описание обозначения точки на местности (при наличии)
	X	Y			
1	2	3	4	5	6
173	488499.25	4229454.82	Картометрический метод	5.00	-
174	488480.03	4229460.85	Картометрический метод	5.00	-
175	488449.72	4229506.81	Картометрический метод	5.00	-
176	488434.65	4229529.66	Картометрический метод	5.00	-
177	488444.01	4229532.39	Картометрический метод	5.00	-
178	488467.20	4229539.16	Картометрический метод	5.00	-
179	488471.87	4229540.52	Картометрический метод	5.00	-
180	488474.21	4229541.21	Картометрический метод	5.00	-
181	488487.20	4229531.65	Картометрический метод	5.00	-
182	488548.70	4229476.59	Картометрический метод	5.00	-
183	488589.89	4229419.67	Картометрический метод	5.00	-
184	488593.18	4229414.06	Картометрический метод	5.00	-
185	489123.19	4229668.01	Картометрический метод	5.00	-
186	489117.78	4229688.40	Картометрический метод	5.00	-
187	489119.69	4229696.68	Картометрический метод	5.00	-
188	489109.19	4229786.89	Картометрический метод	5.00	-
189	489095.85	4229812.03	Картометрический метод	5.00	-
190	489114.48	4229831.62	Картометрический метод	5.00	-
191	489144.48	4229886.37	Картометрический метод	5.00	-
192	489179.97	4229921.33	Картометрический метод	5.00	-
193	489181.28	4229959.45	Картометрический метод	5.00	-
194	489186.38	4230036.66	Картометрический метод	5.00	-
195	489213.95	4230074.42	Картометрический метод	5.00	-
196	489263.57	4230094.06	Картометрический метод	5.00	-
197	489308.66	4230130.39	Картометрический метод	5.00	-

2. Сведения о характерных точках границ объекта					
Обозначение характерных точек границ	Координаты, м		Метод определения координат характерной точки	Средняя квадратическая погрешность положения характерной точки (Mt), м	Описание обозначения точки на местности (при наличии)
	X	Y			
1	2	3	4	5	6
198	489305.66	4230155.61	Картометрический метод	5.00	-
199	489281.26	4230179.16	Картометрический метод	5.00	-
200	489250.07	4230196.89	Картометрический метод	5.00	-
201	489149.47	4230154.52	Картометрический метод	5.00	-
202	489080.93	4230164.51	Картометрический метод	5.00	-
203	489118.47	4230191.27	Картометрический метод	5.00	-
204	489147.63	4230170.29	Картометрический метод	5.00	-
205	489249.09	4230207.39	Картометрический метод	5.00	-
206	489301.48	4230180.90	Картометрический метод	5.00	-
207	489519.84	4229907.55	Картометрический метод	5.00	-
208	489552.75	4229866.34	Картометрический метод	5.00	-
209	489740.02	4229973.42	Картометрический метод	5.00	-
210	490166.00	4230265.37	Картометрический метод	5.00	-
211	490467.20	4230484.56	Картометрический метод	5.00	-
212	490545.83	4230538.29	Картометрический метод	5.00	-
213	490120.23	4231349.79	Картометрический метод	5.00	-
214	490036.34	4231411.16	Картометрический метод	5.00	-
1	489994.71	4231381.11	Картометрический метод	5.00	-
3. Сведения о характерных точках части (частей) границы объекта					
Обозначение характерных точек части границы	Координаты, м		Метод определения координат характерной точки	Средняя квадратическая погрешность положения характерной точки (Mt), м	Описание обозначения точки на местности (при наличии)
	X	Y			
1	2	3	4	5	6
-	-	-	-	-	-

### Раздел 3

#### Сведения о местоположении измененных (уточненных) границ объекта

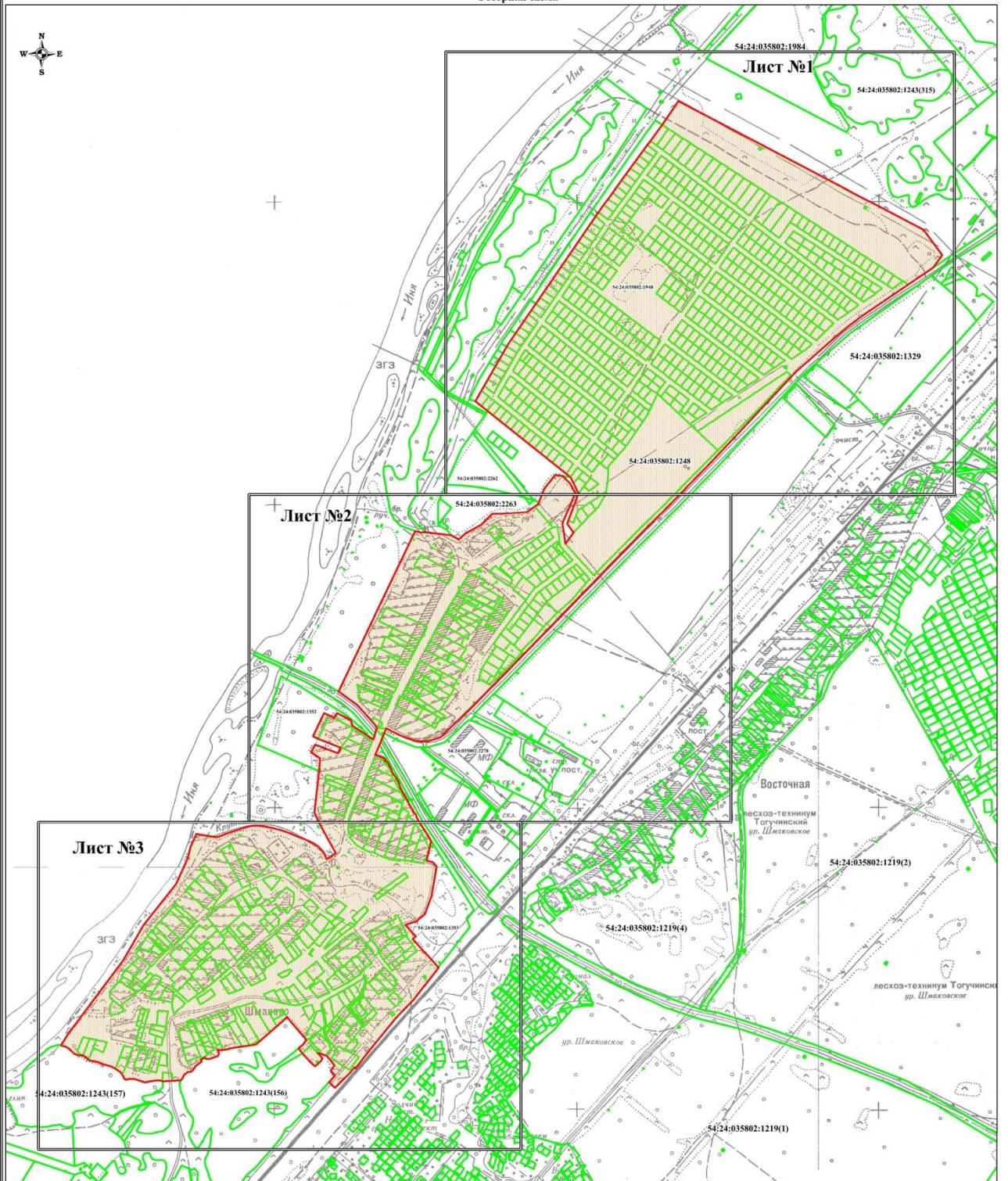
1. Система координат -

2. Сведения о характерных точках границ объекта

Обозначение характерных точек границ	Существующие координаты, м		Измененные (уточненные) координаты, м		Метод определения координат характерной точки	Средняя квадратическая погрешность положения характерной точки (Mt), м	Описание обозначения точки на местности (при наличии)
	X	Y	X	Y			
1	2	3	4	5	6	7	8
-	-	-	-	-	-	-	

3. Сведения о характерных точках части (частей) границы объекта

Обозначение характерных точек части границы	Существующие координаты, м		Измененные (уточненные) координаты, м		Метод определения координат характерной точки	Средняя квадратическая погрешность положения характерной точки (Mt), м	Описание обозначения точки на местности (при наличии)
	X	Y	X	Y			
1	2	3	4	5	6	7	8
-	-	-	-	-	-	-	



Используемые условные знаки и обозначения:

- граница объекта;
- существующая часть границы земельного участка, имеющиеся в ЕГРН сведения о которой достаточны для определения ее местоположения;
- границы административно-территориальных образований;
- границы кадастрового квартала;
- характерная точка границы объекта, номер;
- 54:24:030101 - кадастровый номер кадастрового квартала;
- 54:24:030101:9 - кадастровый номер земельного участка.

Масштаб 1:11800

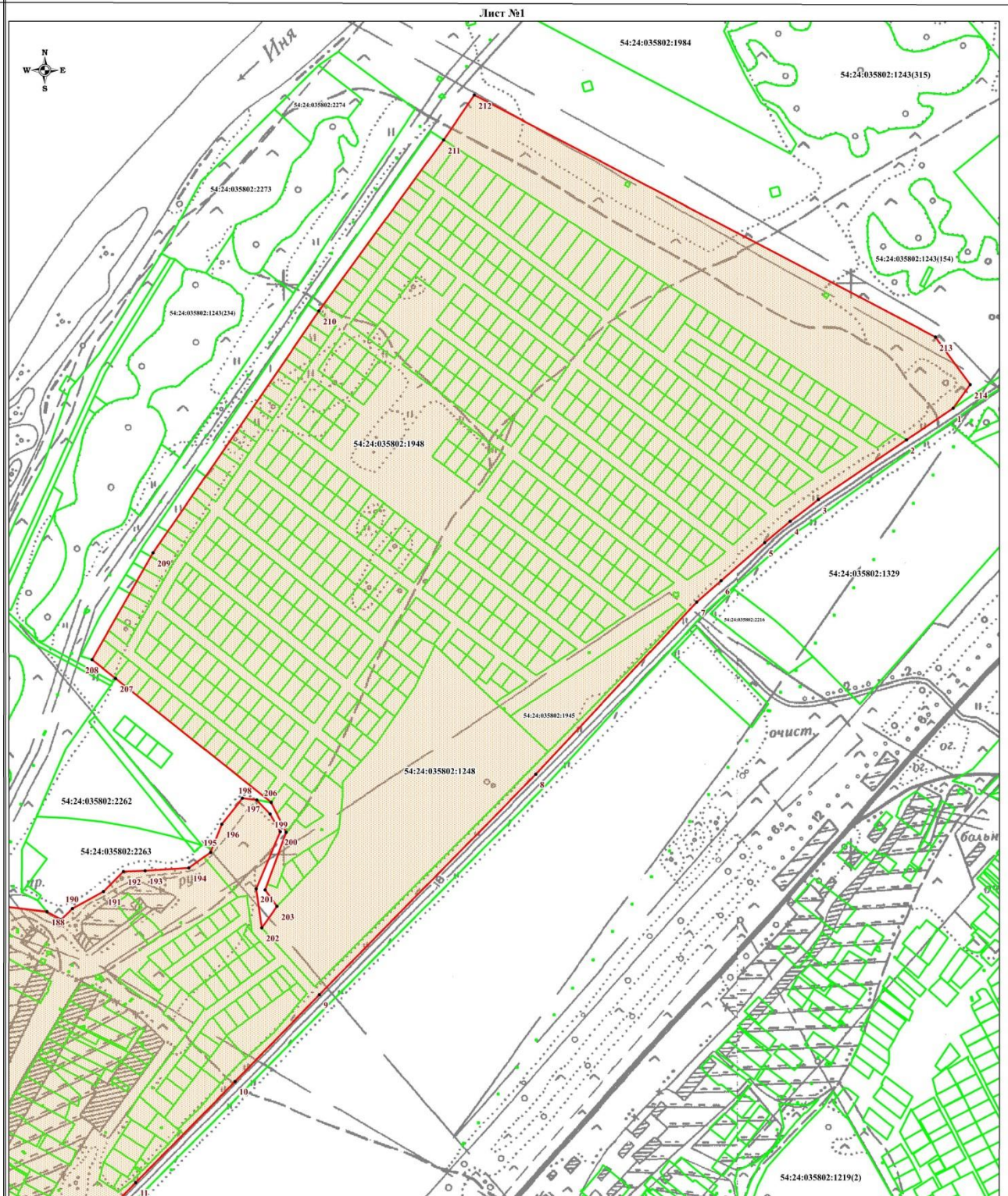


Калугина Ю.И.

Дата 15 мая 2022 г.

Место для оттиска печати (при наличии) лица, составившего описание местоположения границ объекта





Используемые условные знаки и обозначения:

- граница объекта;
- существующая часть границы земельного участка, имеющиеся в ЕГРН сведения о которой достаточны для определения ее местоположения;
- границы административно-территориальных образований;
- границы кадастрового квартала;
- характерная точка границы объекта, номер;
- 54:24:030101 - кадастровый номер кадастрового квартала;
- 54:24:030101:9 - кадастровый номер земельного участка.

Масштаб 1:6300








Подпись Калугина Ю.И.

Дата 6 15 мая 2022 г.

Место для оттиска печати (при наличии) лица, составившего описание местоположения границ объекта



Масштаб 1:6300

-  - граница объекта;  
 - существующая часть границы земельного участка, имеющиеся в ЕГРН сведения о которой достаточны для определения ее местоположения;  
 - границы административно-территориальных образований;  
 - границы кадастрового квартала;  
 - характерная точка границы объекта, номер;  
54:24:030101 - кадастровый номер кадастрового квартала;  
54:24:030101:9 - кадастровый номер земельного участка.
- Место для оттиска печати

Место для оттиска печати (при наличии) лица, составившего описание местонахождения границ объекта








Калугина Ю.И.



Лист №3



 - граница объекта;  
 - существующая часть границы земельного участка, имеющиеся в ЕГРН сведения о которой достаточны для определения ее местоположения;  
 - границы административно-территориальных образований;  
 - границы кадастрового квартала;  
 - характерная точка границы объекта, номер;  
54:24:030101 - кадастровый номер кадастрового квартала;  
54:24:030101-9 - кадастровый номер земельного участка.

Место для оттиска печати

Место для оттиска печати (при наличии) лица, составившего описание местонахождения границ объекта

Подпись \_\_\_\_\_  
Дата "15" мая 2015 г.

Калугина Ю.И.

Текстовое описание местоположения границ населенных пунктов, территориальных зон		
Прохождение границы		Описание прохождения границы
от точки	до точки	
1	2	3
1	2	-
2	3	-
3	4	-
4	5	-
5	6	-
6	7	-
7	8	-
8	9	-
9	10	-
10	11	-
11	12	-
12	13	-
13	14	-
14	15	-
15	16	-
16	17	-
17	18	-
18	19	-
19	20	-
20	21	-
21	22	-
22	23	-
23	24	-
24	25	-
25	26	-
26	27	-
27	28	-
28	29	-
29	30	-
30	31	-
31	32	-
32	33	-
33	34	-
34	35	-
35	36	-
36	37	-
37	38	-

Текстовое описание местоположения границ населенных пунктов, территориальных зон		
Прохождение границы		Описание прохождения границы
от точки	до точки	
1	2	3
38	39	-
39	40	-
40	41	-
41	42	-
42	43	-
43	44	-
44	45	-
45	46	-
46	47	-
47	48	-
48	49	-
49	50	-
50	51	-
51	52	-
52	53	-
53	54	-
54	55	-
55	56	-
56	57	-
57	58	-
58	59	-
59	60	-
60	61	-
61	62	-
62	63	-
63	64	-
64	65	-
65	66	-
66	67	-
67	68	-
68	69	-
69	70	-
70	71	-
71	72	-
72	73	-
73	74	-
74	75	-

Текстовое описание местоположения границ населенных пунктов, территориальных зон		
Прохождение границы		Описание прохождения границы
от точки	до точки	
1	2	3
75	76	-
76	77	-
77	78	-
78	79	-
79	80	-
80	81	-
81	82	-
82	83	-
83	84	-
84	85	-
85	86	-
86	87	-
87	88	-
88	89	-
89	90	-
90	91	-
91	92	-
92	93	-
93	94	-
94	95	-
95	96	-
96	97	-
97	98	-
98	99	-
99	100	-
100	101	-
101	102	-
102	103	-
103	104	-
104	105	-
105	106	-
106	107	-
107	108	-
108	109	-
109	110	-
110	111	-
111	112	-

Текстовое описание местоположения границ населенных пунктов, территориальных зон		
Прохождение границы		Описание прохождения границы
от точки	до точки	
1	2	3
112	113	-
113	114	-
114	115	-
115	116	-
116	117	-
117	118	-
118	119	-
119	120	-
120	121	-
121	122	-
122	123	-
123	124	-
124	125	-
125	126	-
126	127	-
127	128	-
128	129	-
129	130	-
130	131	-
131	132	-
132	133	-
133	134	-
134	135	-
135	136	-
136	137	-
137	138	-
138	139	-
139	140	-
140	141	-
141	142	-
142	143	-
143	144	-
144	145	-
145	146	-
146	147	-
147	148	-
148	149	-

Текстовое описание местоположения границ населенных пунктов, территориальных зон		
Прохождение границы		Описание прохождения границы
от точки	до точки	
1	2	3
149	150	-
150	151	-
151	152	-
152	153	-
153	154	-
154	155	-
155	156	-
156	157	-
157	158	-
158	159	-
159	160	-
160	161	-
161	162	-
162	163	-
163	164	-
164	165	-
165	166	-
166	167	-
167	168	-
168	169	-
169	170	-
170	171	-
171	172	-
172	173	-
173	174	-
174	175	-
175	176	-
176	177	-
177	178	-
178	179	-
179	180	-
180	181	-
181	182	-
182	183	-
183	184	-
184	185	-
185	186	-

Текстовое описание местоположения границ населенных пунктов, территориальных зон		
Прохождение границы		Описание прохождения границы
от точки	до точки	
1	2	3
186	187	-
187	188	-
188	189	-
189	190	-
190	191	-
191	192	-
192	193	-
193	194	-
194	195	-
195	196	-
196	197	-
197	198	-
198	199	-
199	200	-
200	201	-
201	202	-
202	203	-
203	204	-
204	205	-
205	206	-
206	207	-
207	208	-
208	209	-
209	210	-
210	211	-
211	212	-
212	213	-
213	214	-
214	1	-

## ОПИСАНИЕ МЕСТОПОЛОЖЕНИЯ ГРАНИЦ

### Новосибирская область, Тогучинский район, Репьевский сельсовет, железнодорожная станция Восточная

(наименование объекта, местоположение границ которого описано (далее – объект))

#### Раздел 1

#### Сведения об объекте

№ п/п	Характеристики объекта	Описание характеристик
1	2	3
1.	Местоположение объекта	Новосибирская область, Тогучинский район, Репьевский сельсовет, железнодорожная станция Восточная
2.	Площадь объекта +/- величина погрешности определения площади (Р +/- Дельта Р)	477302 +/- 12090 м²
3.	Иные характеристики объекта	-



## Раздел 2

## Сведения о местоположении границ объекта

1. Система координат МСК НСО, зона 4

2. Сведения о характерных точках границ объекта

Обозначение характерных точек границ	Координаты, м		Метод определения координат характерной точки	Средняя квадратическая погрешность положения характерной точки (Mt), м	Описание обозначения точки на местности (при наличии)
	X	Y			
1	2	3	4	5	6
1	489166.82	4231543.27	Картометрический метод	5.00	-
2	489122.28	4231510.83	Картометрический метод	5.00	-
3	489112.24	4231523.33	Картометрический метод	5.00	-
4	489088.79	4231504.57	Картометрический метод	5.00	-
5	489091.20	4231501.54	Картометрический метод	5.00	-
6	489089.60	4231500.25	Картометрический метод	5.00	-
7	489091.98	4231497.78	Картометрический метод	5.00	-
8	489056.12	4231461.25	Картометрический метод	5.00	-
9	489058.54	4231458.50	Картометрический метод	5.00	-
10	489059.98	4231454.56	Картометрический метод	5.00	-
11	489036.36	4231431.42	Картометрический метод	5.00	-
12	489032.75	4231429.64	Картометрический метод	5.00	-
13	489018.78	4231442.74	Картометрический метод	5.00	-
14	489013.66	4231448.58	Картометрический метод	5.00	-
15	489004.26	4231454.71	Картометрический метод	5.00	-
16	488988.77	4231441.49	Картометрический метод	5.00	-
17	488973.76	4231431.46	Картометрический метод	5.00	-
18	488967.62	4231422.07	Картометрический метод	5.00	-
19	488957.85	4231414.60	Картометрический метод	5.00	-
20	488959.60	4231414.17	Картометрический метод	5.00	-
21	488958.99	4231412.05	Картометрический метод	5.00	-
22	488955.64	4231412.91	Картометрический метод	5.00	-

2. Сведения о характерных точках границ объекта					
Обозначение характерных точек границ	Координаты, м		Метод определения координат характерной точки	Средняя квадратическая погрешность положения характерной точки (Mt), м	Описание обозначения точки на местности (при наличии)
	X	Y			
1	2	3	4	5	6
23	488949.92	4231408.54	Картометрический метод	5.00	-
24	488924.95	4231395.27	Картометрический метод	5.00	-
25	488921.05	4231393.20	Картометрический метод	5.00	-
26	488892.33	4231392.73	Картометрический метод	5.00	-
27	488891.85	4231393.06	Картометрический метод	5.00	-
28	488891.56	4231392.72	Картометрический метод	5.00	-
29	488888.17	4231392.66	Картометрический метод	5.00	-
30	488888.17	4231388.72	Картометрический метод	5.00	-
31	488877.13	4231375.70	Картометрический метод	5.00	-
32	488837.84	4231349.60	Картометрический метод	5.00	-
33	488814.95	4231345.19	Картометрический метод	5.00	-
34	488787.74	4231352.13	Картометрический метод	5.00	-
35	488782.46	4231347.20	Картометрический метод	5.00	-
36	488759.53	4231308.42	Картометрический метод	5.00	-
37	488762.00	4231307.16	Картометрический метод	5.00	-
38	488739.45	4231296.19	Картометрический метод	5.00	-
39	488745.22	4231288.34	Картометрический метод	5.00	-
40	488751.50	4231280.25	Картометрический метод	5.00	-
41	488782.52	4231240.34	Картометрический метод	5.00	-
42	488737.07	4231200.97	Картометрический метод	5.00	-
43	488750.13	4231193.53	Картометрический метод	5.00	-
44	488782.98	4231214.60	Картометрический метод	5.00	-
45	488797.68	4231195.56	Картометрический метод	5.00	-
46	488799.12	4231189.50	Картометрический метод	5.00	-
47	488781.69	4231175.56	Картометрический метод	5.00	-

2. Сведения о характерных точках границ объекта					
Обозначение характерных точек границ	Координаты, м		Метод определения координат характерной точки	Средняя квадратическая погрешность положения характерной точки (Mt), м	Описание обозначения точки на местности (при наличии)
	X	Y			
1	2	3	4	5	6
48	488786.40	4231172.88	Картометрический метод	5.00	-
49	488791.71	4231169.86	Картометрический метод	5.00	-
50	488778.15	4231143.70	Картометрический метод	5.00	-
51	488778.38	4231143.91	Картометрический метод	5.00	-
52	488768.70	4231125.39	Картометрический метод	5.00	-
53	488771.62	4231074.97	Картометрический метод	5.00	-
54	488729.64	4231083.05	Картометрический метод	5.00	-
55	488694.30	4231065.38	Картометрический метод	5.00	-
56	488668.26	4231034.69	Картометрический метод	5.00	-
57	488653.38	4231001.21	Картометрический метод	5.00	-
58	488633.85	4230996.56	Картометрический метод	5.00	-
59	488611.53	4231001.70	Картометрический метод	5.00	-
60	488569.65	4230995.69	Картометрический метод	5.00	-
61	488569.64	4230995.68	Картометрический метод	5.00	-
62	488569.62	4230995.68	Картометрический метод	5.00	-
63	488428.72	4230858.98	Картометрический метод	5.00	-
64	488403.36	4230835.43	Картометрический метод	5.00	-
65	488394.14	4230827.96	Картометрический метод	5.00	-
66	488328.05	4230762.85	Картометрический метод	5.00	-
67	488266.50	4230702.24	Картометрический метод	5.00	-
68	488218.33	4230645.08	Картометрический метод	5.00	-
69	488211.62	4230637.14	Картометрический метод	5.00	-
70	488209.52	4230636.17	Картометрический метод	5.00	-
71	488208.92	4230635.70	Картометрический метод	5.00	-
72	488170.65	4230608.30	Картометрический метод	5.00	-

2. Сведения о характерных точках границ объекта					
Обозначение характерных точек границ	Координаты, м		Метод определения координат характерной точки	Средняя квадратическая погрешность положения характерной точки (Mt), м	Описание обозначения точки на местности (при наличии)
	X	Y			
1	2	3	4	5	6
73	488190.21	4230594.38	Картометрический метод	5.00	-
74	488178.63	4230580.09	Картометрический метод	5.00	-
75	488178.62	4230580.08	Картометрический метод	5.00	-
76	488167.30	4230593.33	Картометрический метод	5.00	-
77	488166.15	4230596.63	Картометрический метод	5.00	-
78	488157.44	4230612.32	Картометрический метод	5.00	-
79	488154.21	4230610.15	Картометрический метод	5.00	-
80	488135.70	4230629.91	Картометрический метод	5.00	-
81	488112.72	4230615.10	Картометрический метод	5.00	-
82	488124.70	4230598.56	Картометрический метод	5.00	-
83	488128.52	4230600.67	Картометрический метод	5.00	-
84	488130.63	4230596.95	Картометрический метод	5.00	-
85	488138.55	4230590.60	Картометрический метод	5.00	-
86	488163.61	4230570.04	Картометрический метод	5.00	-
87	488167.99	4230566.38	Картометрический метод	5.00	-
88	488143.00	4230535.52	Картометрический метод	5.00	-
89	488135.60	4230530.75	Картометрический метод	5.00	-
90	488109.32	4230513.89	Картометрический метод	5.00	-
91	488096.30	4230525.04	Картометрический метод	5.00	-
92	488069.33	4230499.01	Картометрический метод	5.00	-
93	488045.15	4230524.13	Картометрический метод	5.00	-
94	488027.48	4230508.32	Картометрический метод	5.00	-
95	488027.48	4230495.30	Картометрический метод	5.00	-
96	488039.08	4230477.66	Картометрический метод	5.00	-
97	488035.03	4230472.57	Картометрический метод	5.00	-

2. Сведения о характерных точках границ объекта					
Обозначение характерных точек границ	Координаты, м		Метод определения координат характерной точки	Средняя квадратическая погрешность положения характерной точки (Mt), м	Описание обозначения точки на местности (при наличии)
	X	Y			
1	2	3	4	5	6
98	488020.43	4230477.54	Картометрический метод	5.00	-
99	488008.03	4230464.96	Картометрический метод	5.00	-
100	487999.48	4230456.30	Картометрический метод	5.00	-
101	487997.46	4230457.30	Картометрический метод	5.00	-
102	487975.01	4230468.52	Картометрический метод	5.00	-
103	487975.00	4230468.51	Картометрический метод	5.00	-
104	487971.68	4230470.17	Картометрический метод	5.00	-
105	487961.45	4230455.31	Картометрический метод	5.00	-
106	488014.46	4230413.45	Картометрический метод	5.00	-
107	487997.72	4230387.42	Картометрический метод	5.00	-
108	487980.98	4230398.57	Картометрический метод	5.00	-
109	487941.42	4230326.27	Картометрический метод	5.00	-
110	487940.64	4230326.77	Картометрический метод	5.00	-
111	487927.04	4230300.00	Картометрический метод	5.00	-
112	487956.80	4230273.00	Картометрический метод	5.00	-
113	487953.58	4230266.14	Картометрический метод	5.00	-
114	487950.29	4230259.08	Картометрический метод	5.00	-
115	487929.83	4230267.44	Картометрический метод	5.00	-
116	487923.93	4230241.08	Картометрический метод	5.00	-
117	487917.84	4230232.35	Картометрический метод	5.00	-
118	487906.97	4230216.76	Картометрический метод	5.00	-
119	487906.97	4230216.75	Картометрический метод	5.00	-
120	487907.51	4230193.97	Картометрический метод	5.00	-
121	487907.52	4230193.96	Картометрический метод	5.00	-
122	487946.57	4230164.21	Картометрический метод	5.00	-

2. Сведения о характерных точках границ объекта					
Обозначение характерных точек границ	Координаты, м		Метод определения координат характерной точки	Средняя квадратическая погрешность положения характерной точки (Mt), м	Описание обозначения точки на местности (при наличии)
	X	Y			
1	2	3	4	5	6
123	487937.02	4230150.08	Картометрический метод	5.00	-
124	487897.97	4230175.08	Картометрический метод	5.00	-
125	487890.61	4230179.79	Картометрический метод	5.00	-
126	487883.35	4230184.44	Картометрический метод	5.00	-
127	487873.77	4230168.07	Картометрический метод	5.00	-
128	487862.29	4230150.32	Картометрический метод	5.00	-
129	487850.28	4230133.47	Картометрический метод	5.00	-
130	487850.18	4230133.31	Картометрический метод	5.00	-
131	487870.50	4230118.51	Картометрический метод	5.00	-
132	487926.29	4230077.87	Картометрический метод	5.00	-
133	487937.52	4230073.24	Картометрический метод	5.00	-
134	487937.51	4230073.23	Картометрический метод	5.00	-
135	487952.31	4230067.14	Картометрический метод	5.00	-
136	487972.62	4230090.08	Картометрический метод	5.00	-
137	487987.63	4230109.73	Картометрический метод	5.00	-
138	487995.06	4230119.36	Картометрический метод	5.00	-
139	488008.88	4230113.05	Картометрический метод	5.00	-
140	488111.17	4230211.65	Картометрический метод	5.00	-
141	488111.18	4230211.65	Картометрический метод	5.00	-
142	488196.74	4230323.24	Картометрический метод	5.00	-
143	488233.94	4230388.36	Картометрический метод	5.00	-
144	488278.58	4230447.87	Картометрический метод	5.00	-
145	488339.03	4230543.65	Картометрический метод	5.00	-
146	488356.70	4230541.79	Картометрический метод	5.00	-
147	488357.81	4230537.57	Картометрический метод	5.00	-

2. Сведения о характерных точках границ объекта					
Обозначение характерных точек границ	Координаты, м		Метод определения координат характерной точки	Средняя квадратическая погрешность положения характерной точки (Mt), м	Описание обозначения точки на местности (при наличии)
	X	Y			
1	2	3	4	5	6
148	488375.23	4230519.20	Картометрический метод	5.00	-
149	488396.27	4230535.32	Картометрический метод	5.00	-
150	488426.91	4230568.51	Картометрический метод	5.00	-
151	488424.31	4230571.23	Картометрический метод	5.00	-
152	488432.47	4230580.42	Картометрический метод	5.00	-
153	488472.95	4230537.63	Картометрический метод	5.00	-
154	488615.25	4230664.10	Картометрический метод	5.00	-
155	488645.93	4230664.10	Картометрический метод	5.00	-
156	488645.94	4230664.10	Картометрический метод	5.00	-
157	488655.24	4230673.60	Картометрический метод	5.00	-
158	488689.64	4230708.73	Картометрический метод	5.00	-
159	488689.65	4230708.77	Картометрический метод	5.00	-
160	488673.12	4230736.29	Картометрический метод	5.00	-
161	488670.12	4230741.31	Картометрический метод	5.00	-
162	488675.69	4230755.27	Картометрический метод	5.00	-
163	488729.63	4230803.62	Картометрический метод	5.00	-
164	488874.54	4230945.03	Картометрический метод	5.00	-
165	488930.51	4230995.20	Картометрический метод	5.00	-
166	488956.55	4230969.15	Картометрический метод	5.00	-
167	488956.56	4230969.15	Картометрический метод	5.00	-
168	488956.63	4230969.21	Картометрический метод	5.00	-
169	488991.89	4231000.77	Картометрический метод	5.00	-
170	489099.77	4231106.79	Картометрический метод	5.00	-
171	489129.52	4231088.19	Картометрический метод	5.00	-
172	489129.53	4231088.19	Картометрический метод	5.00	-

2. Сведения о характерных точках границ объекта					
Обозначение характерных точек границ	Координаты, м		Метод определения координат характерной точки	Средняя квадратическая погрешность положения характерной точки (Mt), м	Описание обозначения точки на местности (при наличии)
	X	Y			
1	2	3	4	5	6
173	489263.45	4231205.37	Картометрический метод	5.00	-
174	489330.41	4231320.71	Картометрический метод	5.00	-
175	489333.17	4231329.79	Картометрический метод	5.00	-
176	489334.52	4231332.19	Картометрический метод	5.00	-
177	489343.44	4231363.45	Картометрический метод	5.00	-
178	489329.49	4231418.56	Картометрический метод	5.00	-
179	489317.98	4231421.78	Картометрический метод	5.00	-
180	489317.54	4231421.90	Картометрический метод	5.00	-
181	489310.79	4231423.79	Картометрический метод	5.00	-
182	489310.58	4231423.85	Картометрический метод	5.00	-
183	489300.22	4231426.74	Картометрический метод	5.00	-
184	489295.24	4231428.13	Картометрический метод	5.00	-
185	489295.44	4231428.34	Картометрический метод	5.00	-
186	489266.68	4231436.11	Картометрический метод	5.00	-
187	489249.45	4231440.93	Картометрический метод	5.00	-
188	489249.31	4231440.81	Картометрический метод	5.00	-
189	489232.70	4231445.30	Картометрический метод	5.00	-
190	489205.79	4231452.74	Картометрический метод	5.00	-
191	489211.99	4231457.71	Картометрический метод	5.00	-
192	489220.90	4231464.82	Картометрический метод	5.00	-
193	489215.69	4231470.65	Картометрический метод	5.00	-
194	489225.77	4231477.73	Картометрический метод	5.00	-
195	489216.78	4231486.74	Картометрический метод	5.00	-
1	489166.82	4231543.27	Картометрический метод	5.00	-
196	489007.20	4231436.66	Картометрический метод	5.00	-



2. Сведения о характерных точках границ объекта					
Обозначение характерных точек границ	Координаты, м		Метод определения координат характерной точки	Средняя квадратическая погрешность положения характерной точки (Mt), м	Описание обозначения точки на местности (при наличии)
	X	Y			
1	2	3	4	5	6
197	489005.00	4231436.66	Картометрический метод	5.00	-
198	489005.00	4231434.46	Картометрический метод	5.00	-
199	489007.20	4231434.46	Картометрический метод	5.00	-
196	489007.20	4231436.66	Картометрический метод	5.00	-
3. Сведения о характерных точках части (частей) границы объекта					
Обозначение характерных точек части границы	Координаты, м		Метод определения координат характерной точки	Средняя квадратическая погрешность положения характерной точки (Mt), м	Описание обозначения точки на местности (при наличии)
	X	Y			
1	2	3	4	5	6
-	-	-	-	-	-

### Раздел 3

#### Сведения о местоположении измененных (уточненных) границ объекта

1. Система координат -

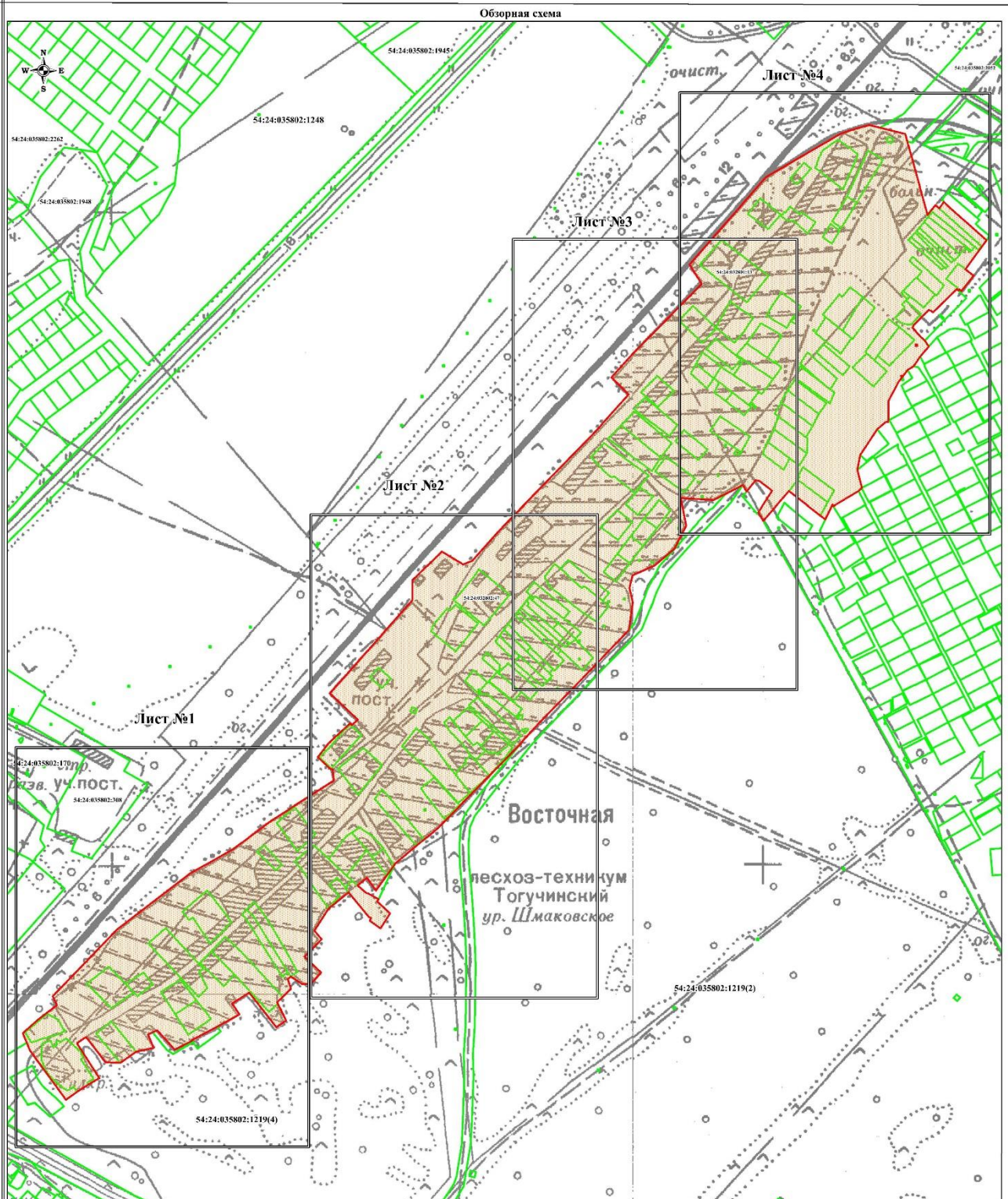
2. Сведения о характерных точках границ объекта

Обозначение характерных точек границ	Существующие координаты, м		Измененные (уточненные) координаты, м		Метод определения координат характерной точки	Средняя квадратическая погрешность положения характерной точки (Mt), м	Описание обозначения точки на местности (при наличии)
	X	Y	X	Y			
1	2	3	4	5	6	7	8
-	-	-	-	-	-	-	

3. Сведения о характерных точках части (частей) границы объекта

Обозначение характерных точек части границы	Существующие координаты, м		Измененные (уточненные) координаты, м		Метод определения координат характерной точки	Средняя квадратическая погрешность положения характерной точки (Mt), м	Описание обозначения точки на местности (при наличии)
	X	Y	X	Y			
1	2	3	4	5	6	7	8
-	-	-	-	-	-	-	

## План границ объекта



Используемые условные знаки и обозначения:

- граница объекта;
- существующая часть границы земельного участка, имеющиеся в ЕГРН сведения о которой достаточны для определения ее местоположения;
- границы административно-территориальных образований;
- границы кадастрового квартала;
- характеристическая точка границы объекта, номер;
- 54:24:030101 - кадастровый номер кадастрового квартала;
- 54:24:030101:9 - кадастровый номер земельного участка.

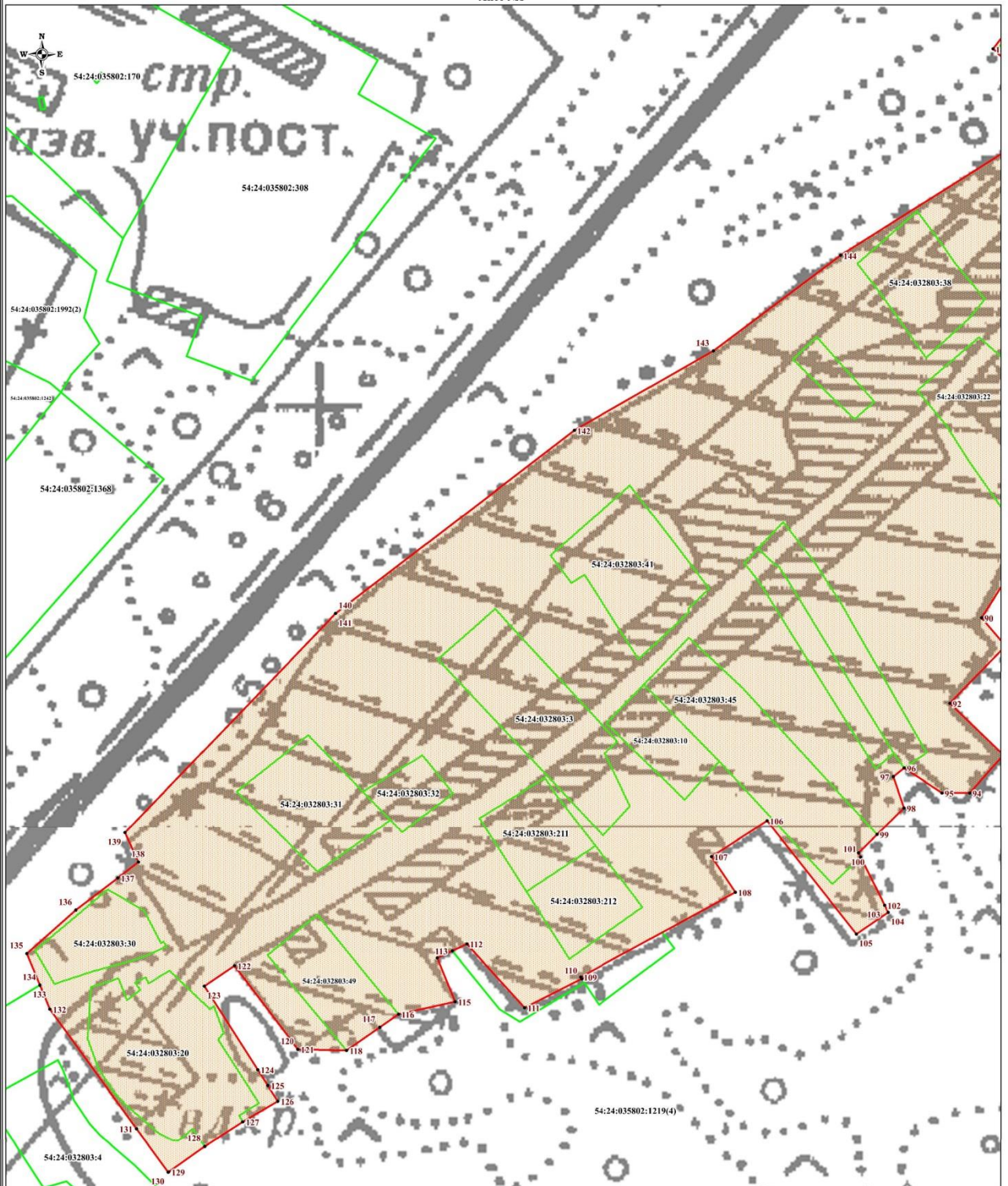
Масштаб 1:5500



Калугина Ю.И.

Место для оттиска печати (при наличии) лица, составившего описание местоположения границ объекта





Используемые условные знаки и обозначения:

- граница объекта;
- существующая часть границы земельного участка, имеющиеся в ЕГРН сведения о которой достаточны для определения ее местоположения;
- границы административно-территориальных образований;
- границы кадастрового квартала;
- характеристическая точка границы объекта, номер;
- 54:24:030101 - кадастровый номер кадастрового квартала;
- 54:24:030101:9 - кадастровый номер земельного участка.

Масштаб 1:1700



Калугина Ю.И.

Дата 6 15 мая 2022 г.

Место для оттиска печати (при наличии) лица, составившего описание местоположения границ объекта





Используемые условные знаки и обозначения:

- граница объекта;
- существующая часть границы земельного участка, имеющиеся в ЕГРН сведения о которой достаточны для определения ее местоположения;
- границы административно-территориальных образований;
- границы кадастрового квартала;
- характеристическая точка границы объекта, номер;
- 54:24:030101 - кадастровый номер кадастрового квартала;
- 54:24:030101:9 - кадастровый номер земельного участка.

Масштаб 1:1700



Калугина Ю.И.

Дата 6 15 мая 2022 г.

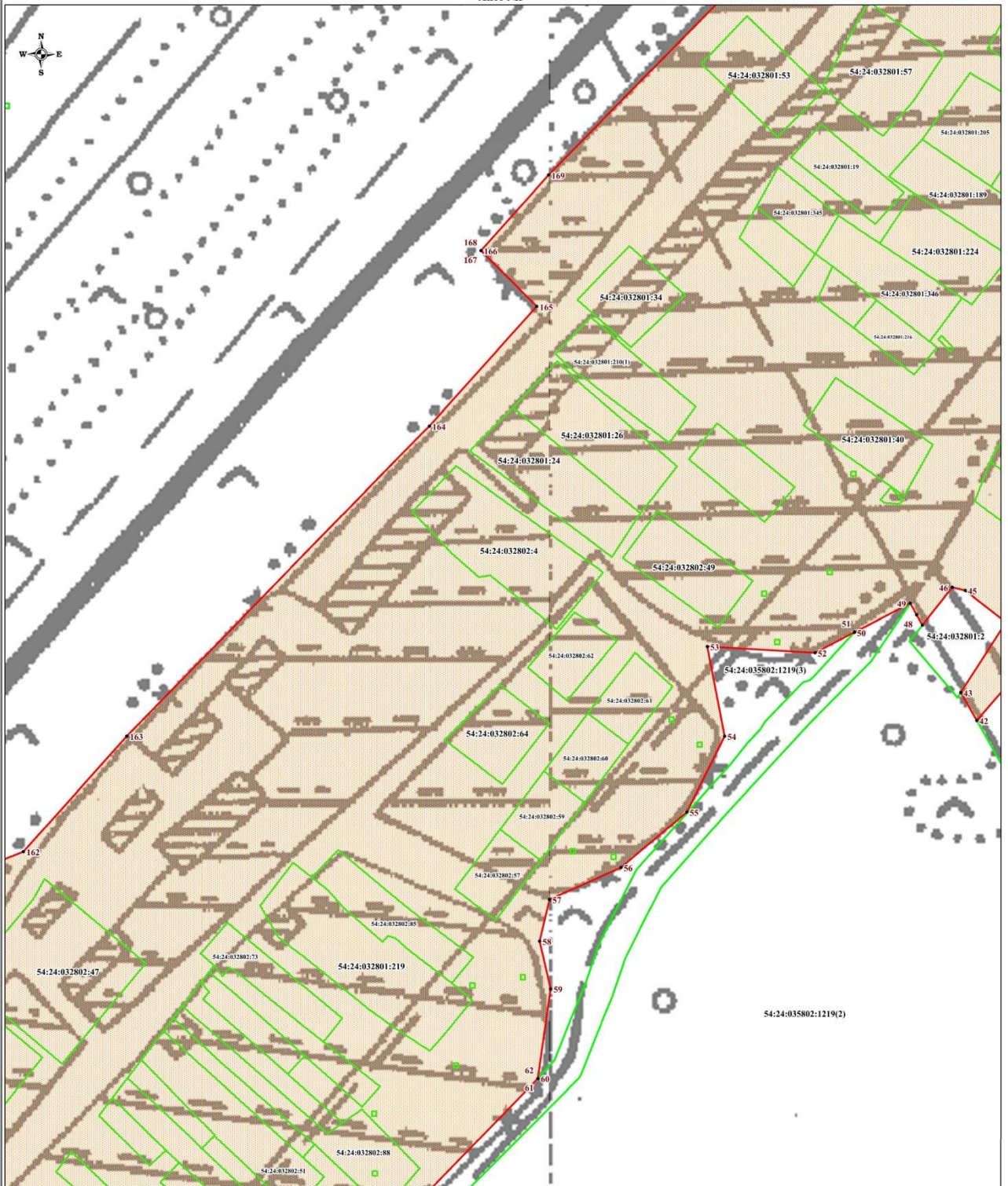
Место для оттиска печати (при наличии) лица, составившего описание местоположения границ объекта



## Раздел 4

## План границ объекта

Лист №3



Используемые условные знаки и обозначения:

- граница объекта;
- существующая часть границы земельного участка, имеющиеся в ЕГРН сведения о которой достаточны для определения ее местоположения;
- границы административно-территориальных образований;
- границы кадастрового квартала;
- характеристическая точка границы объекта, номер;
- 54:24:030101 - кадастровый номер кадастрового квартала;
- 54:24:030101:9 - кадастровый номер земельного участка.

Масштаб 1:1700



Калугина Ю.И.

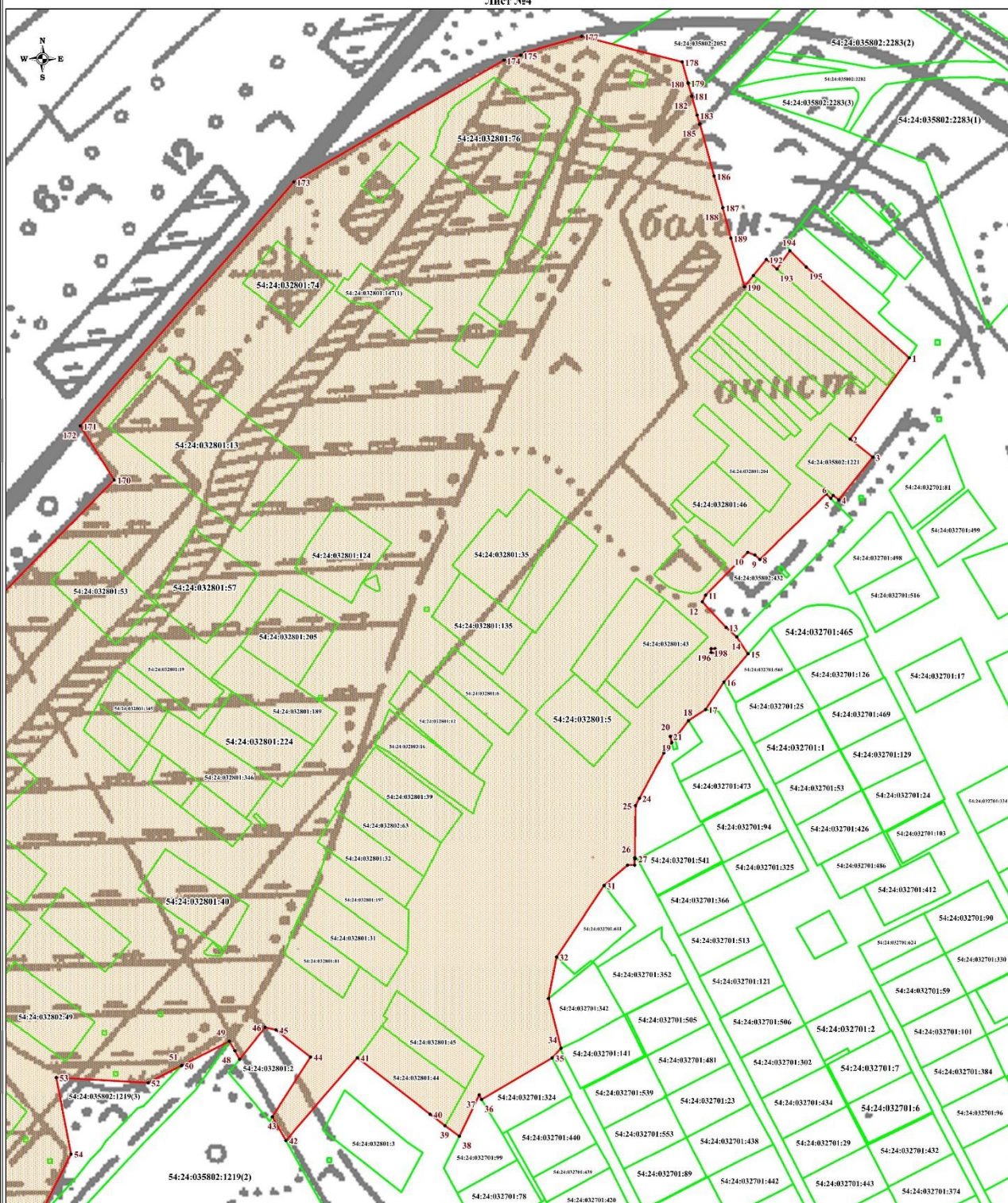
Дата 6 15 мая 2022 г.

Место для оттиска печати (при наличии) лица, составившего описание местоположения границ объекта








### План границ объекта

Лист №4



**Масштаб 1:2000**

- |   |  |
|---|--|
|  | - граница объекта;   |
|  | - существующая часть границы земельного участка, имеющиеся в ЕГРН сведения о которой достаточны для определения ее местоположения; |
|  | - границы административно-территориальных образований;   |
|  | - границы кадастрового квартала;   |
|  | - характеристическая точка границы объекта, номер;   |
| 54:24:030101  | - кадастровый номер кадастрового квартала;   |
| 54:24:030101-9  | - кадастровый номер земельного участка.  |
- Место для подписей и печати

Место для отрисовки печати (при наличии) лица, составившего описание местонахождения границ объекта



Калугина Ю.И.



Текстовое описание местоположения границ населенных пунктов, территориальных зон		
Прохождение границы		Описание прохождения границы
от точки	до точки	
1	2	3
1	2	-
2	3	-
3	4	-
4	5	-
5	6	-
6	7	-
7	8	-
8	9	-
9	10	-
10	11	-
11	12	-
12	13	-
13	14	-
14	15	-
15	16	-
16	17	-
17	18	-
18	19	-
19	20	-
20	21	-
21	22	-
22	23	-
23	24	-
24	25	-
25	26	-
26	27	-
27	28	-
28	29	-
29	30	-
30	31	-
31	32	-
32	33	-
33	34	-
34	35	-
35	36	-
36	37	-
37	38	-

Текстовое описание местоположения границ населенных пунктов, территориальных зон		
Прохождение границы		Описание прохождения границы
от точки	до точки	
1	2	3
38	39	-
39	40	-
40	41	-
41	42	-
42	43	-
43	44	-
44	45	-
45	46	-
46	47	-
47	48	-
48	49	-
49	50	-
50	51	-
51	52	-
52	53	-
53	54	-
54	55	-
55	56	-
56	57	-
57	58	-
58	59	-
59	60	-
60	61	-
61	62	-
62	63	-
63	64	-
64	65	-
65	66	-
66	67	-
67	68	-
68	69	-
69	70	-
70	71	-
71	72	-
72	73	-
73	74	-
74	75	-

Текстовое описание местоположения границ населенных пунктов, территориальных зон		
Прохождение границы		Описание прохождения границы
от точки	до точки	
1	2	3
75	76	-
76	77	-
77	78	-
78	79	-
79	80	-
80	81	-
81	82	-
82	83	-
83	84	-
84	85	-
85	86	-
86	87	-
87	88	-
88	89	-
89	90	-
90	91	-
91	92	-
92	93	-
93	94	-
94	95	-
95	96	-
96	97	-
97	98	-
98	99	-
99	100	-
100	101	-
101	102	-
102	103	-
103	104	-
104	105	-
105	106	-
106	107	-
107	108	-
108	109	-
109	110	-
110	111	-
111	112	-

Текстовое описание местоположения границ населенных пунктов, территориальных зон		
Прохождение границы		Описание прохождения границы
от точки	до точки	
1	2	3
112	113	-
113	114	-
114	115	-
115	116	-
116	117	-
117	118	-
118	119	-
119	120	-
120	121	-
121	122	-
122	123	-
123	124	-
124	125	-
125	126	-
126	127	-
127	128	-
128	129	-
129	130	-
130	131	-
131	132	-
132	133	-
133	134	-
134	135	-
135	136	-
136	137	-
137	138	-
138	139	-
139	140	-
140	141	-
141	142	-
142	143	-
143	144	-
144	145	-
145	146	-
146	147	-
147	148	-
148	149	-

Текстовое описание местоположения границ населенных пунктов, территориальных зон		
Прохождение границы		Описание прохождения границы
от точки	до точки	
1	2	3
149	150	-
150	151	-
151	152	-
152	153	-
153	154	-
154	155	-
155	156	-
156	157	-
157	158	-
158	159	-
159	160	-
160	161	-
161	162	-
162	163	-
163	164	-
164	165	-
165	166	-
166	167	-
167	168	-
168	169	-
169	170	-
170	171	-
171	172	-
172	173	-
173	174	-
174	175	-
175	176	-
176	177	-
177	178	-
178	179	-
179	180	-
180	181	-
181	182	-
182	183	-
183	184	-
184	185	-
185	186	-

Текстовое описание местоположения границ населенных пунктов, территориальных зон		
Прохождение границы		Описание прохождения границы
от точки	до точки	
1	2	3
186	187	-
187	188	-
188	189	-
189	190	-
190	191	-
191	192	-
192	193	-
193	194	-
194	195	-
195	1	-
196	197	-
197	198	-
198	199	-
199	196	-

## ОПИСАНИЕ МЕСТОПОЛОЖЕНИЯ ГРАНИЦ

### Новосибирская область, Тогучинский район, Репьевский сельсовет, село Репьево

(наименование объекта, местоположение границ которого описано (далее – объект))

#### Раздел 1

#### Сведения об объекте

№ п/п	Характеристики объекта	Описание характеристик
1	2	3
1.	Местоположение объекта	Новосибирская область, Тогучинский район, Репьевский сельсовет, село Репьево
2.	Площадь объекта +/- величина погрешности определения площади (Р +/- Дельта Р)	1927365 +/- 24295 м <sup>2</sup>
3.	Иные характеристики объекта	-

## Раздел 2

## Сведения о местоположении границ объекта

1. Система координат МСК НСО, зона 4

2. Сведения о характерных точках границ объекта

Обозначение характерных точек границ	Координаты, м		Метод определения координат характерной точки	Средняя квадратическая погрешность положения характерной точки (Mt), м	Описание обозначения точки на местности (при наличии)
	X	Y			
1	2	3	4	5	6
1	492163.72	4233435.38	Картометрический метод	5.00	-
2	492184.79	4233429.95	Картометрический метод	5.00	-
3	492185.76	4233426.50	Картометрический метод	5.00	-
4	492213.73	4233415.66	Картометрический метод	5.00	-
5	492204.67	4233392.33	Картометрический метод	5.00	-
6	492195.44	4233368.52	Картометрический метод	5.00	-
7	492243.43	4233344.46	Картометрический метод	5.00	-
8	492228.00	4233311.82	Картометрический метод	5.00	-
9	492240.20	4233308.30	Картометрический метод	5.00	-
10	492281.21	4233293.10	Картометрический метод	5.00	-
11	492290.80	4233322.01	Картометрический метод	5.00	-
12	492306.44	4233369.75	Картометрический метод	5.00	-
13	492310.34	4233381.78	Картометрический метод	5.00	-
14	492323.03	4233420.74	Картометрический метод	5.00	-
15	492336.67	4233414.27	Картометрический метод	5.00	-
16	492412.70	4233398.89	Картометрический метод	5.00	-
17	492343.74	4233170.78	Картометрический метод	5.00	-
18	492320.75	4233137.18	Картометрический метод	5.00	-
19	492316.44	4233125.12	Картометрический метод	5.00	-
20	492307.71	4233097.32	Картометрический метод	5.00	-
21	492313.88	4233096.86	Картометрический метод	5.00	-
22	492306.10	4233061.18	Картометрический метод	5.00	-



2. Сведения о характерных точках границ объекта					
Обозначение характерных точек границ	Координаты, м		Метод определения координат характерной точки	Средняя квадратическая погрешность положения характерной точки (Mt), м	Описание обозначения точки на местности (при наличии)
	X	Y			
1	2	3	4	5	6
23	492295.26	4233019.89	Картометрический метод	5.00	-
24	492286.51	4233022.31	Картометрический метод	5.00	-
25	492275.16	4232977.59	Картометрический метод	5.00	-
26	492284.76	4232951.94	Картометрический метод	5.00	-
27	492268.58	4232876.16	Картометрический метод	5.00	-
28	492249.42	4232579.32	Картометрический метод	5.00	-
29	492237.93	4232438.53	Картометрический метод	5.00	-
30	492228.62	4232417.37	Картометрический метод	5.00	-
31	492231.88	4232379.63	Картометрический метод	5.00	-
32	492165.71	4232263.99	Картометрический метод	5.00	-
33	492147.68	4232232.48	Картометрический метод	5.00	-
34	492101.70	4232260.59	Картометрический метод	5.00	-
35	492091.42	4232240.63	Картометрический метод	5.00	-
36	492149.17	4232204.93	Картометрический метод	5.00	-
37	492164.53	4232180.70	Картометрический метод	5.00	-
38	492169.03	4232172.12	Картометрический метод	5.00	-
39	492181.73	4232164.70	Картометрический метод	5.00	-
40	492175.09	4232147.11	Картометрический метод	5.00	-
41	492154.36	4232162.29	Картометрический метод	5.00	-
42	492139.41	4232128.68	Картометрический метод	5.00	-
43	492101.22	4232086.69	Картометрический метод	5.00	-
44	492071.93	4232053.34	Картометрический метод	5.00	-
45	492016.30	4231995.60	Картометрический метод	5.00	-
46	492032.74	4231981.09	Картометрический метод	5.00	-
47	492018.93	4231965.00	Картометрический метод	5.00	-

2. Сведения о характерных точках границ объекта					
Обозначение характерных точек границ	Координаты, м		Метод определения координат характерной точки	Средняя квадратическая погрешность положения характерной точки (Mt), м	Описание обозначения точки на местности (при наличии)
	X	Y			
1	2	3	4	5	6
48	491873.90	4231815.41	Картометрический метод	5.00	-
49	491814.40	4231875.53	Картометрический метод	5.00	-
50	491749.80	4231947.30	Картометрический метод	5.00	-
51	491767.87	4232009.77	Картометрический метод	5.00	-
52	491762.84	4232034.10	Картометрический метод	5.00	-
53	491746.66	4232055.39	Картометрический метод	5.00	-
54	491747.49	4232059.11	Картометрический метод	5.00	-
55	491737.12	4232065.74	Картометрический метод	5.00	-
56	491737.93	4232067.29	Картометрический метод	5.00	-
57	491735.97	4232068.31	Картометрический метод	5.00	-
58	491735.25	4232066.93	Картометрический метод	5.00	-
59	491722.70	4232074.96	Картометрический метод	5.00	-
60	491722.26	4232075.27	Картометрический метод	5.00	-
61	491693.43	4232095.98	Картометрический метод	5.00	-
62	491663.04	4232108.85	Картометрический метод	5.00	-
63	491661.94	4232109.40	Картометрический метод	5.00	-
64	491660.84	4232110.14	Картометрический метод	5.00	-
65	491648.77	4232119.44	Картометрический метод	5.00	-
66	491648.22	4232119.90	Картометрический метод	5.00	-
67	491630.25	4232135.92	Картометрический метод	5.00	-
68	491628.24	4232138.38	Картометрический метод	5.00	-
69	491627.91	4232139.63	Картометрический метод	5.00	-
70	491603.88	4232167.19	Картометрический метод	5.00	-
71	491599.37	4232162.67	Картометрический метод	5.00	-
72	491585.75	4232155.02	Картометрический метод	5.00	-

2. Сведения о характерных точках границ объекта					
Обозначение характерных точек границ	Координаты, м		Метод определения координат характерной точки	Средняя квадратическая погрешность положения характерной точки (Mt), м	Описание обозначения точки на местности (при наличии)
	X	Y			
1	2	3	4	5	6
73	491572.12	4232159.27	Картометрический метод	5.00	-
74	491543.49	4232160.90	Картометрический метод	5.00	-
75	491536.49	4232153.13	Картометрический метод	5.00	-
76	491535.62	4232152.87	Картометрический метод	5.00	-
77	491529.88	4232147.54	Картометрический метод	5.00	-
78	491519.46	4232150.31	Картометрический метод	5.00	-
79	491495.52	4232149.87	Картометрический метод	5.00	-
80	491467.79	4232067.08	Картометрический метод	5.00	-
81	491465.64	4232045.96	Картометрический метод	5.00	-
82	491470.79	4231989.53	Картометрический метод	5.00	-
83	491514.53	4231992.77	Картометрический метод	5.00	-
84	491529.92	4231987.10	Картометрический метод	5.00	-
85	491557.45	4231970.90	Картометрический метод	5.00	-
86	491597.55	4231927.96	Картометрический метод	5.00	-
87	491600.63	4231927.96	Картометрический метод	5.00	-
88	491601.86	4231929.78	Картометрический метод	5.00	-
89	491604.79	4231928.20	Картометрический метод	5.00	-
90	491605.23	4231927.96	Картометрический метод	5.00	-
91	491616.18	4231927.96	Картометрический метод	5.00	-
92	491642.10	4231948.21	Картометрический метод	5.00	-
93	491655.14	4231943.63	Картометрический метод	5.00	-
94	491672.05	4231937.70	Картометрический метод	5.00	-
95	491672.04	4231937.69	Картометрический метод	5.00	-
96	491672.07	4231937.68	Картометрический метод	5.00	-
97	491661.30	4231919.68	Картометрический метод	5.00	-

2. Сведения о характерных точках границ объекта					
Обозначение характерных точек границ	Координаты, м		Метод определения координат характерной точки	Средняя квадратическая погрешность положения характерной точки (Mt), м	Описание обозначения точки на местности (при наличии)
	X	Y			
1	2	3	4	5	6
98	491669.68	4231912.06	Картометрический метод	5.00	-
99	491648.17	4231891.99	Картометрический метод	5.00	-
100	491648.04	4231891.87	Картометрический метод	5.00	-
101	491648.01	4231891.84	Картометрический метод	5.00	-
102	491660.73	4231873.69	Картометрический метод	5.00	-
103	491663.55	4231871.64	Картометрический метод	5.00	-
104	491670.21	4231870.08	Картометрический метод	5.00	-
105	491675.17	4231865.88	Картометрический метод	5.00	-
106	491680.20	4231871.95	Картометрический метод	5.00	-
107	491713.94	4231857.26	Картометрический метод	5.00	-
108	491729.89	4231850.30	Картометрический метод	5.00	-
109	491732.97	4231822.18	Картометрический метод	5.00	-
110	491779.46	4231788.53	Картометрический метод	5.00	-
111	491761.82	4231752.11	Картометрический метод	5.00	-
112	491746.98	4231733.94	Картометрический метод	5.00	-
113	491734.21	4231718.42	Картометрический метод	5.00	-
114	491733.51	4231716.86	Картометрический метод	5.00	-
115	491736.02	4231716.02	Картометрический метод	5.00	-
116	491745.66	4231709.09	Картометрический метод	5.00	-
117	491747.63	4231706.91	Картометрический метод	5.00	-
118	491748.14	4231704.36	Картометрический метод	5.00	-
119	491756.38	4231698.70	Картометрический метод	5.00	-
120	491746.26	4231683.97	Картометрический метод	5.00	-
121	491746.08	4231683.71	Картометрический метод	5.00	-
122	491744.13	4231681.05	Картометрический метод	5.00	-

2. Сведения о характерных точках границ объекта					
Обозначение характерных точек границ	Координаты, м		Метод определения координат характерной точки	Средняя квадратическая погрешность положения характерной точки (Mt), м	Описание обозначения точки на местности (при наличии)
	X	Y			
1	2	3	4	5	6
123	491720.36	4231641.03	Картометрический метод	5.00	-
124	491719.81	4231640.20	Картометрический метод	5.00	-
125	491694.74	4231606.22	Картометрический метод	5.00	-
126	491691.69	4231603.50	Картометрический метод	5.00	-
127	491689.64	4231602.95	Картометрический метод	5.00	-
128	491639.15	4231546.74	Картометрический метод	5.00	-
129	491620.31	4231524.62	Картометрический метод	5.00	-
130	491614.50	4231518.50	Картометрический метод	5.00	-
131	491603.59	4231518.85	Картометрический метод	5.00	-
132	491593.36	4231523.04	Картометрический метод	5.00	-
133	491533.53	4231589.18	Картометрический метод	5.00	-
134	491512.10	4231611.25	Картометрический метод	5.00	-
135	491512.09	4231611.25	Картометрический метод	5.00	-
136	491503.18	4231603.15	Картометрический метод	5.00	-
137	491493.46	4231592.62	Картометрический метод	5.00	-
138	491473.21	4231600.72	Картометрический метод	5.00	-
139	491397.88	4231631.51	Картометрический метод	5.00	-
140	491351.71	4231664.72	Картометрический метод	5.00	-
141	491296.63	4231694.69	Картометрический метод	5.00	-
142	491271.52	4231712.51	Картометрический метод	5.00	-
143	491266.66	4231739.24	Картометрический метод	5.00	-
144	491243.98	4231753.01	Картометрический метод	5.00	-
145	491219.68	4231770.83	Картометрический метод	5.00	-
146	491209.96	4231786.22	Картометрический метод	5.00	-
147	491209.96	4231825.90	Картометрический метод	5.00	-

2. Сведения о характерных точках границ объекта					
Обозначение характерных точек границ	Координаты, м		Метод определения координат характерной точки	Средняя квадратическая погрешность положения характерной точки (Mt), м	Описание обозначения точки на местности (при наличии)
	X	Y			
1	2	3	4	5	6
148	491203.48	4231838.86	Картометрический метод	5.00	-
149	491175.13	4231855.07	Картометрический метод	5.00	-
150	491162.98	4231870.46	Картометрический метод	5.00	-
151	491160.93	4231895.96	Картометрический метод	5.00	-
152	491145.41	4231899.74	Картометрический метод	5.00	-
153	491085.30	4231928.02	Картометрический метод	5.00	-
154	491067.12	4231895.76	Картометрический метод	5.00	-
155	491090.66	4231884.73	Картометрический метод	5.00	-
156	491090.66	4231884.66	Картометрический метод	5.00	-
157	491094.23	4231887.25	Картометрический метод	5.00	-
158	491101.30	4231885.52	Картометрический метод	5.00	-
159	491113.54	4231880.95	Картометрический метод	5.00	-
160	491112.76	4231878.51	Картометрический метод	5.00	-
161	491126.47	4231862.35	Картометрический метод	5.00	-
162	491127.41	4231859.90	Картометрический метод	5.00	-
163	491117.39	4231844.88	Картометрический метод	5.00	-
164	491107.60	4231835.97	Картометрический метод	5.00	-
165	491106.59	4231831.04	Картометрический метод	5.00	-
166	491107.23	4231828.70	Картометрический метод	5.00	-
167	491111.10	4231826.20	Картометрический метод	5.00	-
168	491110.44	4231820.85	Картометрический метод	5.00	-
169	491119.30	4231798.65	Картометрический метод	5.00	-
170	491130.83	4231784.33	Картометрический метод	5.00	-
171	491093.30	4231757.45	Картометрический метод	5.00	-
172	491090.92	4231754.51	Картометрический метод	5.00	-

2. Сведения о характерных точках границ объекта					
Обозначение характерных точек границ	Координаты, м		Метод определения координат характерной точки	Средняя квадратическая погрешность положения характерной точки (Mt), м	Описание обозначения точки на местности (при наличии)
	X	Y			
1	2	3	4	5	6
173	491078.75	4231762.39	Картометрический метод	5.00	-
174	491072.91	4231766.18	Картометрический метод	5.00	-
175	491060.38	4231774.29	Картометрический метод	5.00	-
176	490885.36	4231887.54	Картометрический метод	5.00	-
177	490768.17	4231912.39	Картометрический метод	5.00	-
178	490748.55	4231917.11	Картометрический метод	5.00	-
179	490431.50	4231983.82	Картометрический метод	5.00	-
180	490603.20	4232224.74	Картометрический метод	5.00	-
181	490657.76	4232289.59	Картометрический метод	5.00	-
182	490638.33	4232308.23	Картометрический метод	5.00	-
183	490634.70	4232309.74	Картометрический метод	5.00	-
184	490643.14	4232321.64	Картометрический метод	5.00	-
185	490645.53	4232319.16	Картометрический метод	5.00	-
186	490646.59	4232318.84	Картометрический метод	5.00	-
187	490674.14	4232347.83	Картометрический метод	5.00	-
188	490690.76	4232329.09	Картометрический метод	5.00	-
189	490717.92	4232361.47	Картометрический метод	5.00	-
190	490757.70	4232391.55	Картометрический метод	5.00	-
191	490851.90	4232462.80	Картометрический метод	5.00	-
192	490885.95	4232488.48	Картометрический метод	5.00	-
193	490915.85	4232512.83	Картометрический метод	5.00	-
194	490949.82	4232545.30	Картометрический метод	5.00	-
195	490951.92	4232546.43	Картометрический метод	5.00	-
196	490953.82	4232547.43	Картометрический метод	5.00	-
197	490958.05	4232549.67	Картометрический метод	5.00	-

2. Сведения о характерных точках границ объекта					
Обозначение характерных точек границ	Координаты, м		Метод определения координат характерной точки	Средняя квадратическая погрешность положения характерной точки (Mt), м	Описание обозначения точки на местности (при наличии)
	X	Y			
1	2	3	4	5	6
198	490963.60	4232552.62	Картометрический метод	5.00	-
199	490966.70	4232554.27	Картометрический метод	5.00	-
200	490991.20	4232574.33	Картометрический метод	5.00	-
201	491003.27	4232584.22	Картометрический метод	5.00	-
202	491027.77	4232604.30	Картометрический метод	5.00	-
203	491026.65	4232606.02	Картометрический метод	5.00	-
204	491039.90	4232614.24	Картометрический метод	5.00	-
205	491039.78	4232614.62	Картометрический метод	5.00	-
206	491082.37	4232642.51	Картометрический метод	5.00	-
207	491117.92	4232677.43	Картометрический метод	5.00	-
208	491159.11	4232717.12	Картометрический метод	5.00	-
209	491169.96	4232727.58	Картометрический метод	5.00	-
210	491196.65	4232753.29	Картометрический метод	5.00	-
211	491163.37	4232775.88	Картометрический метод	5.00	-
212	491183.64	4232796.72	Картометрический метод	5.00	-
213	491200.62	4232815.37	Картометрический метод	5.00	-
214	491219.14	4232803.08	Картометрический метод	5.00	-
215	491236.97	4232791.46	Картометрический метод	5.00	-
216	491248.80	4232783.47	Картометрический метод	5.00	-
217	491262.14	4232791.76	Картометрический метод	5.00	-
218	491250.22	4232804.11	Картометрический метод	5.00	-
219	491229.80	4232825.53	Картометрический метод	5.00	-
220	491261.06	4232852.19	Картометрический метод	5.00	-
221	491282.51	4232835.05	Картометрический метод	5.00	-
222	491284.84	4232837.25	Картометрический метод	5.00	-



2. Сведения о характерных точках границ объекта					
Обозначение характерных точек границ	Координаты, м		Метод определения координат характерной точки	Средняя квадратическая погрешность положения характерной точки (Mt), м	Описание обозначения точки на местности (при наличии)
	X	Y			
1	2	3	4	5	6
223	491286.28	4232838.62	Картометрический метод	5.00	-
224	491293.24	4232845.28	Картометрический метод	5.00	-
225	491373.18	4232921.89	Картометрический метод	5.00	-
226	491373.21	4232921.88	Картометрический метод	5.00	-
227	491389.70	4232937.51	Картометрический метод	5.00	-
228	491391.61	4232939.52	Картометрический метод	5.00	-
229	491404.81	4232952.18	Картометрический метод	5.00	-
230	491404.08	4232952.77	Картометрический метод	5.00	-
231	491421.56	4232974.66	Картометрический метод	5.00	-
232	491430.39	4232984.95	Картометрический метод	5.00	-
233	491450.76	4233008.54	Картометрический метод	5.00	-
234	491470.18	4233031.30	Картометрический метод	5.00	-
235	491488.43	4233052.93	Картометрический метод	5.00	-
236	491488.61	4233053.06	Картометрический метод	5.00	-
237	491485.95	4233055.29	Картометрический метод	5.00	-
238	491491.83	4233062.38	Картометрический метод	5.00	-
239	491502.11	4233074.76	Картометрический метод	5.00	-
240	491521.64	4233092.55	Картометрический метод	5.00	-
241	491542.67	4233115.26	Картометрический метод	5.00	-
242	491551.31	4233124.39	Картометрический метод	5.00	-
243	491579.60	4233100.85	Картометрический метод	5.00	-
244	491616.45	4233070.20	Картометрический метод	5.00	-
245	491620.58	4233075.44	Картометрический метод	5.00	-
246	491681.87	4233029.55	Картометрический метод	5.00	-
247	491682.81	4233026.34	Картометрический метод	5.00	-

2. Сведения о характерных точках границ объекта					
Обозначение характерных точек границ	Координаты, м		Метод определения координат характерной точки	Средняя квадратическая погрешность положения характерной точки (Mt), м	Описание обозначения точки на местности (при наличии)
	X	Y			
1	2	3	4	5	6
248	491700.13	4233037.82	Картометрический метод	5.00	-
249	491702.06	4233044.44	Картометрический метод	5.00	-
250	491700.38	4233046.14	Картометрический метод	5.00	-
251	491766.86	4233121.04	Картометрический метод	5.00	-
252	491782.39	4233106.44	Картометрический метод	5.00	-
253	491828.12	4233067.57	Картометрический метод	5.00	-
254	491812.21	4233048.28	Картометрический метод	5.00	-
255	491796.31	4233029.00	Картометрический метод	5.00	-
256	491780.40	4233009.71	Картометрический метод	5.00	-
257	491755.24	4232975.12	Картометрический метод	5.00	-
258	491768.85	4232965.10	Картометрический метод	5.00	-
259	491743.62	4232928.87	Картометрический метод	5.00	-
260	491765.61	4232913.93	Картометрический метод	5.00	-
261	491786.46	4232899.76	Картометрический метод	5.00	-
262	491773.24	4232878.68	Картометрический метод	5.00	-
263	491760.01	4232857.58	Картометрический метод	5.00	-
264	491740.99	4232827.25	Картометрический метод	5.00	-
265	491716.40	4232788.04	Картометрический метод	5.00	-
266	491726.85	4232769.59	Картометрический метод	5.00	-
267	491768.23	4232836.40	Картометрический метод	5.00	-
268	491836.46	4232946.47	Картометрический метод	5.00	-
269	491920.54	4233047.35	Картометрический метод	5.00	-
270	491911.51	4233056.38	Картометрический метод	5.00	-
271	491940.86	4233087.99	Картометрический метод	5.00	-
272	491961.18	4233069.93	Картометрический метод	5.00	-

2. Сведения о характерных точках границ объекта					
Обозначение характерных точек границ	Координаты, м		Метод определения координат характерной точки	Средняя квадратическая погрешность положения характерной точки (Mt), м	Описание обозначения точки на местности (при наличии)
	X	Y			
1	2	3	4	5	6
273	491994.72	4233122.42	Картометрический метод	5.00	-
274	491996.36	4233122.42	Картометрический метод	5.00	-
275	491996.36	4233124.62	Картометрический метод	5.00	-
276	491996.12	4233124.62	Картометрический метод	5.00	-
277	491997.28	4233126.43	Картометрический метод	5.00	-
278	492057.98	4233081.44	Картометрический метод	5.00	-
279	492059.99	4233086.34	Картометрический метод	5.00	-
280	492064.77	4233097.99	Картометрический метод	5.00	-
281	492074.38	4233131.64	Картометрический метод	5.00	-
282	492060.35	4233144.50	Картометрический метод	5.00	-
283	492040.12	4233157.54	Картометрический метод	5.00	-
284	492030.01	4233164.61	Картометрический метод	5.00	-
285	492050.44	4233156.79	Картометрический метод	5.00	-
286	492065.61	4233146.53	Картометрический метод	5.00	-
287	492075.78	4233138.94	Картометрический метод	5.00	-
288	492077.26	4233146.64	Картометрический метод	5.00	-
289	492088.34	4233185.62	Картометрический метод	5.00	-
290	492059.68	4233194.48	Картометрический метод	5.00	-
291	492074.45	4233242.25	Картометрический метод	5.00	-
292	492089.23	4233290.02	Картометрический метод	5.00	-
293	492104.00	4233337.79	Картометрический метод	5.00	-
294	492132.66	4233328.93	Картометрический метод	5.00	-
295	492135.62	4233338.48	Картометрический метод	5.00	-
296	492106.96	4233347.34	Картометрический метод	5.00	-
297	492121.73	4233395.11	Картометрический метод	5.00	-

2. Сведения о характерных точках границ объекта					
Обозначение характерных точек границ	Координаты, м		Метод определения координат характерной точки	Средняя квадратическая погрешность положения характерной точки (Mt), м	Описание обозначения точки на местности (при наличии)
	X	Y			
1	2	3	4	5	6
298	492150.39	4233386.25	Картометрический метод	5.00	-
299	492164.51	4233421.56	Картометрический метод	5.00	-
1	492163.72	4233435.38	Картометрический метод	5.00	-
300	491600.22	4233017.18	Картометрический метод	5.00	-
301	491615.89	4233005.03	Картометрический метод	5.00	-
302	491623.32	4232999.08	Картометрический метод	5.00	-
303	491607.68	4232995.87	Картометрический метод	5.00	-
304	491592.84	4233009.58	Картометрический метод	5.00	-
300	491600.22	4233017.18	Картометрический метод	5.00	-
305	490926.02	4231992.70	Картометрический метод	5.00	-
306	490928.33	4231986.10	Картометрический метод	5.00	-
307	490926.25	4231985.38	Картометрический метод	5.00	-
308	490920.33	4231988.32	Картометрический метод	5.00	-
309	490919.59	4231990.40	Картометрический метод	5.00	-
305	490926.02	4231992.70	Картометрический метод	5.00	-
310	491432.17	4232109.98	Картометрический метод	5.00	-
311	491433.21	4232104.24	Картометрический метод	5.00	-
312	491429.36	4232100.89	Картометрический метод	5.00	-
313	491427.92	4232102.55	Картометрический метод	5.00	-
314	491430.01	4232109.58	Картометрический метод	5.00	-
310	491432.17	4232109.98	Картометрический метод	5.00	-
315	490862.74	4231955.09	Картометрический метод	5.00	-
316	490865.90	4231947.28	Картометрический метод	5.00	-
317	490863.86	4231946.46	Картометрический метод	5.00	-
318	490860.70	4231954.27	Картометрический метод	5.00	-

2. Сведения о характерных точках границ объекта					
Обозначение характерных точек границ	Координаты, м		Метод определения координат характерной точки	Средняя квадратическая погрешность положения характерной точки (Mt), м	Описание обозначения точки на местности (при наличии)
	X	Y			
1	2	3	4	5	6
315	490862.74	4231955.09	Картометрический метод	5.00	-
319	490805.79	4231951.28	Картометрический метод	5.00	-
320	490807.68	4231943.99	Картометрический метод	5.00	-
321	490805.56	4231943.43	Картометрический метод	5.00	-
322	490803.67	4231950.72	Картометрический метод	5.00	-
319	490805.79	4231951.28	Картометрический метод	5.00	-
323	491960.59	4232016.61	Картометрический метод	5.00	-
324	491960.59	4232014.41	Картометрический метод	5.00	-
325	491958.39	4232014.41	Картометрический метод	5.00	-
326	491958.39	4232016.61	Картометрический метод	5.00	-
323	491960.59	4232016.61	Картометрический метод	5.00	-
327	492051.57	4232055.12	Картометрический метод	5.00	-
328	492051.57	4232052.92	Картометрический метод	5.00	-
329	492049.37	4232052.92	Картометрический метод	5.00	-
330	492049.37	4232055.12	Картометрический метод	5.00	-
327	492051.57	4232055.12	Картометрический метод	5.00	-
331	491679.20	4232710.75	Картометрический метод	5.00	-
332	491679.20	4232708.55	Картометрический метод	5.00	-
333	491677.00	4232708.55	Картометрический метод	5.00	-
334	491677.00	4232710.75	Картометрический метод	5.00	-
331	491679.20	4232710.75	Картометрический метод	5.00	-
335	491714.43	4232767.57	Картометрический метод	5.00	-
336	491714.43	4232765.37	Картометрический метод	5.00	-
337	491712.23	4232765.37	Картометрический метод	5.00	-
338	491712.23	4232767.57	Картометрический метод	5.00	-

2. Сведения о характерных точках границ объекта					
Обозначение характерных точек границ	Координаты, м		Метод определения координат характерной точки	Средняя квадратическая погрешность положения характерной точки (Mt), м	Описание обозначения точки на местности (при наличии)
	X	Y			
1	2	3	4	5	6
335	491714.43	4232767.57	Картометрический метод	5.00	-
339	490885.33	4231903.42	Картометрический метод	5.00	-
340	490885.33	4231901.22	Картометрический метод	5.00	-
341	490883.13	4231901.22	Картометрический метод	5.00	-
342	490883.13	4231903.42	Картометрический метод	5.00	-
339	490885.33	4231903.42	Картометрический метод	5.00	-
343	492254.79	4233299.21	Картометрический метод	5.00	-
344	492254.79	4233297.01	Картометрический метод	5.00	-
345	492252.59	4233297.01	Картометрический метод	5.00	-
346	492252.59	4233299.21	Картометрический метод	5.00	-
343	492254.79	4233299.21	Картометрический метод	5.00	-
347	490931.24	4232002.15	Картометрический метод	5.00	-
348	490931.24	4231999.95	Картометрический метод	5.00	-
349	490929.04	4231999.95	Картометрический метод	5.00	-
350	490929.04	4232002.15	Картометрический метод	5.00	-
347	490931.24	4232002.15	Картометрический метод	5.00	-
351	490807.78	4231930.70	Картометрический метод	5.00	-
352	490807.78	4231928.50	Картометрический метод	5.00	-
353	490805.58	4231928.50	Картометрический метод	5.00	-
354	490805.58	4231930.70	Картометрический метод	5.00	-
351	490807.78	4231930.70	Картометрический метод	5.00	-
355	490783.03	4232008.54	Картометрический метод	5.00	-
356	490783.03	4232006.34	Картометрический метод	5.00	-
357	490780.83	4232006.34	Картометрический метод	5.00	-
358	490780.83	4232008.54	Картометрический метод	5.00	-



2. Сведения о характерных точках границ объекта					
Обозначение характерных точек границ	Координаты, м		Метод определения координат характерной точки	Средняя квадратическая погрешность положения характерной точки (Mt), м	Описание обозначения точки на местности (при наличии)
	X	Y			
1	2	3	4	5	6
355	490783.03	4232008.54	Картометрический метод	5.00	-
359	490983.14	4232005.07	Картометрический метод	5.00	-
360	490983.14	4232002.87	Картометрический метод	5.00	-
361	490980.94	4232002.87	Картометрический метод	5.00	-
362	490980.94	4232005.07	Картометрический метод	5.00	-
359	490983.14	4232005.07	Картометрический метод	5.00	-
363	491100.35	4232031.29	Картометрический метод	5.00	-
364	491100.35	4232029.09	Картометрический метод	5.00	-
365	491098.15	4232029.09	Картометрический метод	5.00	-
366	491098.15	4232031.29	Картометрический метод	5.00	-
363	491100.35	4232031.29	Картометрический метод	5.00	-
367	491034.57	4232016.26	Картометрический метод	5.00	-
368	491034.57	4232014.06	Картометрический метод	5.00	-
369	491032.37	4232014.06	Картометрический метод	5.00	-
370	491032.37	4232016.26	Картометрический метод	5.00	-
367	491034.57	4232016.26	Картометрический метод	5.00	-
371	491218.10	4232058.09	Картометрический метод	5.00	-
372	491218.10	4232055.89	Картометрический метод	5.00	-
373	491215.90	4232055.89	Картометрический метод	5.00	-
374	491215.90	4232058.09	Картометрический метод	5.00	-
371	491218.10	4232058.09	Картометрический метод	5.00	-
375	491166.53	4232046.72	Картометрический метод	5.00	-
376	491166.53	4232044.52	Картометрический метод	5.00	-
377	491164.33	4232044.52	Картометрический метод	5.00	-
378	491164.33	4232046.72	Картометрический метод	5.00	-

2. Сведения о характерных точках границ объекта					
Обозначение характерных точек границ	Координаты, м		Метод определения координат характерной точки	Средняя квадратическая погрешность положения характерной точки (Mt), м	Описание обозначения точки на местности (при наличии)
	X	Y			
1	2	3	4	5	6
375	491166.53	4232046.72	Картометрический метод	5.00	-
379	491383.88	4232095.13	Картометрический метод	5.00	-
380	491383.88	4232092.93	Картометрический метод	5.00	-
381	491381.68	4232092.93	Картометрический метод	5.00	-
382	491381.68	4232095.13	Картометрический метод	5.00	-
379	491383.88	4232095.13	Картометрический метод	5.00	-
383	491328.14	4232082.45	Картометрический метод	5.00	-
384	491328.14	4232080.25	Картометрический метод	5.00	-
385	491325.94	4232080.25	Картометрический метод	5.00	-
386	491325.94	4232082.45	Картометрический метод	5.00	-
383	491328.14	4232082.45	Картометрический метод	5.00	-
387	491461.72	4232133.11	Картометрический метод	5.00	-
388	491461.72	4232130.91	Картометрический метод	5.00	-
389	491459.52	4232130.91	Картометрический метод	5.00	-
390	491459.52	4232133.11	Картометрический метод	5.00	-
387	491461.72	4232133.11	Картометрический метод	5.00	-
391	490854.70	4231954.37	Картометрический метод	5.00	-
392	490854.70	4231952.17	Картометрический метод	5.00	-
393	490852.50	4231952.17	Картометрический метод	5.00	-
394	490852.50	4231954.37	Картометрический метод	5.00	-
391	490854.70	4231954.37	Картометрический метод	5.00	-
395	490236.36	4232800.16	Картометрический метод	5.00	-
396	490269.38	4232782.57	Картометрический метод	5.00	-
397	490269.39	4232782.54	Картометрический метод	5.00	-
398	490272.49	4232770.64	Картометрический метод	5.00	-

2. Сведения о характерных точках границ объекта					
Обозначение характерных точек границ	Координаты, м		Метод определения координат характерной точки	Средняя квадратическая погрешность положения характерной точки (Mt), м	Описание обозначения точки на местности (при наличии)
	X	Y			
1	2	3	4	5	6
399	490277.27	4232751.85	Картометрический метод	5.00	-
400	490284.91	4232736.24	Картометрический метод	5.00	-
401	490293.59	4232726.88	Картометрический метод	5.00	-
402	490294.62	4232726.21	Картометрический метод	5.00	-
403	490300.37	4232733.14	Картометрический метод	5.00	-
404	490332.70	4232705.46	Картометрический метод	5.00	-
405	490351.47	4232703.45	Картометрический метод	5.00	-
406	490358.80	4232702.17	Картометрический метод	5.00	-
407	490367.08	4232703.45	Картометрический метод	5.00	-
408	490372.81	4232706.94	Картометрический метод	5.00	-
409	490375.36	4232716.50	Картометрический метод	5.00	-
410	490372.49	4232723.19	Картометрический метод	5.00	-
411	490364.85	4232724.78	Картометрический метод	5.00	-
412	490357.84	4232727.64	Картометрический метод	5.00	-
413	490340.64	4232729.24	Картометрический метод	5.00	-
414	490333.96	4232734.97	Картометрический метод	5.00	-
415	490332.36	4232741.66	Картометрический метод	5.00	-
416	490335.88	4232754.77	Картометрический метод	5.00	-
417	490335.89	4232754.79	Картометрический метод	5.00	-
418	490346.56	4232762.07	Картометрический метод	5.00	-
419	490346.61	4232762.07	Картометрический метод	5.00	-
420	490352.75	4232761.73	Картометрический метод	5.00	-
421	490367.08	4232758.84	Картометрический метод	5.00	-
422	490384.59	4232750.89	Картометрический метод	5.00	-
423	490404.34	4232749.61	Картометрический метод	5.00	-

2. Сведения о характерных точках границ объекта					
Обозначение характерных точек границ	Координаты, м		Метод определения координат характерной точки	Средняя квадратическая погрешность положения характерной точки (Mt), м	Описание обозначения точки на местности (при наличии)
	X	Y			
1	2	3	4	5	6
424	490413.58	4232753.44	Картометрический метод	5.00	-
425	490424.40	4232761.40	Картометрический метод	5.00	-
426	490433.61	4232768.17	Картометрический метод	5.00	-
427	490433.62	4232768.19	Картометрический метод	5.00	-
428	490441.28	4232773.82	Картометрический метод	5.00	-
429	490441.70	4232773.93	Картометрический метод	5.00	-
430	490441.72	4232773.94	Картометрический метод	5.00	-
431	490449.25	4232776.37	Картометрический метод	5.00	-
432	490456.57	4232771.91	Картометрический метод	5.00	-
433	490464.58	4232761.95	Картометрический метод	5.00	-
434	490465.81	4232760.44	Картометрический метод	5.00	-
435	490471.22	4232755.98	Картометрический метод	5.00	-
436	490483.96	4232752.16	Картометрический метод	5.00	-
437	490499.57	4232750.89	Картометрический метод	5.00	-
438	490505.30	4232753.12	Картометрический метод	5.00	-
439	490519.63	4232751.21	Картометрический метод	5.00	-
440	490531.73	4232742.61	Картометрический метод	5.00	-
441	490534.24	4232722.61	Картометрический метод	5.00	-
442	490535.49	4232712.60	Картометрический метод	5.00	-
443	490546.07	4232696.39	Картометрический метод	5.00	-
444	490559.22	4232692.54	Картометрический метод	5.00	-
445	490574.98	4232687.92	Картометрический метод	5.00	-
446	490577.23	4232682.07	Картометрический метод	5.00	-
447	490582.03	4232669.58	Картометрический метод	5.00	-
448	490601.78	4232649.84	Картометрический метод	5.00	-

2. Сведения о характерных точках границ объекта					
Обозначение характерных точек границ	Координаты, м		Метод определения координат характерной точки	Средняя квадратическая погрешность положения характерной точки (Mt), м	Описание обозначения точки на местности (при наличии)
	X	Y			
1	2	3	4	5	6
449	490618.70	4232646.32	Картометрический метод	5.00	-
450	490620.99	4232647.59	Картометрический метод	5.00	-
451	490622.38	4232644.67	Картометрический метод	5.00	-
452	490624.99	4232638.27	Картометрический метод	5.00	-
453	490588.33	4232604.90	Картометрический метод	5.00	-
454	490641.78	4232551.55	Картометрический метод	5.00	-
455	490635.93	4232545.21	Картометрический метод	5.00	-
456	490638.38	4232525.83	Картометрический метод	5.00	-
457	490659.75	4232502.59	Картометрический метод	5.00	-
458	490539.95	4232401.10	Картометрический метод	5.00	-
459	490466.05	4232338.10	Картометрический метод	5.00	-
460	490462.11	4232334.74	Картометрический метод	5.00	-
461	490443.62	4232318.98	Картометрический метод	5.00	-
462	490398.14	4232280.83	Картометрический метод	5.00	-
463	490383.88	4232292.99	Картометрический метод	5.00	-
464	490375.55	4232300.09	Картометрический метод	5.00	-
465	490359.66	4232283.27	Картометрический метод	5.00	-
466	490269.94	4232362.43	Картометрический метод	5.00	-
467	490269.94	4232362.44	Картометрический метод	5.00	-
468	490200.20	4232423.96	Картометрический метод	5.00	-
469	490162.17	4232457.51	Картометрический метод	5.00	-
470	490174.19	4232472.03	Картометрический метод	5.00	-
471	490136.70	4232504.03	Картометрический метод	5.00	-
472	490015.05	4232634.81	Картометрический метод	5.00	-
473	490014.97	4232634.89	Картометрический метод	5.00	-

2. Сведения о характерных точках границ объекта					
Обозначение характерных точек границ	Координаты, м		Метод определения координат характерной точки	Средняя квадратическая погрешность положения характерной точки (Mt), м	Описание обозначения точки на местности (при наличии)
	X	Y			
1	2	3	4	5	6
474	489981.91	4232655.84	Картометрический метод	5.00	-
475	490006.48	4232698.17	Картометрический метод	5.00	-
476	490012.69	4232707.04	Картометрический метод	5.00	-
477	490051.74	4232685.10	Картометрический метод	5.00	-
478	490074.23	4232682.41	Картометрический метод	5.00	-
479	490086.77	4232683.59	Картометрический метод	5.00	-
480	490090.58	4232681.72	Картометрический метод	5.00	-
481	490117.70	4232686.39	Картометрический метод	5.00	-
482	490127.52	4232702.78	Картометрический метод	5.00	-
483	490141.44	4232723.92	Картометрический метод	5.00	-
484	490181.64	4232777.52	Картометрический метод	5.00	-
485	490192.84	4232785.07	Картометрический метод	5.00	-
486	490206.94	4232783.20	Картометрический метод	5.00	-
487	490217.04	4232776.50	Картометрический метод	5.00	-
395	490236.36	4232800.16	Картометрический метод	5.00	-
488	491988.18	4233977.09	Картометрический метод	5.00	-
489	491992.49	4233974.89	Картометрический метод	5.00	-
490	491974.68	4233923.33	Картометрический метод	5.00	-
491	491993.43	4233912.08	Картометрический метод	5.00	-
492	491976.56	4233865.20	Картометрический метод	5.00	-
493	491955.00	4233865.20	Картометрический метод	5.00	-
494	491931.56	4233806.14	Картометрический метод	5.00	-
495	491968.12	4233779.89	Картометрический метод	5.00	-
496	491942.81	4233741.45	Картометрический метод	5.00	-
497	491922.18	4233691.77	Картометрический метод	5.00	-



2. Сведения о характерных точках границ объекта					
Обозначение характерных точек границ	Координаты, м		Метод определения координат характерной точки	Средняя квадратическая погрешность положения характерной точки (Mt), м	Описание обозначения точки на местности (при наличии)
	X	Y			
1	2	3	4	5	6
498	491940.93	4233687.08	Картометрический метод	5.00	-
499	491856.56	4233476.14	Картометрический метод	5.00	-
500	491736.56	4233433.02	Картометрический метод	5.00	-
501	491729.06	4233444.26	Картометрический метод	5.00	-
502	491738.08	4233448.32	Картометрический метод	5.00	-
503	491752.66	4233484.77	Картометрический метод	5.00	-
504	491770.48	4233491.25	Картометрический метод	5.00	-
505	491783.44	4233500.97	Картометрический метод	5.00	-
506	491786.11	4233506.65	Картометрический метод	5.00	-
507	491787.61	4233506.82	Картометрический метод	5.00	-
508	491787.36	4233509.30	Картометрический метод	5.00	-
509	491809.36	4233556.04	Картометрический метод	5.00	-
510	491786.68	4233564.15	Картометрический метод	5.00	-
511	491891.98	4233785.27	Картометрический метод	5.00	-
512	491875.95	4233793.47	Картометрический метод	5.00	-
513	491921.85	4233904.58	Картометрический метод	5.00	-
514	491932.48	4233901.92	Картометрический метод	5.00	-
515	491957.95	4233967.19	Картометрический метод	5.00	-
516	491978.79	4233957.84	Картометрический метод	5.00	-
488	491988.18	4233977.09	Картометрический метод	5.00	-
517	491781.53	4232876.48	Картометрический метод	5.00	-
518	491781.53	4232874.28	Картометрический метод	5.00	-
519	491779.33	4232874.28	Картометрический метод	5.00	-
520	491779.33	4232876.48	Картометрический метод	5.00	-
517	491781.53	4232876.48	Картометрический метод	5.00	-

## 3. Сведения о характерных точках части (частей) границы объекта

Обозначение характерных точек части границы	Координаты, м		Метод определения координат характерной точки	Средняя квадратическая погрешность положения характерной точки (Mt), м	Описание обозначения точки на местности (при наличии)
	X	Y			
1	2	3	4	5	6
-	-	-	-	-	-

### Раздел 3

#### Сведения о местоположении измененных (уточненных) границ объекта

1. Система координат -

2. Сведения о характерных точках границ объекта

Обозначение характерных точек границ	Существующие координаты, м		Измененные (уточненные) координаты, м		Метод определения координат характерной точки	Средняя квадратическая погрешность положения характерной точки (Mt), м	Описание обозначения точки на местности (при наличии)
	X	Y	X	Y			
1	2	3	4	5	6	7	8
-	-	-	-	-	-	-	

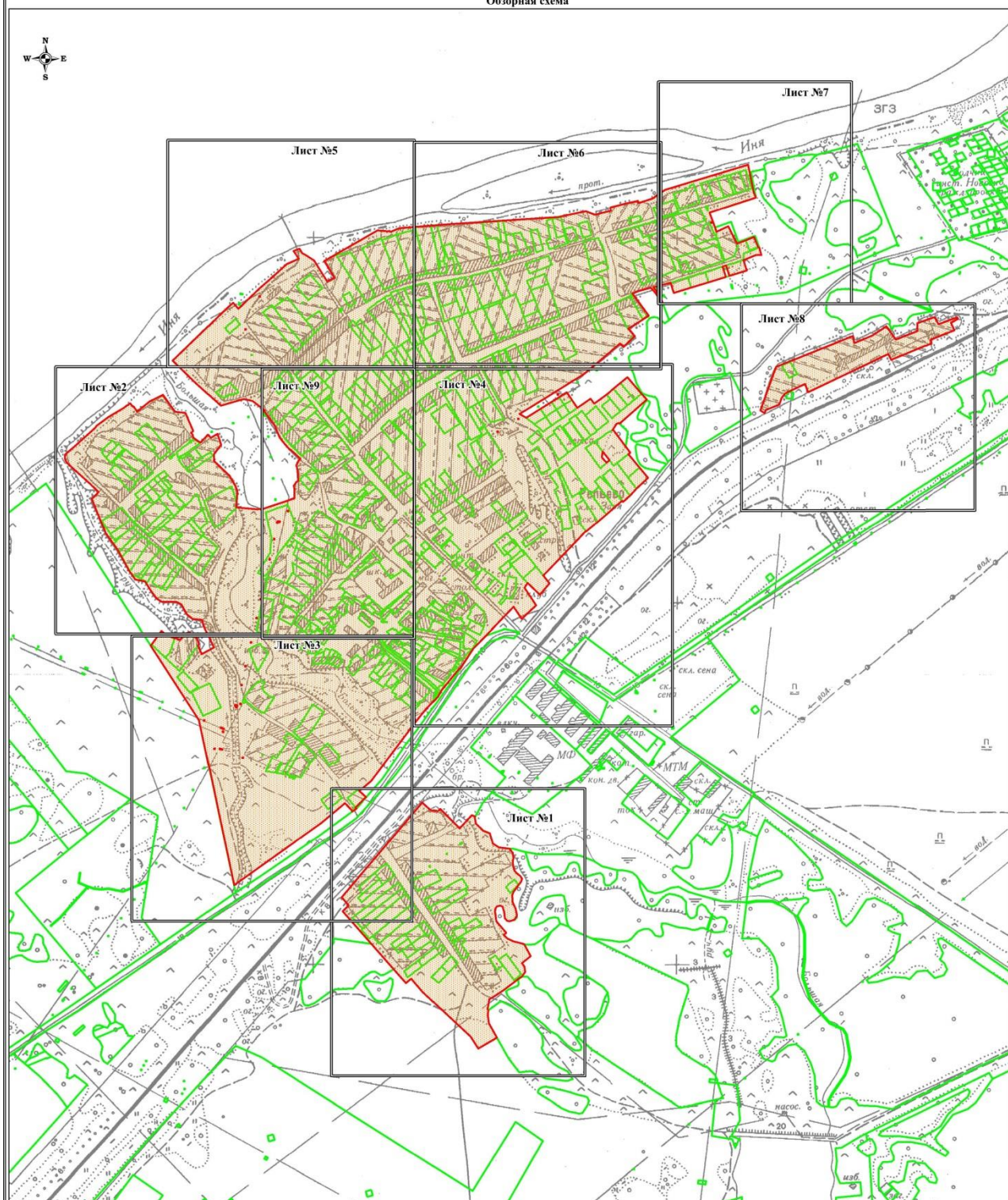
3. Сведения о характерных точках части (частей) границы объекта

Обозначение характерных точек части границы	Существующие координаты, м		Измененные (уточненные) координаты, м		Метод определения координат характерной точки	Средняя квадратическая погрешность положения характерной точки (Mt), м	Описание обозначения точки на местности (при наличии)
	X	Y	X	Y			
1	2	3	4	5	6	7	8
-	-	-	-	-	-	-	

## Раздел 4

## План границ объекта

## Обзорная схема



Используемые условные знаки и обозначения:

- граница объекта;
- существующая часть границы земельного участка, имеющиеся в ЕГРН сведения о которой достаточны для определения ее местоположения;
- границы административно-территориальных образований;
- границы кадастрового квартала;
- I - характерная точка границы объекта, номер;
- 54:24:030101 - кадастровый номер кадастрового квартала;
- 54:24:030101:9 - кадастровый номер земельного участка.

Масштаб 1:10000



Подпись

Калугина Ю.И.

Дата 15 мая 2022 г.

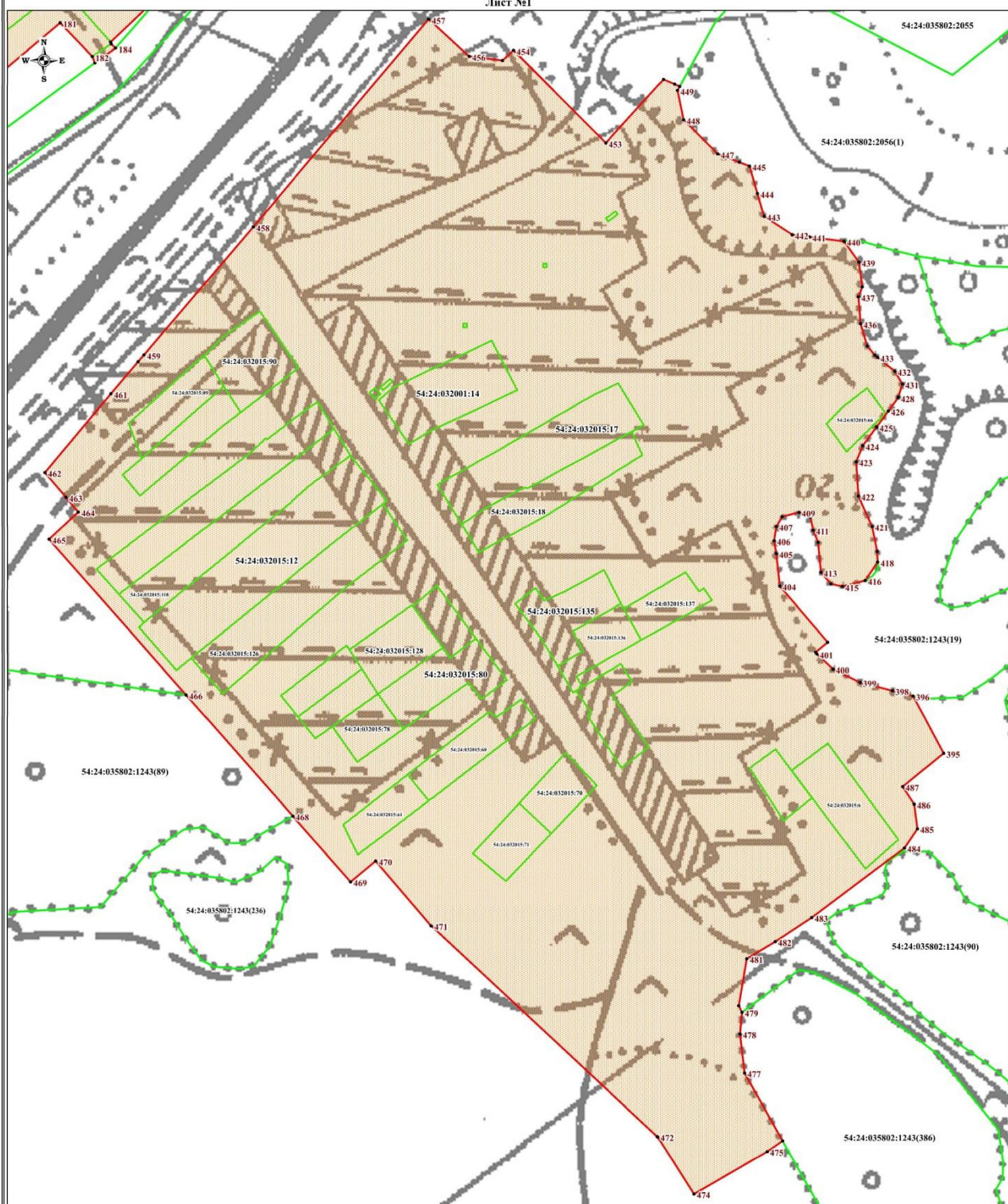
Место для оттиска печати (при наличии) лица, составившего описание местоположения границ объекта



## Раздел 4

## План границ объекта

Лист №1



Используемые условные знаки и обозначения:

- граница объекта;
- существующая часть границы земельного участка, имеющиеся в ЕГРН сведения о которой достаточны для определения ее местоположения;
- границы административно-территориальных образований;
- границы кадастрового квартала;
- 1 - характерная точка границы объекта, номер;
- 54:24:030101 - кадастровый номер кадастрового квартала;
- 54:24:030101:9 - кадастровый номер земельного участка.

Масштаб 1:2100



Подпись: *Калугина Ю.И.*  
 Дата: 15 мая 2022 г.

Калугина Ю.И.

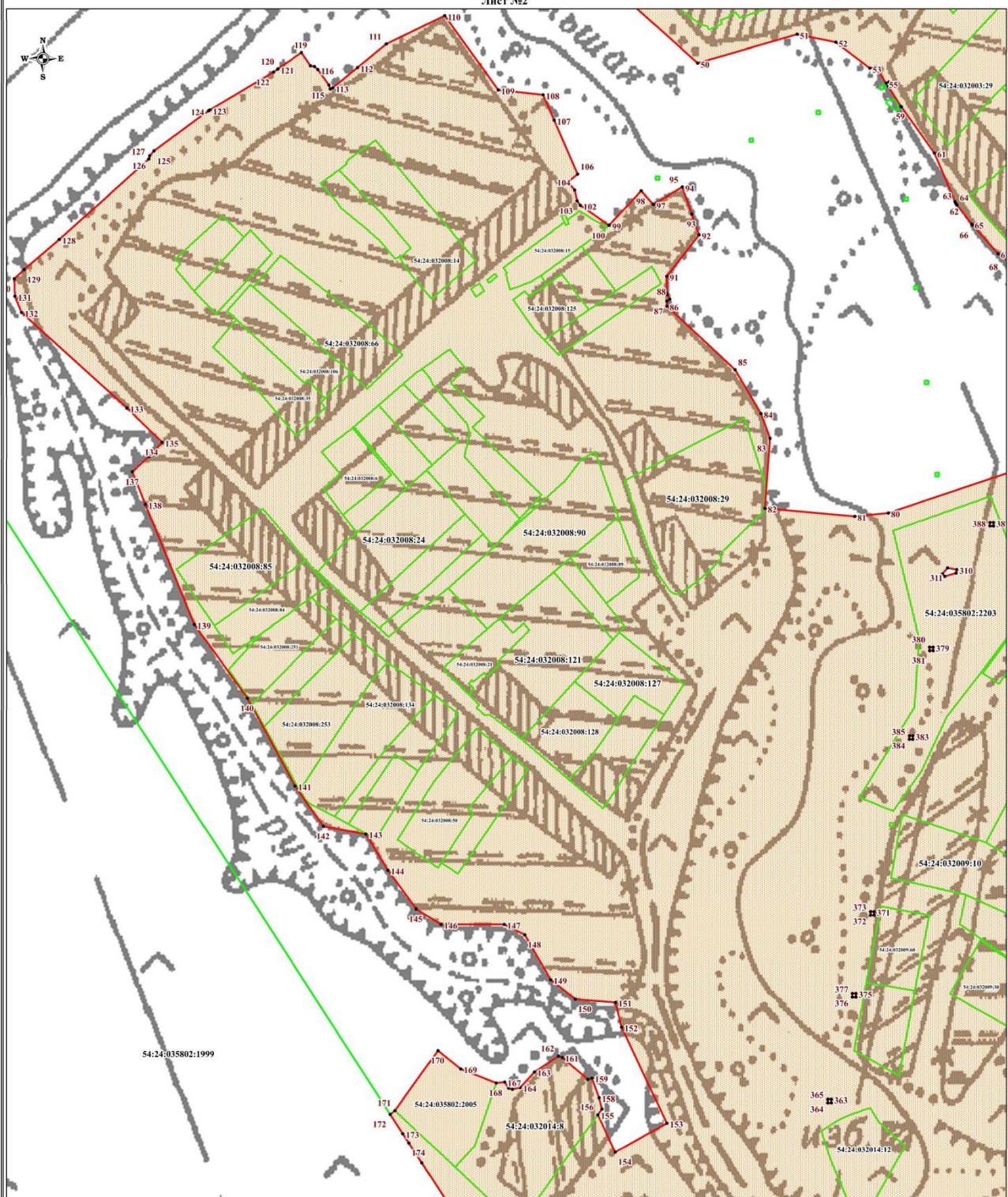
Место для оттиска печати (при наличии) лица, составившего описание местоположения границ объекта



## Раздел 4

## План границ объекта

Лист №2



Используемые условные знаки и обозначения:

- граница объекта;
- существующая часть границы земельного участка, имеющиеся в ЕГРН сведения о которой достаточны для определения ее местоположения;
- границы административно-территориальных образований;
- границы кадастрового квартала;
- 1 - характерная точка границы объекта, номер;
- 54:24:030101 - кадастровый номер кадастрового квартала;
- 54:24:030101:9 - кадастровый номер земельного участка.

Масштаб 1:2200



Подпись  
Дата 15 мая 2022 г.

Калугина Ю.И.

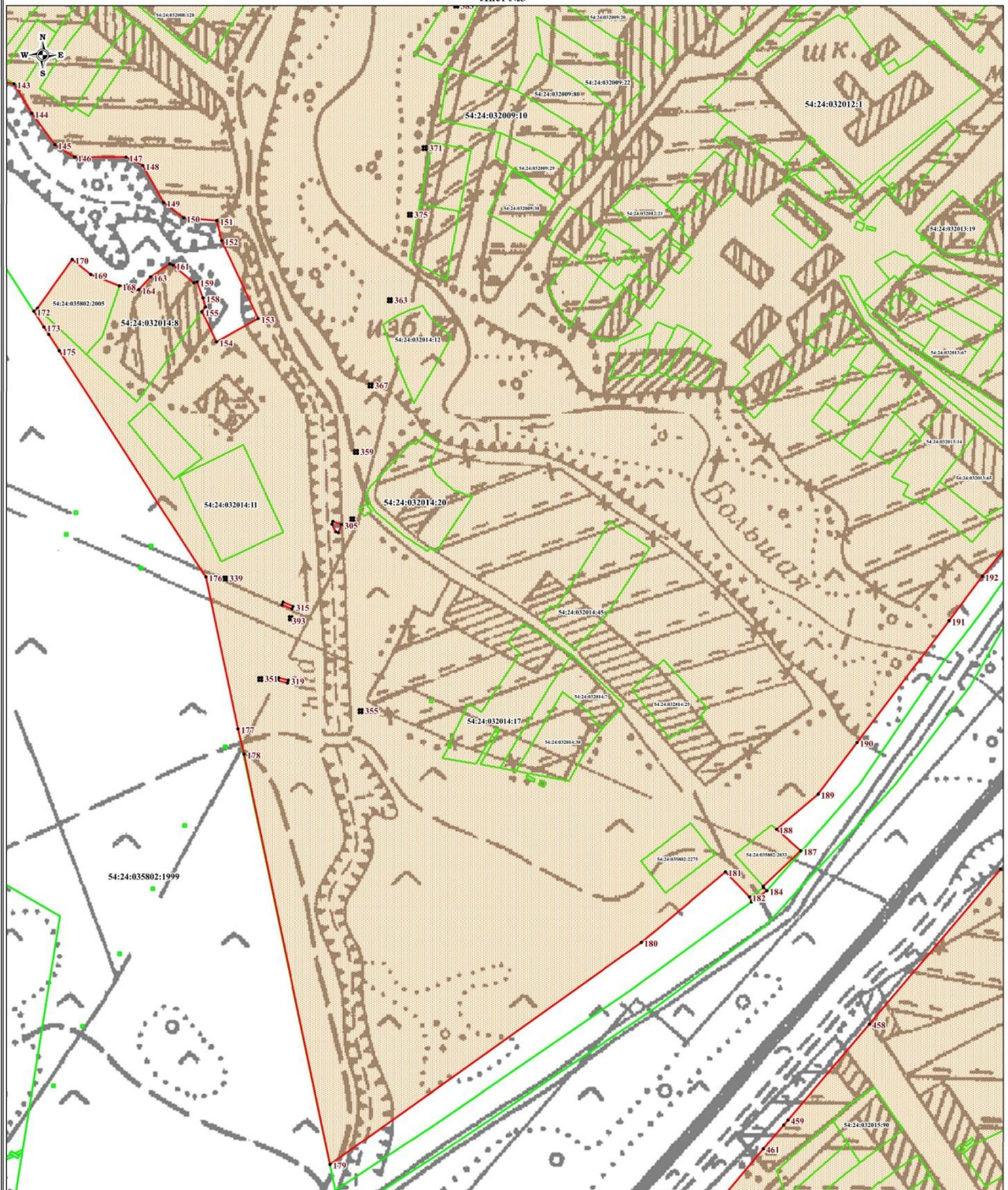
Место для оттиска печати (при наличии) лица, составившего описание местоположения границ объекта



## Раздел 4

## План границ объекта

Лист №3



Используемые условные знаки и обозначения:

- граница объекта;
- существующая часть границы земельного участка, имеющиеся в ЕГРН сведения о которой достаточны для определения ее местоположения;
- границы административно-территориальных образований;
- границы кадастрового квартала;
- I - характерная точка границы объекта, номер;
- 54:24:030101 - кадастровый номер кадастрового квартала;
- 54:24:030101:9 - кадастровый номер земельного участка.

Масштаб 1:2200



Подпись  
Дата 15 мая 2022 г.

Калугина Ю.И.

Место для оттиска печати (при наличии) лица, составившего описание местоположения границ объекта







### План границ объекта

Лист №4



**Масштаб 1:2700**

- |   |  |
|---|--|
|  | - граница объекта;   |
|  | - существующая часть границы земельного участка, имеющиеся в ЕГРН сведения о которой достаточны для определения ее местоположения; |
|  | - границы административно-территориальных образований;   |
|  | - границы кадастрового квартала;   |
| • i   | - характерная точка границы объекта, номер;  |
| 54:24:030101  | - кадастровый номер кадастрового квартала;   |
| 54:24:030101-9  | - кадастровый номер земельного участка.  |
- Место для оттиска печати

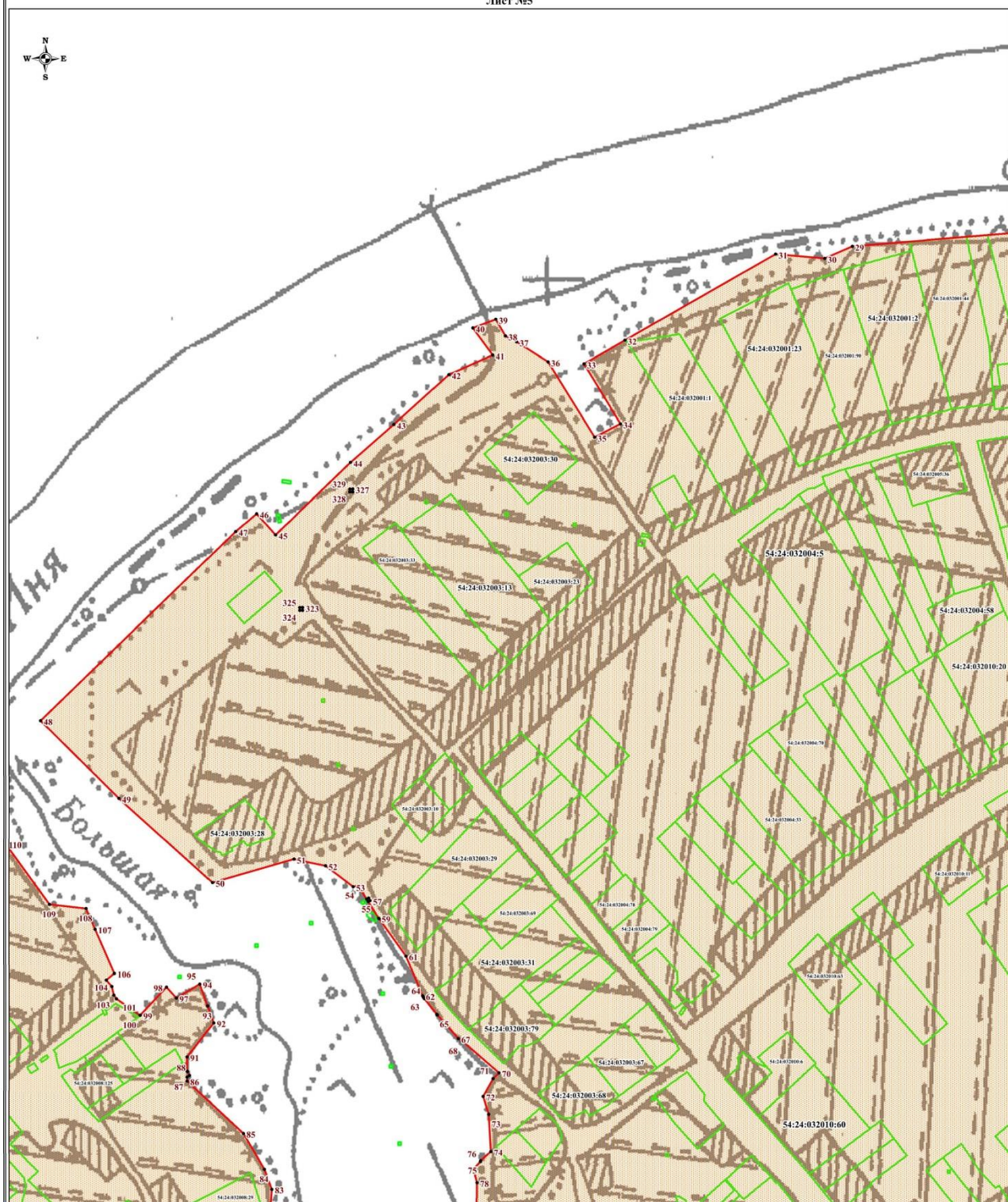
Место для оттиска печати (при наличии) лица, составившего описание местонахождения границ объекта



Калугина Ю.И.

Дата "15" мая 2022 г.





Используемые условные знаки и обозначения:

- граница объекта;
- существующая часть границы земельного участка, имеющиеся в ЕГРН сведения о которой достаточны для определения ее местоположения;
- границы административно-территориальных образований;
- границы кадастрового квартала;
- характерная точка границы объекта, номер;
- 54:24:030101 - кадастровый номер кадастрового квартала;
- 54:24:030101:9 - кадастровый номер земельного участка.

Масштаб 1:2700



Подпись

Калугина Ю.И.

Дата 15 мая 2022 г.

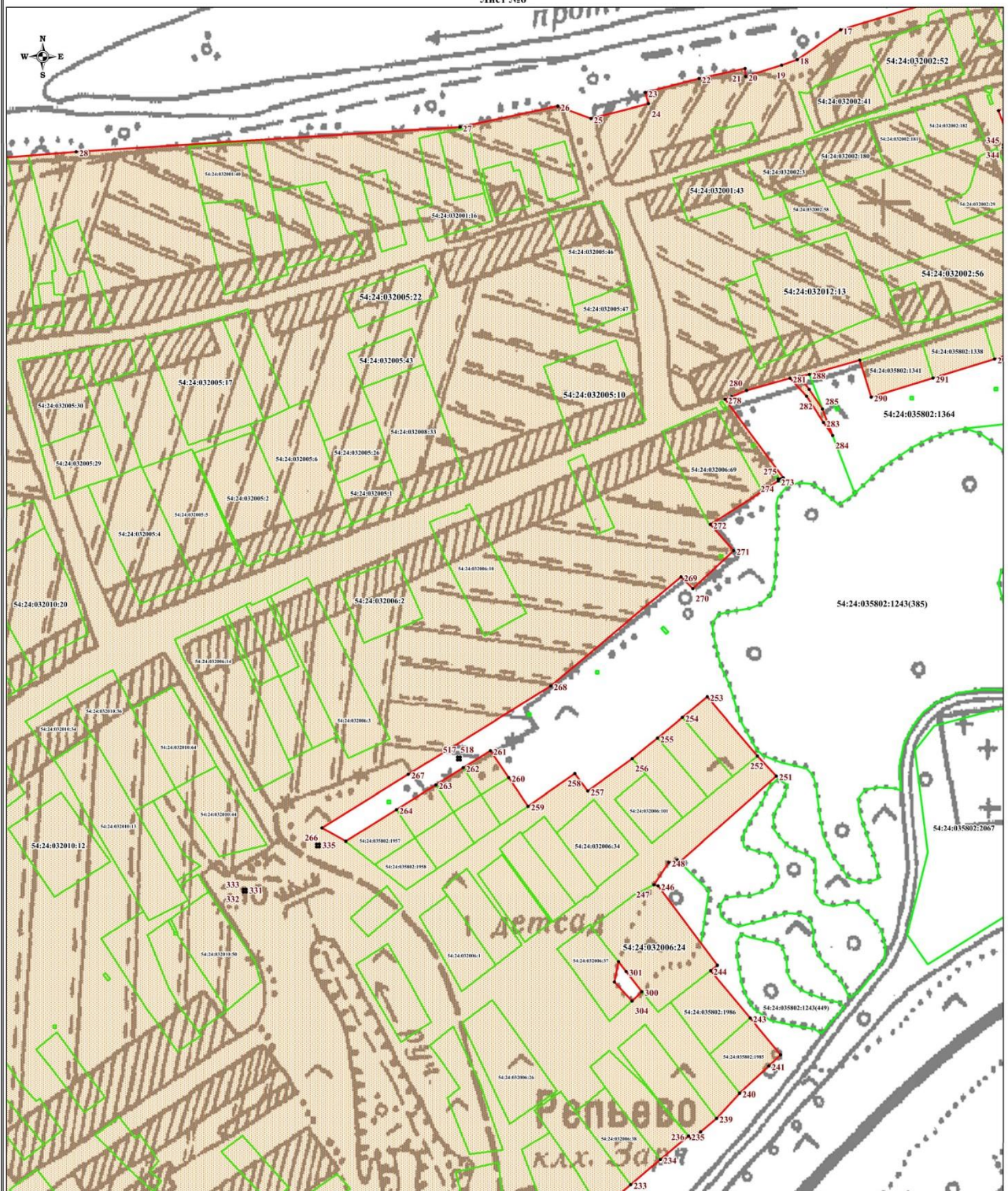
Место для оттиска печати (при наличии) лица, составившего описание местоположения границ объекта



## Раздел 4

## План границ объекта

Лист №6



Используемые условные знаки и обозначения:

Масштаб 1:2700

- граница объекта;
- существующая часть границы земельного участка, имеющиеся в ЕГРН сведения о которой достаточны для определения ее местоположения;
- границы административно-территориальных образований;
- границы кадастрового квартала;
- 1 - характерная точка границы объекта, номер;
- 54:24:030101 - кадастровый номер кадастрового квартала;
- 54:24:030101:9 - кадастровый номер земельного участка.



Подпись  
Дата 15 мая 2022 г.

Калугина Ю.И.

Место для оттиска печати (при наличии) лица, составившего описание местоположения границ объекта



## Раздел 4

## План границ объекта

Лист №7



Используемые условные знаки и обозначения:

- граница объекта;
- существующая часть границы земельного участка, имеющиеся в ЕГРН сведения о которой достаточны для определения ее местоположения;
- границы административно-территориальных образований;
- границы кадастрового квартала;
- 1 - характерная точка границы объекта, номер;
- 54:24:030101 - кадастровый номер кадастрового квартала;
- 54:24:030101:9 - кадастровый номер земельного участка.

Масштаб 1:2700



Подпись

Калугина Ю.И.

Дата 15 мая 2022 г.

Место для оттиска печати (при наличии) лица, составившего описание местоположения границ объекта

## Раздел 4

## План границ объекта



Используемые условные знаки и обозначения:

Масштаб 1:2100

- граница объекта;
- существующая часть границы земельного участка, имеющиеся в ЕГРН сведения о которой достаточны для определения ее местоположения;
- границы административно-территориальных образований;
- границы кадастрового квартала;
- 1 - характерная точка границы объекта, номер;
- 54:24:030101 - кадастровый номер кадастрового квартала;
- 54:24:030101:9 - кадастровый номер земельного участка.



Подпись

Калугина Ю.И.

Дата 15 мая 2022 г.

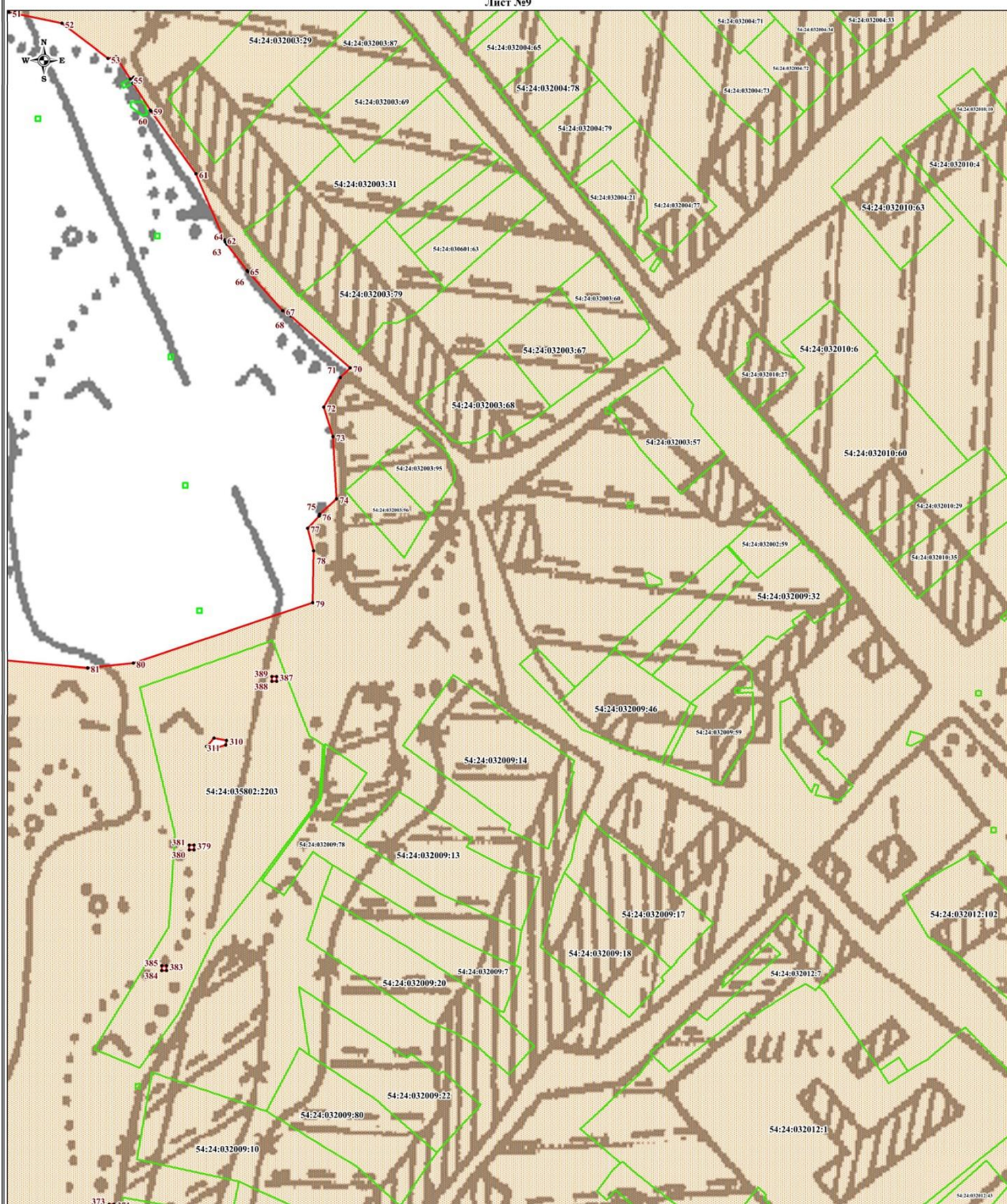
Место для оттиска печати (при наличии) лица, составившего описание местоположения границ объекта



## Раздел 4

## План границ объекта

Лист №9



Используемые условные знаки и обозначения:

- граница объекта;
- существующая часть границы земельного участка, имеющиеся в ЕГРН сведения о которой достаточны для определения ее местоположения;
- границы административно-территориальных образований;
- границы кадастрового квартала;
- 1 - характерная точка границы объекта, номер;
- 54:24:030101 - кадастровый номер кадастрового квартала;
- 54:24:030101:9 - кадастровый номер земельного участка.

Масштаб 1:1600



Подпись  
Дата 15 мая 2022 г.

Калугина Ю.И.

Место для оттиска печати (при наличии) лица, составившего описание местоположения границ объекта



**Текстовое описание местоположения границ населенных пунктов,  
территориальных зон**

Прохождение границы		Описание прохождения границы
от точки	до точки	
<b>1</b>	<b>2</b>	<b>3</b>
1	2	-
2	3	-
3	4	-
4	5	-
5	6	-
6	7	-
7	8	-
8	9	-
9	10	-
10	11	-
11	12	-
12	13	-
13	14	-
14	15	-
15	16	-
16	17	-
17	18	-
18	19	-
19	20	-
20	21	-
21	22	-
22	23	-
23	24	-
24	25	-
25	26	-
26	27	-
27	28	-
28	29	-
29	30	-
30	31	-
31	32	-
32	33	-
33	34	-
34	35	-
35	36	-
36	37	-
37	38	-



**Текстовое описание местоположения границ населенных пунктов,  
территориальных зон**

Прохождение границы		Описание прохождения границы
от точки	до точки	
<b>1</b>	<b>2</b>	<b>3</b>
38	39	-
39	40	-
40	41	-
41	42	-
42	43	-
43	44	-
44	45	-
45	46	-
46	47	-
47	48	-
48	49	-
49	50	-
50	51	-
51	52	-
52	53	-
53	54	-
54	55	-
55	56	-
56	57	-
57	58	-
58	59	-
59	60	-
60	61	-
61	62	-
62	63	-
63	64	-
64	65	-
65	66	-
66	67	-
67	68	-
68	69	-
69	70	-
70	71	-
71	72	-
72	73	-
73	74	-
74	75	-

**Текстовое описание местоположения границ населенных пунктов,  
территориальных зон**

Прохождение границы		Описание прохождения границы
от точки	до точки	
<b>1</b>	<b>2</b>	<b>3</b>
75	76	-
76	77	-
77	78	-
78	79	-
79	80	-
80	81	-
81	82	-
82	83	-
83	84	-
84	85	-
85	86	-
86	87	-
87	88	-
88	89	-
89	90	-
90	91	-
91	92	-
92	93	-
93	94	-
94	95	-
95	96	-
96	97	-
97	98	-
98	99	-
99	100	-
100	101	-
101	102	-
102	103	-
103	104	-
104	105	-
105	106	-
106	107	-
107	108	-
108	109	-
109	110	-
110	111	-
111	112	-

**Текстовое описание местоположения границ населенных пунктов,  
территориальных зон**

Прохождение границы		Описание прохождения границы
от точки	до точки	
<b>1</b>	<b>2</b>	<b>3</b>
112	113	-
113	114	-
114	115	-
115	116	-
116	117	-
117	118	-
118	119	-
119	120	-
120	121	-
121	122	-
122	123	-
123	124	-
124	125	-
125	126	-
126	127	-
127	128	-
128	129	-
129	130	-
130	131	-
131	132	-
132	133	-
133	134	-
134	135	-
135	136	-
136	137	-
137	138	-
138	139	-
139	140	-
140	141	-
141	142	-
142	143	-
143	144	-
144	145	-
145	146	-
146	147	-
147	148	-
148	149	-

**Текстовое описание местоположения границ населенных пунктов,  
территориальных зон**

Прохождение границы		Описание прохождения границы
от точки	до точки	
<b>1</b>	<b>2</b>	<b>3</b>
149	150	-
150	151	-
151	152	-
152	153	-
153	154	-
154	155	-
155	156	-
156	157	-
157	158	-
158	159	-
159	160	-
160	161	-
161	162	-
162	163	-
163	164	-
164	165	-
165	166	-
166	167	-
167	168	-
168	169	-
169	170	-
170	171	-
171	172	-
172	173	-
173	174	-
174	175	-
175	176	-
176	177	-
177	178	-
178	179	-
179	180	-
180	181	-
181	182	-
182	183	-
183	184	-
184	185	-
185	186	-



**Текстовое описание местоположения границ населенных пунктов,  
территориальных зон**

Прохождение границы		Описание прохождения границы
от точки	до точки	
<b>1</b>	<b>2</b>	<b>3</b>
186	187	-
187	188	-
188	189	-
189	190	-
190	191	-
191	192	-
192	193	-
193	194	-
194	195	-
195	196	-
196	197	-
197	198	-
198	199	-
199	200	-
200	201	-
201	202	-
202	203	-
203	204	-
204	205	-
205	206	-
206	207	-
207	208	-
208	209	-
209	210	-
210	211	-
211	212	-
212	213	-
213	214	-
214	215	-
215	216	-
216	217	-
217	218	-
218	219	-
219	220	-
220	221	-
221	222	-
222	223	-

**Текстовое описание местоположения границ населенных пунктов,  
территориальных зон**

Прохождение границы		Описание прохождения границы
от точки	до точки	
<b>1</b>	<b>2</b>	<b>3</b>
223	224	-
224	225	-
225	226	-
226	227	-
227	228	-
228	229	-
229	230	-
230	231	-
231	232	-
232	233	-
233	234	-
234	235	-
235	236	-
236	237	-
237	238	-
238	239	-
239	240	-
240	241	-
241	242	-
242	243	-
243	244	-
244	245	-
245	246	-
246	247	-
247	248	-
248	249	-
249	250	-
250	251	-
251	252	-
252	253	-
253	254	-
254	255	-
255	256	-
256	257	-
257	258	-
258	259	-
259	260	-

**Текстовое описание местоположения границ населенных пунктов,  
территориальных зон**

Прохождение границы		Описание прохождения границы
от точки	до точки	
<b>1</b>	<b>2</b>	<b>3</b>
260	261	-
261	262	-
262	263	-
263	264	-
264	265	-
265	266	-
266	267	-
267	268	-
268	269	-
269	270	-
270	271	-
271	272	-
272	273	-
273	274	-
274	275	-
275	276	-
276	277	-
277	278	-
278	279	-
279	280	-
280	281	-
281	282	-
282	283	-
283	284	-
284	285	-
285	286	-
286	287	-
287	288	-
288	289	-
289	290	-
290	291	-
291	292	-
292	293	-
293	294	-
294	295	-
295	296	-
296	297	-

**Текстовое описание местоположения границ населенных пунктов,  
территориальных зон**

Прохождение границы		Описание прохождения границы
от точки	до точки	
<b>1</b>	<b>2</b>	<b>3</b>
297	298	-
298	299	-
299	1	-
300	301	-
301	302	-
302	303	-
303	304	-
304	300	-
305	306	-
306	307	-
307	308	-
308	309	-
309	305	-
310	311	-
311	312	-
312	313	-
313	314	-
314	310	-
315	316	-
316	317	-
317	318	-
318	315	-
319	320	-
320	321	-
321	322	-
322	319	-
323	324	-
324	325	-
325	326	-
326	323	-
327	328	-
328	329	-
329	330	-
330	327	-
331	332	-
332	333	-
333	334	-



**Текстовое описание местоположения границ населенных пунктов,  
территориальных зон**

Прохождение границы		Описание прохождения границы
от точки	до точки	
<b>1</b>	<b>2</b>	<b>3</b>
334	331	-
335	336	-
336	337	-
337	338	-
338	335	-
339	340	-
340	341	-
341	342	-
342	339	-
343	344	-
344	345	-
345	346	-
346	343	-
347	348	-
348	349	-
349	350	-
350	347	-
351	352	-
352	353	-
353	354	-
354	351	-
355	356	-
356	357	-
357	358	-
358	355	-
359	360	-
360	361	-
361	362	-
362	359	-
363	364	-
364	365	-
365	366	-
366	363	-
367	368	-
368	369	-
369	370	-
370	367	-

**Текстовое описание местоположения границ населенных пунктов,  
территориальных зон**

Прохождение границы		Описание прохождения границы
от точки	до точки	
<b>1</b>	<b>2</b>	<b>3</b>
371	372	-
372	373	-
373	374	-
374	371	-
375	376	-
376	377	-
377	378	-
378	375	-
379	380	-
380	381	-
381	382	-
382	379	-
383	384	-
384	385	-
385	386	-
386	383	-
387	388	-
388	389	-
389	390	-
390	387	-
391	392	-
392	393	-
393	394	-
394	391	-
395	396	-
396	397	-
397	398	-
398	399	-
399	400	-
400	401	-
401	402	-
402	403	-
403	404	-
404	405	-
405	406	-
406	407	-
407	408	-

**Текстовое описание местоположения границ населенных пунктов,  
территориальных зон**

Прохождение границы		Описание прохождения границы
от точки	до точки	
<b>1</b>	<b>2</b>	<b>3</b>
408	409	-
409	410	-
410	411	-
411	412	-
412	413	-
413	414	-
414	415	-
415	416	-
416	417	-
417	418	-
418	419	-
419	420	-
420	421	-
421	422	-
422	423	-
423	424	-
424	425	-
425	426	-
426	427	-
427	428	-
428	429	-
429	430	-
430	431	-
431	432	-
432	433	-
433	434	-
434	435	-
435	436	-
436	437	-
437	438	-
438	439	-
439	440	-
440	441	-
441	442	-
442	443	-
443	444	-
444	445	-

**Текстовое описание местоположения границ населенных пунктов,  
территориальных зон**

Прохождение границы		Описание прохождения границы
от точки	до точки	
<b>1</b>	<b>2</b>	<b>3</b>
445	446	-
446	447	-
447	448	-
448	449	-
449	450	-
450	451	-
451	452	-
452	453	-
453	454	-
454	455	-
455	456	-
456	457	-
457	458	-
458	459	-
459	460	-
460	461	-
461	462	-
462	463	-
463	464	-
464	465	-
465	466	-
466	467	-
467	468	-
468	469	-
469	470	-
470	471	-
471	472	-
472	473	-
473	474	-
474	475	-
475	476	-
476	477	-
477	478	-
478	479	-
479	480	-
480	481	-
481	482	-



**Текстовое описание местоположения границ населенных пунктов,  
территориальных зон**

Прохождение границы		Описание прохождения границы
от точки	до точки	
<b>1</b>	<b>2</b>	<b>3</b>
482	483	-
483	484	-
484	485	-
485	486	-
486	487	-
487	395	-
488	489	-
489	490	-
490	491	-
491	492	-
492	493	-
493	494	-
494	495	-
495	496	-
496	497	-
497	498	-
498	499	-
499	500	-
500	501	-
501	502	-
502	503	-
503	504	-
504	505	-
505	506	-
506	507	-
507	508	-
508	509	-
509	510	-
510	511	-
511	512	-
512	513	-
513	514	-
514	515	-
515	516	-
516	488	-
517	518	-
518	519	-

**Текстовое описание местоположения границ населенных пунктов,  
территориальных зон**

Прохождение границы		Описание прохождения границы
от точки	до точки	
<b>1</b>	<b>2</b>	<b>3</b>
519	520	-
520	517	-

# ОПИСАНИЕ МЕСТОПОЛОЖЕНИЯ ГРАНИЦ

## Новосибирская область, Тогучинский район, Репьевский сельсовет, село Лъниха

(наименование объекта, местоположение границ которого описано (далее – объект))

### Раздел 1

#### Сведения об объекте

№ п/п	Характеристики объекта	Описание характеристик
1	2	3
1.	Местоположение объекта	Новосибирская область, Тогучинский район, Репьевский сельсовет, село Лъниха
2.	Площадь объекта +/- величина погрешности определения площади (Р +/- Дельта Р)	798725 +/- 15640 м <sup>2</sup>
3.	Иные характеристики объекта	-

## Раздел 2

## Сведения о местоположении границ объекта

1. Система координат МСК НСО, зона 4

2. Сведения о характерных точках границ объекта

Обозначение характерных точек границ	Координаты, м		Метод определения координат характерной точки	Средняя квадратическая погрешность положения характерной точки (Mt), м	Описание обозначения точки на местности (при наличии)
	X	Y			
1	2	3	4	5	6
1	497541.33	4244379.79	Картометрический метод	5.00	-
2	497537.38	4244365.57	Картометрический метод	5.00	-
3	497598.94	4244346.89	Картометрический метод	5.00	-
4	497595.39	4244337.54	Картометрический метод	5.00	-
5	497572.35	4244341.66	Картометрический метод	5.00	-
6	497530.26	4244166.05	Картометрический метод	5.00	-
7	497515.29	4244126.63	Картометрический метод	5.00	-
8	497522.60	4244121.40	Картометрический метод	5.00	-
9	497522.63	4244119.71	Картометрический метод	5.00	-
10	497521.19	4244092.37	Картометрический метод	5.00	-
11	497518.78	4244091.29	Картометрический метод	5.00	-
12	497496.58	4244066.11	Картометрический метод	5.00	-
13	497493.10	4244068.21	Картометрический метод	5.00	-
14	497485.83	4244049.06	Картометрический метод	5.00	-
15	497483.78	4244049.37	Картометрический метод	5.00	-
16	497473.68	4244032.39	Картометрический метод	5.00	-
17	497478.85	4244030.65	Картометрический метод	5.00	-
18	497468.42	4244003.32	Картометрический метод	5.00	-
19	497467.09	4244003.51	Картометрический метод	5.00	-
20	497463.47	4243990.43	Картометрический метод	5.00	-
21	497451.64	4243959.02	Картометрический метод	5.00	-
22	497466.91	4243942.12	Картометрический метод	5.00	-



2. Сведения о характерных точках границ объекта					
Обозначение характерных точек границ	Координаты, м		Метод определения координат характерной точки	Средняя квадратическая погрешность положения характерной точки (Mt), м	Описание обозначения точки на местности (при наличии)
	X	Y			
1	2	3	4	5	6
23	497475.69	4243923.37	Картометрический метод	5.00	-
24	497485.66	4243908.73	Картометрический метод	5.00	-
25	497490.34	4243909.32	Картометрический метод	5.00	-
26	497504.85	4243915.10	Картометрический метод	5.00	-
27	497512.38	4243913.22	Картометрический метод	5.00	-
28	497530.29	4243906.01	Картометрический метод	5.00	-
29	497527.55	4243887.27	Картометрический метод	5.00	-
30	497526.41	4243880.41	Картометрический метод	5.00	-
31	497524.24	4243864.43	Картометрический метод	5.00	-
32	497492.74	4243647.36	Картометрический метод	5.00	-
33	497494.64	4243646.74	Картометрический метод	5.00	-
34	497494.54	4243646.04	Картометрический метод	5.00	-
35	497509.00	4243642.07	Картометрический метод	5.00	-
36	497512.21	4243641.02	Картометрический метод	5.00	-
37	497510.28	4243601.43	Картометрический метод	5.00	-
38	497493.46	4243603.94	Картометрический метод	5.00	-
39	497469.84	4243606.50	Картометрический метод	5.00	-
40	497447.00	4243607.68	Картометрический метод	5.00	-
41	497431.85	4243605.48	Картометрический метод	5.00	-
42	497394.29	4243601.82	Картометрический метод	5.00	-
43	497369.52	4243599.81	Картометрический метод	5.00	-
44	497350.36	4243600.06	Картометрический метод	5.00	-
45	497326.49	4243604.45	Картометрический метод	5.00	-
46	497306.49	4243607.92	Картометрический метод	5.00	-
47	497302.84	4243600.85	Картометрический метод	5.00	-

2. Сведения о характерных точках границ объекта					
Обозначение характерных точек границ	Координаты, м		Метод определения координат характерной точки	Средняя квадратическая погрешность положения характерной точки (Mt), м	Описание обозначения точки на местности (при наличии)
	X	Y			
1	2	3	4	5	6
48	497303.01	4243600.83	Картометрический метод	5.00	-
49	497309.07	4243600.06	Картометрический метод	5.00	-
50	497352.41	4243591.86	Картометрический метод	5.00	-
51	497382.28	4243590.11	Картометрический метод	5.00	-
52	497425.62	4243596.55	Картометрический метод	5.00	-
53	497460.77	4243596.55	Картометрический метод	5.00	-
54	497489.73	4243591.51	Картометрический метод	5.00	-
55	497486.21	4243579.05	Картометрический метод	5.00	-
56	497477.27	4243534.00	Картометрический метод	5.00	-
57	497475.63	4243527.34	Картометрический метод	5.00	-
58	497459.99	4243529.84	Картометрический метод	5.00	-
59	497449.83	4243532.85	Картометрический метод	5.00	-
60	497449.62	4243531.49	Картометрический метод	5.00	-
61	497448.39	4243531.69	Картометрический метод	5.00	-
62	497443.70	4243504.57	Картометрический метод	5.00	-
63	497445.46	4243504.02	Картометрический метод	5.00	-
64	497445.14	4243501.91	Картометрический метод	5.00	-
65	497470.41	4243496.23	Картометрический метод	5.00	-
66	497482.49	4243492.45	Картометрический метод	5.00	-
67	497481.34	4243484.02	Картометрический метод	5.00	-
68	497478.63	4243465.38	Картометрический метод	5.00	-
69	497470.23	4243415.27	Картометрический метод	5.00	-
70	497467.62	4243415.48	Картометрический метод	5.00	-
71	497457.33	4243417.54	Картометрический метод	5.00	-
72	497457.11	4243416.29	Картометрический метод	5.00	-

2. Сведения о характерных точках границ объекта					
Обозначение характерных точек границ	Координаты, м		Метод определения координат характерной точки	Средняя квадратическая погрешность положения характерной точки (Mt), м	Описание обозначения точки на местности (при наличии)
	X	Y			
1	2	3	4	5	6
73	497455.27	4243416.44	Картометрический метод	5.00	-
74	497448.36	4243375.54	Картометрический метод	5.00	-
75	497446.48	4243364.39	Картометрический метод	5.00	-
76	497442.03	4243368.12	Картометрический метод	5.00	-
77	497420.56	4243376.80	Картометрический метод	5.00	-
78	497399.00	4243359.19	Картометрический метод	5.00	-
79	497401.03	4243356.99	Картометрический метод	5.00	-
80	497422.11	4243346.45	Картометрический метод	5.00	-
81	497434.99	4243339.42	Картометрический метод	5.00	-
82	497440.27	4243332.98	Картометрический метод	5.00	-
83	497456.99	4243331.74	Картометрический метод	5.00	-
84	497457.41	4243331.82	Картометрический метод	5.00	-
85	497449.64	4243287.88	Картометрический метод	5.00	-
86	497441.44	4243262.69	Картометрический метод	5.00	-
87	497440.91	4243252.08	Картометрический метод	5.00	-
88	497429.20	4243250.03	Картометрический метод	5.00	-
89	497433.78	4243285.05	Картометрический метод	5.00	-
90	497394.10	4243290.42	Картометрический метод	5.00	-
91	497393.76	4243287.50	Картометрический метод	5.00	-
92	497388.54	4243242.92	Картометрический метод	5.00	-
93	497344.94	4243235.29	Картометрический метод	5.00	-
94	497335.85	4243238.73	Картометрический метод	5.00	-
95	497308.61	4243238.44	Картометрический метод	5.00	-
96	497290.58	4243233.98	Картометрический метод	5.00	-
97	497279.07	4243233.18	Картометрический метод	5.00	-

2. Сведения о характерных точках границ объекта					
Обозначение характерных точек границ	Координаты, м		Метод определения координат характерной точки	Средняя квадратическая погрешность положения характерной точки (Mt), м	Описание обозначения точки на местности (при наличии)
	X	Y			
1	2	3	4	5	6
98	497269.68	4243232.48	Картометрический метод	5.00	-
99	497263.92	4243233.05	Картометрический метод	5.00	-
100	497263.95	4243230.06	Картометрический метод	5.00	-
101	497269.66	4243229.47	Картометрический метод	5.00	-
102	497277.07	4243229.90	Картометрический метод	5.00	-
103	497275.17	4243201.56	Картометрический метод	5.00	-
104	497270.54	4243177.98	Картометрический метод	5.00	-
105	497269.60	4243138.56	Картометрический метод	5.00	-
106	497275.31	4243129.81	Картометрический метод	5.00	-
107	497273.64	4243046.94	Картометрический метод	5.00	-
108	497276.00	4243046.73	Картометрический метод	5.00	-
109	497275.17	4243026.77	Картометрический метод	5.00	-
110	497275.15	4243026.43	Картометрический метод	5.00	-
111	497271.28	4243024.30	Картометрический метод	5.00	-
112	497269.47	4243023.40	Картометрический метод	5.00	-
113	497269.77	4243012.58	Картометрический метод	5.00	-
114	497272.48	4242936.22	Картометрический метод	5.00	-
115	497246.33	4242932.39	Картометрический метод	5.00	-
116	497242.11	4242915.81	Картометрический метод	5.00	-
117	497240.30	4242876.60	Картометрический метод	5.00	-
118	497229.98	4242869.09	Картометрический метод	5.00	-
119	497230.92	4242802.55	Картометрический метод	5.00	-
120	497254.98	4242803.18	Картометрический метод	5.00	-
121	497266.54	4242803.49	Картометрический метод	5.00	-
122	497269.23	4242819.95	Картометрический метод	5.00	-



2. Сведения о характерных точках границ объекта					
Обозначение характерных точек границ	Координаты, м		Метод определения координат характерной точки	Средняя квадратическая погрешность положения характерной точки (Mt), м	Описание обозначения точки на местности (при наличии)
	X	Y			
1	2	3	4	5	6
123	497380.91	4242821.28	Картометрический метод	5.00	-
124	497387.47	4242811.91	Картометрический метод	5.00	-
125	497471.68	4242795.56	Картометрический метод	5.00	-
126	497484.04	4242793.16	Картометрический метод	5.00	-
127	497484.98	4242811.91	Картометрический метод	5.00	-
128	497536.54	4242805.35	Картометрический метод	5.00	-
129	497539.35	4242824.10	Картометрический метод	5.00	-
130	497582.48	4242809.10	Картометрический метод	5.00	-
131	497582.48	4242768.79	Картометрический метод	5.00	-
132	497588.26	4242767.65	Картометрический метод	5.00	-
133	497587.36	4242765.24	Картометрический метод	5.00	-
134	497592.02	4242753.14	Картометрический метод	5.00	-
135	497600.41	4242734.51	Картометрический метод	5.00	-
136	497594.82	4242722.38	Картометрический метод	5.00	-
137	497580.84	4242719.58	Картометрический метод	5.00	-
138	497575.63	4242722.92	Картометрический метод	5.00	-
139	497594.76	4242690.00	Картометрический метод	5.00	-
140	497600.32	4242686.89	Картометрический метод	5.00	-
141	497665.43	4242676.34	Картометрический метод	5.00	-
142	497670.31	4242683.24	Картометрический метод	5.00	-
143	497679.63	4242695.36	Картометрический метод	5.00	-
144	497682.79	4242695.65	Картометрический метод	5.00	-
145	497692.01	4242730.71	Картометрический метод	5.00	-
146	497686.15	4242734.51	Картометрический метод	5.00	-
147	497676.83	4242743.82	Картометрический метод	5.00	-

2. Сведения о характерных точках границ объекта					
Обозначение характерных точек границ	Координаты, м		Метод определения координат характерной точки	Средняя квадратическая погрешность положения характерной точки (Mt), м	Описание обозначения точки на местности (при наличии)
	X	Y			
1	2	3	4	5	6
148	497688.01	4242756.86	Картометрический метод	5.00	-
149	497699.19	4242769.91	Картометрический метод	5.00	-
150	497702.92	4242776.43	Картометрический метод	5.00	-
151	497701.99	4242793.21	Картометрический метод	5.00	-
152	497699.99	4242796.65	Картометрический метод	5.00	-
153	497713.72	4242809.10	Картометрический метод	5.00	-
154	497721.23	4242826.91	Картометрический метод	5.00	-
155	497709.21	4242907.30	Картометрический метод	5.00	-
156	497734.62	4242938.45	Картометрический метод	5.00	-
157	497742.96	4242969.89	Картометрический метод	5.00	-
158	497793.84	4242954.75	Картометрический метод	5.00	-
159	497792.76	4242951.21	Картометрический метод	5.00	-
160	497787.10	4242932.68	Картометрический метод	5.00	-
161	497796.41	4242930.73	Картометрический метод	5.00	-
162	497802.03	4242947.60	Картометрический метод	5.00	-
163	497812.04	4242943.85	Картометрический метод	5.00	-
164	497811.98	4242943.24	Картометрический метод	5.00	-
165	497789.60	4242883.60	Картометрический метод	5.00	-
166	497784.33	4242868.38	Картометрический метод	5.00	-
167	497786.56	4242868.96	Картометрический метод	5.00	-
168	497788.82	4242869.63	Картометрический метод	5.00	-
169	497790.03	4242870.01	Картометрический метод	5.00	-
170	497791.66	4242880.39	Картометрический метод	5.00	-
171	497828.14	4242901.10	Картометрический метод	5.00	-
172	497832.20	4242918.63	Картометрический метод	5.00	-

2. Сведения о характерных точках границ объекта					
Обозначение характерных точек границ	Координаты, м		Метод определения координат характерной точки	Средняя квадратическая погрешность положения характерной точки (Mt), м	Описание обозначения точки на местности (при наличии)
	X	Y			
1	2	3	4	5	6
173	497846.02	4242950.31	Картометрический метод	5.00	-
174	497858.83	4242980.15	Картометрический метод	5.00	-
175	497866.71	4242996.89	Картометрический метод	5.00	-
176	497877.47	4243021.90	Картометрический метод	5.00	-
177	497878.75	4243031.60	Картометрический метод	5.00	-
178	497881.22	4243035.46	Картометрический метод	5.00	-
179	497882.75	4243041.89	Картометрический метод	5.00	-
180	497881.98	4243044.01	Картометрический метод	5.00	-
181	497880.47	4243044.64	Картометрический метод	5.00	-
182	497883.56	4243066.81	Картометрический метод	5.00	-
183	497884.81	4243075.83	Картометрический метод	5.00	-
184	497889.62	4243112.54	Картометрический метод	5.00	-
185	497889.90	4243112.45	Картометрический метод	5.00	-
186	497889.93	4243112.70	Картометрический метод	5.00	-
187	497892.91	4243111.50	Картометрический метод	5.00	-
188	497899.01	4243124.27	Картометрический метод	5.00	-
189	497903.93	4243122.30	Картометрический метод	5.00	-
190	497915.65	4243143.29	Картометрический метод	5.00	-
191	497924.24	4243140.14	Картометрический метод	5.00	-
192	497929.40	4243152.63	Картометрический метод	5.00	-
193	497896.84	4243164.09	Картометрический метод	5.00	-
194	497897.89	4243170.75	Картометрический метод	5.00	-
195	497917.20	4243223.85	Картометрический метод	5.00	-
196	497968.54	4243217.58	Картометрический метод	5.00	-
197	497999.03	4243307.05	Картометрический метод	5.00	-

2. Сведения о характерных точках границ объекта					
Обозначение характерных точек границ	Координаты, м		Метод определения координат характерной точки	Средняя квадратическая погрешность положения характерной точки (Mt), м	Описание обозначения точки на местности (при наличии)
	X	Y			
1	2	3	4	5	6
198	498015.20	4243352.54	Картометрический метод	5.00	-
199	498033.51	4243413.00	Картометрический метод	5.00	-
200	498044.51	4243468.28	Картометрический метод	5.00	-
201	498050.07	4243485.40	Картометрический метод	5.00	-
202	498057.22	4243507.45	Картометрический метод	5.00	-
203	498026.21	4243521.54	Картометрический метод	5.00	-
204	498038.02	4243554.01	Картометрический метод	5.00	-
205	498046.81	4243577.53	Картометрический метод	5.00	-
206	498057.15	4243605.80	Картометрический метод	5.00	-
207	498066.62	4243631.83	Картометрический метод	5.00	-
208	498076.15	4243657.38	Картометрический метод	5.00	-
209	498051.71	4243668.31	Картометрический метод	5.00	-
210	498051.57	4243668.42	Картометрический метод	5.00	-
211	498060.06	4243691.65	Картометрический метод	5.00	-
212	498058.42	4243693.65	Картометрический метод	5.00	-
213	498057.83	4243696.54	Картометрический метод	5.00	-
214	498058.22	4243701.47	Картометрический метод	5.00	-
215	498057.06	4243702.29	Картометрический метод	5.00	-
216	498045.35	4243703.83	Картометрический метод	5.00	-
217	498048.54	4243715.17	Картометрический метод	5.00	-
218	498057.10	4243758.18	Картометрический метод	5.00	-
219	498061.75	4243777.93	Картометрический метод	5.00	-
220	498088.30	4243768.90	Картометрический метод	5.00	-
221	498098.66	4243803.53	Картометрический метод	5.00	-
222	498080.01	4243810.42	Картометрический метод	5.00	-



2. Сведения о характерных точках границ объекта					
Обозначение характерных точек границ	Координаты, м		Метод определения координат характерной точки	Средняя квадратическая погрешность положения характерной точки (Mt), м	Описание обозначения точки на местности (при наличии)
	X	Y			
1	2	3	4	5	6
223	498087.08	4243827.19	Картометрический метод	5.00	-
224	498091.70	4243838.13	Картометрический метод	5.00	-
225	498045.10	4243854.93	Картометрический метод	5.00	-
226	498083.32	4243921.62	Картометрический метод	5.00	-
227	498123.97	4244006.66	Картометрический метод	5.00	-
228	498140.24	4244037.32	Картометрический метод	5.00	-
229	498144.04	4244046.93	Картометрический метод	5.00	-
230	498126.66	4244057.11	Картометрический метод	5.00	-
231	498119.80	4244043.32	Картометрический метод	5.00	-
232	498070.89	4244069.04	Картометрический метод	5.00	-
233	498063.61	4244056.90	Картометрический метод	5.00	-
234	498014.04	4244082.15	Картометрический метод	5.00	-
235	498006.71	4244072.16	Картометрический метод	5.00	-
236	498000.08	4244061.87	Картометрический метод	5.00	-
237	497992.60	4244043.86	Картометрический метод	5.00	-
238	498027.21	4244026.52	Картометрический метод	5.00	-
239	498041.12	4244019.54	Картометрический метод	5.00	-
240	498020.20	4243994.54	Картометрический метод	5.00	-
241	497997.95	4243971.47	Картометрический метод	5.00	-
242	497994.34	4244000.76	Картометрический метод	5.00	-
243	497987.23	4244021.20	Картометрический метод	5.00	-
244	497976.98	4244014.51	Картометрический метод	5.00	-
245	497977.20	4244013.81	Картометрический метод	5.00	-
246	497982.55	4243980.72	Картометрический метод	5.00	-
247	497978.10	4243950.89	Картометрический метод	5.00	-

2. Сведения о характерных точках границ объекта					
Обозначение характерных точек границ	Координаты, м		Метод определения координат характерной точки	Средняя квадратическая погрешность положения характерной точки (Mt), м	Описание обозначения точки на местности (при наличии)
	X	Y			
1	2	3	4	5	6
248	497964.81	4243918.87	Картометрический метод	5.00	-
249	497956.55	4243909.88	Картометрический метод	5.00	-
250	497956.55	4243905.79	Картометрический метод	5.00	-
251	497957.22	4243903.76	Картометрический метод	5.00	-
252	497921.03	4243867.15	Картометрический метод	5.00	-
253	497904.18	4243871.36	Картометрический метод	5.00	-
254	497897.02	4243847.39	Картометрический метод	5.00	-
255	497899.99	4243846.66	Картометрический метод	5.00	-
256	497896.69	4243843.59	Картометрический метод	5.00	-
257	497882.22	4243814.36	Картометрический метод	5.00	-
258	497881.58	4243815.71	Картометрический метод	5.00	-
259	497879.85	4243826.96	Картометрический метод	5.00	-
260	497869.80	4243830.72	Картометрический метод	5.00	-
261	497861.36	4243834.45	Картометрический метод	5.00	-
262	497845.20	4243840.60	Картометрический метод	5.00	-
263	497831.41	4243845.89	Картометрический метод	5.00	-
264	497828.37	4243840.50	Картометрический метод	5.00	-
265	497827.39	4243839.34	Картометрический метод	5.00	-
266	497807.39	4243842.19	Картометрический метод	5.00	-
267	497794.76	4243838.87	Картометрический метод	5.00	-
268	497792.55	4243838.38	Картометрический метод	5.00	-
269	497786.44	4243838.43	Картометрический метод	5.00	-
270	497784.08	4243838.12	Картометрический метод	5.00	-
271	497794.42	4243869.80	Картометрический метод	5.00	-
272	497791.59	4243870.50	Картометрический метод	5.00	-

2. Сведения о характерных точках границ объекта					
Обозначение характерных точек границ	Координаты, м		Метод определения координат характерной точки	Средняя квадратическая погрешность положения характерной точки (Mt), м	Описание обозначения точки на местности (при наличии)
	X	Y			
1	2	3	4	5	6
273	497796.19	4243889.34	Картометрический метод	5.00	-
274	497802.45	4243887.64	Картометрический метод	5.00	-
275	497804.90	4243895.58	Картометрический метод	5.00	-
276	497794.35	4243897.94	Картометрический метод	5.00	-
277	497764.42	4243904.62	Картометрический метод	5.00	-
278	497761.54	4243890.53	Картометрический метод	5.00	-
279	497762.22	4243888.19	Картометрический метод	5.00	-
280	497754.51	4243891.34	Картометрический метод	5.00	-
281	497754.71	4243892.45	Картометрический метод	5.00	-
282	497757.98	4243892.59	Картометрический метод	5.00	-
283	497763.29	4243924.09	Картометрический метод	5.00	-
284	497763.73	4243926.04	Картометрический метод	5.00	-
285	497788.95	4243919.30	Картометрический метод	5.00	-
286	497792.51	4243938.12	Картометрический метод	5.00	-
287	497783.97	4243939.15	Картометрический метод	5.00	-
288	497775.57	4243940.73	Картометрический метод	5.00	-
289	497767.38	4243942.07	Картометрический метод	5.00	-
290	497769.27	4243950.40	Картометрический метод	5.00	-
291	497787.65	4243948.72	Картометрический метод	5.00	-
292	497789.66	4243957.59	Картометрический метод	5.00	-
293	497792.46	4243973.16	Картометрический метод	5.00	-
294	497775.13	4243976.14	Картометрический метод	5.00	-
295	497779.50	4243995.34	Картометрический метод	5.00	-
296	497798.67	4243991.48	Картометрический метод	5.00	-
297	497802.31	4244006.87	Картометрический метод	5.00	-

2. Сведения о характерных точках границ объекта					
Обозначение характерных точек границ	Координаты, м		Метод определения координат характерной точки	Средняя квадратическая погрешность положения характерной точки (Mt), м	Описание обозначения точки на местности (при наличии)
	X	Y			
1	2	3	4	5	6
298	497807.55	4244006.04	Картометрический метод	5.00	-
299	497808.44	4244010.06	Картометрический метод	5.00	-
300	497813.11	4244037.16	Картометрический метод	5.00	-
301	497789.82	4244040.71	Картометрический метод	5.00	-
302	497791.19	4244045.29	Картометрический метод	5.00	-
303	497790.74	4244045.90	Картометрический метод	5.00	-
304	497797.02	4244081.33	Картометрический метод	5.00	-
305	497753.96	4244089.88	Картометрический метод	5.00	-
306	497757.36	4244106.08	Картометрический метод	5.00	-
307	497761.04	4244123.99	Картометрический метод	5.00	-
308	497775.97	4244123.09	Картометрический метод	5.00	-
309	497783.99	4244149.61	Картометрический метод	5.00	-
310	497759.43	4244154.50	Картометрический метод	5.00	-
311	497768.78	4244190.54	Картометрический метод	5.00	-
312	497778.01	4244228.39	Картометрический метод	5.00	-
313	497788.44	4244226.19	Картометрический метод	5.00	-
314	497795.12	4244253.74	Картометрический метод	5.00	-
315	497790.56	4244254.83	Картометрический метод	5.00	-
316	497790.56	4244255.20	Картометрический метод	5.00	-
317	497790.13	4244257.82	Картометрический метод	5.00	-
318	497798.04	4244286.76	Картометрический метод	5.00	-
319	497802.74	4244309.22	Картометрический метод	5.00	-
320	497655.82	4244354.05	Картометрический метод	5.00	-
321	497608.17	4244364.45	Картометрический метод	5.00	-
322	497607.02	4244362.70	Картометрический метод	5.00	-

2. Сведения о характерных точках границ объекта					
Обозначение характерных точек границ	Координаты, м		Метод определения координат характерной точки	Средняя квадратическая погрешность положения характерной точки (Mt), м	Описание обозначения точки на местности (при наличии)
	X	Y			
1	2	3	4	5	6
1	497541.33	4244379.79	Картометрический метод	5.00	-
323	497928.60	4243743.53	Картометрический метод	5.00	-
324	497960.54	4243736.98	Картометрический метод	5.00	-
325	497965.17	4243736.03	Картометрический метод	5.00	-
326	497992.19	4243742.10	Картометрический метод	5.00	-
327	498005.04	4243744.99	Картометрический метод	5.00	-
328	498008.93	4243748.13	Картометрический метод	5.00	-
329	498031.28	4243749.34	Картометрический метод	5.00	-
330	498039.50	4243749.80	Картометрический метод	5.00	-
331	498041.64	4243755.87	Картометрический метод	5.00	-
332	498033.21	4243758.08	Картометрический метод	5.00	-
333	498024.36	4243760.40	Картометрический метод	5.00	-
334	498023.80	4243759.85	Картометрический метод	5.00	-
335	498008.09	4243761.70	Картометрический метод	5.00	-
336	498012.77	4243778.10	Картометрический метод	5.00	-
337	498019.80	4243785.13	Картометрический метод	5.00	-
338	498019.17	4243796.67	Картометрический метод	5.00	-
339	498018.63	4243806.22	Картометрический метод	5.00	-
340	498024.48	4243814.42	Картометрический метод	5.00	-
341	498033.85	4243829.64	Картометрический метод	5.00	-
342	498022.69	4243843.49	Картометрический метод	5.00	-
343	498018.63	4243848.40	Картометрический метод	5.00	-
344	498009.26	4243853.07	Картометрический метод	5.00	-
345	498010.20	4243870.94	Картометрический метод	5.00	-
346	498010.43	4243875.33	Картометрический метод	5.00	-



2. Сведения о характерных точках границ объекта					
Обозначение характерных точек границ	Координаты, м		Метод определения координат характерной точки	Средняя квадратическая погрешность положения характерной точки (Mt), м	Описание обозначения точки на местности (при наличии)
	X	Y			
1	2	3	4	5	6
347	498005.75	4243891.73	Картометрический метод	5.00	-
348	498001.06	4243894.07	Картометрический метод	5.00	-
349	497992.85	4243896.41	Картометрический метод	5.00	-
350	497977.63	4243887.04	Картометрический метод	5.00	-
351	497967.09	4243887.04	Картометрический метод	5.00	-
352	497963.45	4243891.31	Картометрический метод	5.00	-
353	497960.06	4243895.24	Картометрический метод	5.00	-
354	497958.28	4243900.57	Картометрический метод	5.00	-
355	497924.42	4243866.30	Картометрический метод	5.00	-
356	497924.95	4243866.16	Картометрический метод	5.00	-
357	498001.19	4243847.12	Картометрический метод	5.00	-
358	497995.71	4243828.75	Картометрический метод	5.00	-
359	498011.45	4243824.44	Картометрический метод	5.00	-
360	498003.76	4243800.66	Картометрический метод	5.00	-
361	497982.80	4243761.62	Картометрический метод	5.00	-
362	497976.81	4243763.36	Картометрический метод	5.00	-
363	497954.10	4243770.09	Картометрический метод	5.00	-
364	497951.27	4243759.95	Картометрический метод	5.00	-
365	497897.94	4243763.85	Картометрический метод	5.00	-
366	497871.97	4243765.74	Картометрический метод	5.00	-
367	497921.45	4243757.80	Картометрический метод	5.00	-
368	497928.60	4243756.65	Картометрический метод	5.00	-
323	497928.60	4243743.53	Картометрический метод	5.00	-
369	497887.66	4243813.86	Картометрический метод	5.00	-
370	497953.79	4243807.69	Картометрический метод	5.00	-

2. Сведения о характерных точках границ объекта					
Обозначение характерных точек границ	Координаты, м		Метод определения координат характерной точки	Средняя квадратическая погрешность положения характерной точки (Mt), м	Описание обозначения точки на местности (при наличии)
	X	Y			
1	2	3	4	5	6
371	497964.03	4243806.74	Картометрический метод	5.00	-
372	497965.27	4243811.20	Картометрический метод	5.00	-
373	497907.32	4243827.10	Картометрический метод	5.00	-
374	497912.62	4243843.50	Картометрический метод	5.00	-
375	497903.45	4243845.78	Картометрический метод	5.00	-
376	497899.21	4243841.82	Картометрический метод	5.00	-
377	497889.23	4243818.36	Картометрический метод	5.00	-
369	497887.66	4243813.86	Картометрический метод	5.00	-
378	498668.60	4244740.45	Картометрический метод	5.00	-
379	498633.17	4244739.54	Картометрический метод	5.00	-
380	498633.14	4244739.48	Картометрический метод	5.00	-
381	498628.57	4244729.83	Картометрический метод	5.00	-
382	498585.06	4244636.32	Картометрический метод	5.00	-
383	498550.91	4244562.92	Картометрический метод	5.00	-
384	498520.29	4244497.09	Картометрический метод	5.00	-
385	498511.80	4244478.87	Картометрический метод	5.00	-
386	498472.16	4244394.23	Картометрический метод	5.00	-
387	498462.07	4244372.72	Картометрический метод	5.00	-
388	498456.54	4244360.87	Картометрический метод	5.00	-
389	498460.95	4244359.38	Картометрический метод	5.00	-
390	498456.99	4244347.72	Картометрический метод	5.00	-
391	498458.82	4244341.77	Картометрический метод	5.00	-
392	498462.77	4244337.19	Картометрический метод	5.00	-
393	498465.91	4244335.73	Картометрический метод	5.00	-
394	498465.61	4244333.26	Картометрический метод	5.00	-

2. Сведения о характерных точках границ объекта					
Обозначение характерных точек границ	Координаты, м		Метод определения координат характерной точки	Средняя квадратическая погрешность положения характерной точки (Mt), м	Описание обозначения точки на местности (при наличии)
	X	Y			
1	2	3	4	5	6
395	498462.93	4244320.46	Картометрический метод	5.00	-
396	498463.39	4244303.00	Картометрический метод	5.00	-
397	498471.40	4244321.98	Картометрический метод	5.00	-
398	498478.13	4244321.60	Картометрический метод	5.00	-
399	498479.28	4244327.23	Картометрический метод	5.00	-
400	498480.03	4244330.72	Картометрический метод	5.00	-
401	498481.25	4244333.90	Картометрический метод	5.00	-
402	498483.74	4244340.46	Картометрический метод	5.00	-
403	498484.19	4244341.65	Картометрический метод	5.00	-
404	498487.00	4244348.71	Картометрический метод	5.00	-
405	498493.54	4244346.71	Картометрический метод	5.00	-
406	498503.73	4244343.11	Картометрический метод	5.00	-
407	498518.98	4244340.88	Картометрический метод	5.00	-
408	498531.17	4244332.48	Картометрический метод	5.00	-
409	498531.76	4244333.57	Картометрический метод	5.00	-
410	498537.62	4244334.83	Картометрический метод	5.00	-
411	498545.48	4244331.61	Картометрический метод	5.00	-
412	498548.41	4244339.90	Картометрический метод	5.00	-
413	498557.57	4244359.31	Картометрический метод	5.00	-
414	498563.00	4244391.42	Картометрический метод	5.00	-
415	498573.19	4244422.68	Картометрический метод	5.00	-
416	498590.51	4244474.59	Картометрический метод	5.00	-
417	498594.12	4244473.13	Картометрический метод	5.00	-
418	498594.16	4244473.11	Картометрический метод	5.00	-
419	498608.59	4244467.51	Картометрический метод	5.00	-

2. Сведения о характерных точках границ объекта					
Обозначение характерных точек границ	Координаты, м		Метод определения координат характерной точки	Средняя квадратическая погрешность положения характерной точки (Mt), м	Описание обозначения точки на местности (при наличии)
	X	Y			
1	2	3	4	5	6
420	498609.75	4244470.71	Картометрический метод	5.00	-
421	498643.17	4244462.03	Картометрический метод	5.00	-
422	498647.07	4244471.62	Картометрический метод	5.00	-
423	498654.99	4244473.91	Картометрический метод	5.00	-
424	498658.85	4244486.17	Картометрический метод	5.00	-
425	498633.76	4244497.18	Картометрический метод	5.00	-
426	498611.94	4244512.06	Картометрический метод	5.00	-
427	498618.65	4244529.43	Картометрический метод	5.00	-
428	498607.01	4244535.71	Картометрический метод	5.00	-
429	498612.67	4244559.80	Картометрический метод	5.00	-
430	498617.99	4244565.37	Картометрический метод	5.00	-
431	498672.84	4244540.72	Картометрический метод	5.00	-
432	498682.59	4244570.36	Картометрический метод	5.00	-
433	498639.77	4244586.44	Картометрический метод	5.00	-
434	498642.29	4244591.59	Картометрический метод	5.00	-
435	498657.43	4244626.13	Картометрический метод	5.00	-
436	498665.69	4244647.72	Картометрический метод	5.00	-
437	498653.49	4244652.53	Картометрический метод	5.00	-
438	498639.89	4244654.94	Картометрический метод	5.00	-
439	498647.38	4244678.12	Картометрический метод	5.00	-
440	498655.32	4244702.15	Картометрический метод	5.00	-
441	498663.48	4244725.99	Картометрический метод	5.00	-
378	498668.60	4244740.45	Картометрический метод	5.00	-
442	497826.50	4244031.46	Картометрический метод	5.00	-
443	497818.30	4243992.84	Картометрический метод	5.00	-

2. Сведения о характерных точках границ объекта					
Обозначение характерных точек границ	Координаты, м		Метод определения координат характерной точки	Средняя квадратическая погрешность положения характерной точки (Mt), м	Описание обозначения точки на местности (при наличии)
	X	Y			
1	2	3	4	5	6
444	497887.15	4243980.46	Картометрический метод	5.00	-
445	497900.70	4244017.74	Картометрический метод	5.00	-
442	497826.50	4244031.46	Картометрический метод	5.00	-
446	497821.64	4243935.66	Картометрический метод	5.00	-
447	497820.99	4243935.60	Картометрический метод	5.00	-
448	497815.65	4243914.29	Картометрический метод	5.00	-
449	497822.54	4243912.60	Картометрический метод	5.00	-
450	497839.31	4243909.14	Картометрический метод	5.00	-
451	497857.87	4243904.66	Картометрический метод	5.00	-
452	497869.52	4243901.36	Картометрический метод	5.00	-
453	497933.72	4243885.66	Картометрический метод	5.00	-
454	497941.60	4243907.03	Картометрический метод	5.00	-
455	497865.40	4243925.41	Картометрический метод	5.00	-
456	497844.64	4243930.40	Картометрический метод	5.00	-
446	497821.64	4243935.66	Картометрический метод	5.00	-
457	497811.45	4243897.74	Картометрический метод	5.00	-
458	497804.18	4243868.58	Картометрический метод	5.00	-
459	497868.00	4243850.49	Картометрический метод	5.00	-
460	497876.02	4243879.48	Картометрический метод	5.00	-
457	497811.45	4243897.74	Картометрический метод	5.00	-
3. Сведения о характерных точках части (частей) границы объекта					
Обозначение характерных точек части границы	Координаты, м		Метод определения координат характерной точки	Средняя квадратическая погрешность положения характерной точки (Mt), м	Описание обозначения точки на местности (при наличии)
	X	Y			
1	2	3	4	5	6
-	-	-	-	-	-



### Раздел 3

#### Сведения о местоположении измененных (уточненных) границ объекта

1. Система координат -

2. Сведения о характерных точках границ объекта

Обозначение характерных точек границ	Существующие координаты, м		Измененные (уточненные) координаты, м		Метод определения координат характерной точки	Средняя квадратическая погрешность положения характерной точки (Mt), м	Описание обозначения точки на местности (при наличии)
	X	Y	X	Y			
1	2	3	4	5	6	7	8
-	-	-	-	-	-	-	

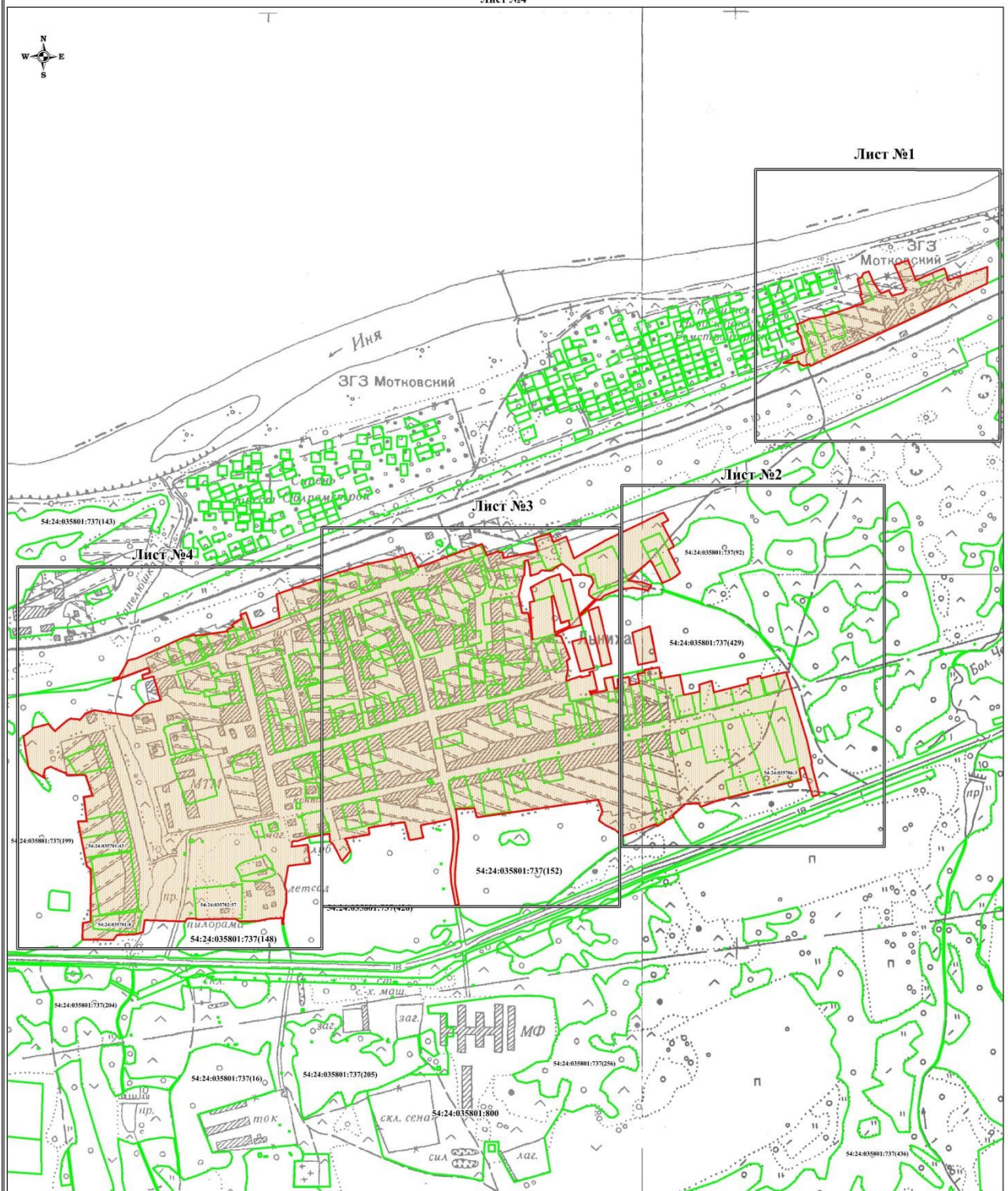
3. Сведения о характерных точках части (частей) границы объекта

Обозначение характерных точек части границы	Существующие координаты, м		Измененные (уточненные) координаты, м		Метод определения координат характерной точки	Средняя квадратическая погрешность положения характерной точки (Mt), м	Описание обозначения точки на местности (при наличии)
	X	Y	X	Y			
1	2	3	4	5	6	7	8
-	-	-	-	-	-	-	

## Раздел 4

## План границ объекта

Лист №4



Используемые условные знаки и обозначения:

Масштаб 1:7700

- граница объекта;
- существующая часть границы земельного участка, имеющиеся в ЕГРН сведения о которой достаточны для определения ее местоположения;
- границы административно-территориальных образований;
- границы кадастрового квартала;
- I - характерная точка границы объекта, номер;
- 54:24:030101 - кадастровый номер кадастрового квартала;
- 54:24:030101:9 - кадастровый номер земельного участка.

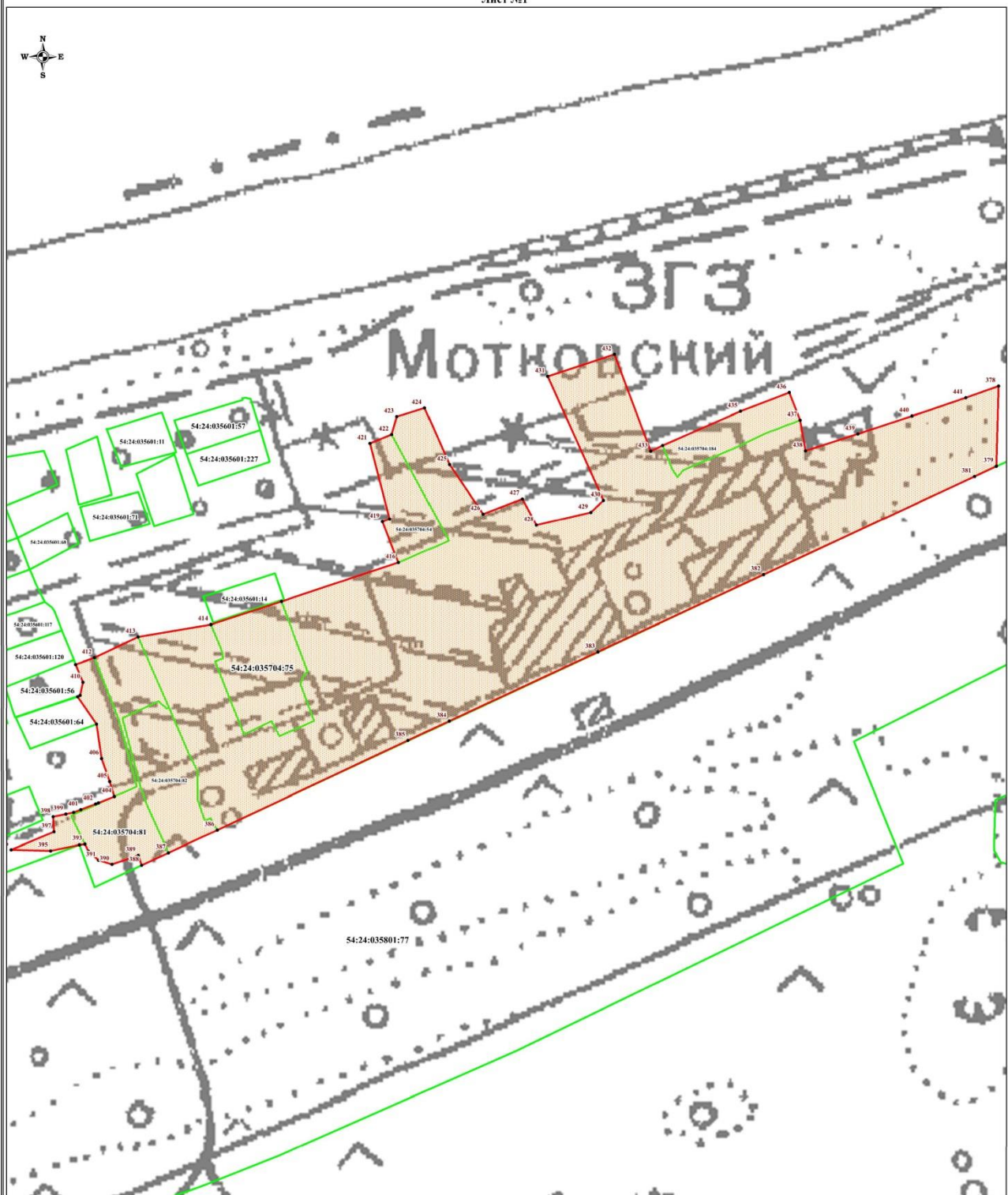


Подпись: Калугина Ю.И.

Дата: 15 мая 2022 г.

Место для оттиска печати (при наличии) лица, составившего описание местоположения границ объекта





Используемые условные знаки и обозначения:

- граница объекта;
- существующая часть границы земельного участка, имеющиеся в ЕГРН сведения о которой достаточны для определения ее местоположения;
- границы административно-территориальных образований;
- границы кадастрового квартала;
- характеристическая точка границы объекта, номер;
- 54:24:030101 - кадастровый номер кадастрового квартала;
- 54:24:030101:9 - кадастровый номер земельного участка.

Масштаб 1:1600



Подпись

Калугина Ю.И.

Дата 15 мая 2022 г.

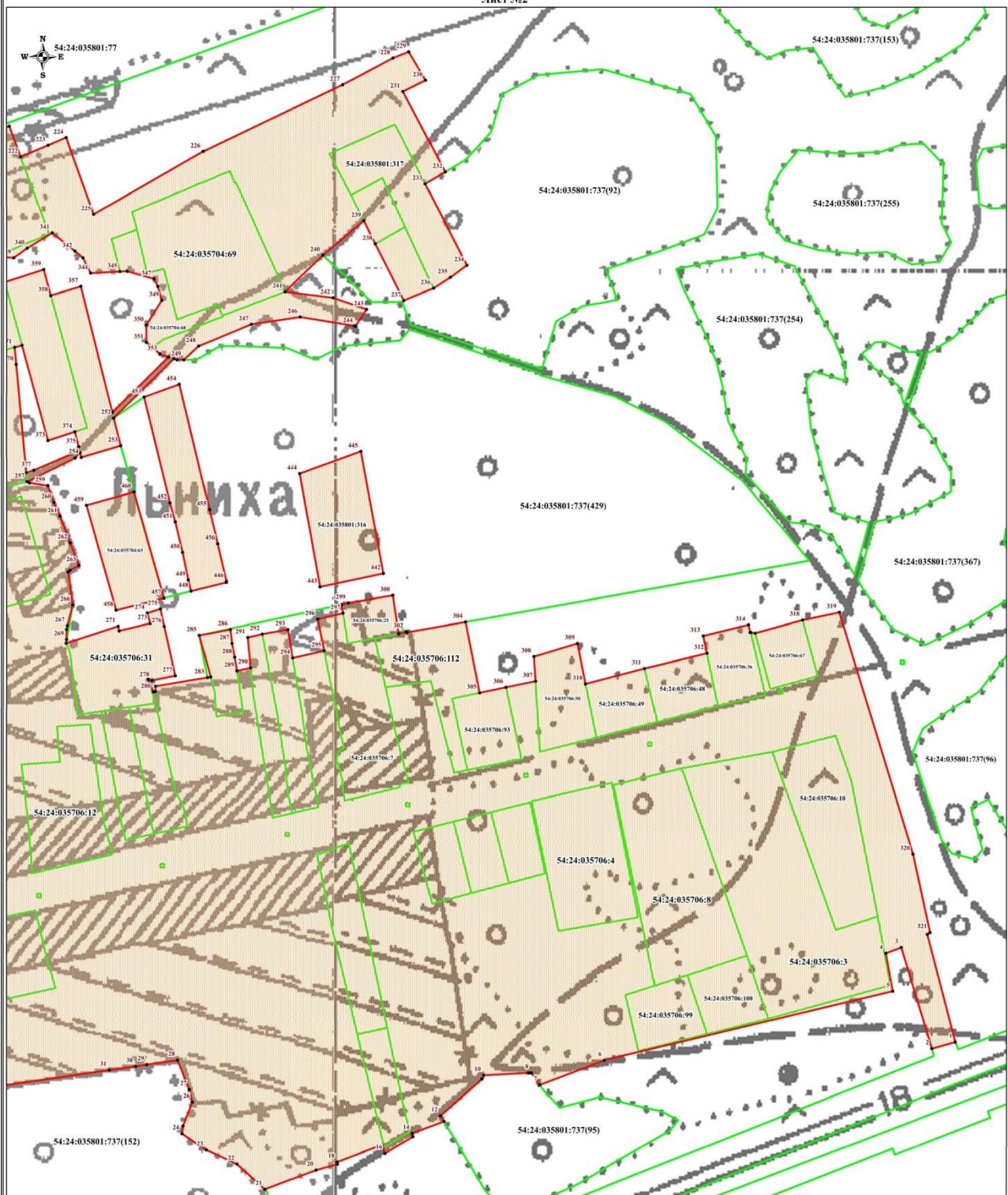
Место для оттиска печати (при наличии) лица, составившего описание местоположения границ объекта



## Раздел 4

## План границ объекта

Лист №2



Используемые условные знаки и обозначения:

- граница объекта;
- существующая часть границы земельного участка, имеющиеся в ЕГРН сведения о которой достаточны для определения ее местоположения;
- границы административно-территориальных образований;
- границы кадастрового квартала;
- характерная точка границы объекта, номер;
- 54:24:030101 - кадастровый номер кадастрового квартала;
- 54:24:030101:9 - кадастровый номер земельного участка.

Масштаб 1:2200



Подпись

Калугина Ю.И.

Дата 15 мая 2022 г.

Место для оттиска печати (при наличии) лица, составившего описание местоположения границ объекта







### План границ объекта

Лист №3



**Масштаб 1:2500**

- |   |  |
|---|--|
|  | - граница объекта;   |
|  | - существующая часть границы земельного участка, имеющиеся в ЕГРН сведения о которой достаточны для определения ее местоположения; |
|  | - границы административно-территориальных образований;   |
|  | - границы кадастрового квартала;   |
| • i   | - характерная точка границы объекта, номер;  |
| 54:24:030101  | - кадастровый номер кадастрового квартала;   |
| 54:24:030101-9  | - кадастровый номер земельного участка.  |
- Место для оттиска печати

Место для оттиска печати (при наличии) лица, составившего описание местоположения границ объекта



Подпись \_\_\_\_\_ Калугина Ю.И.

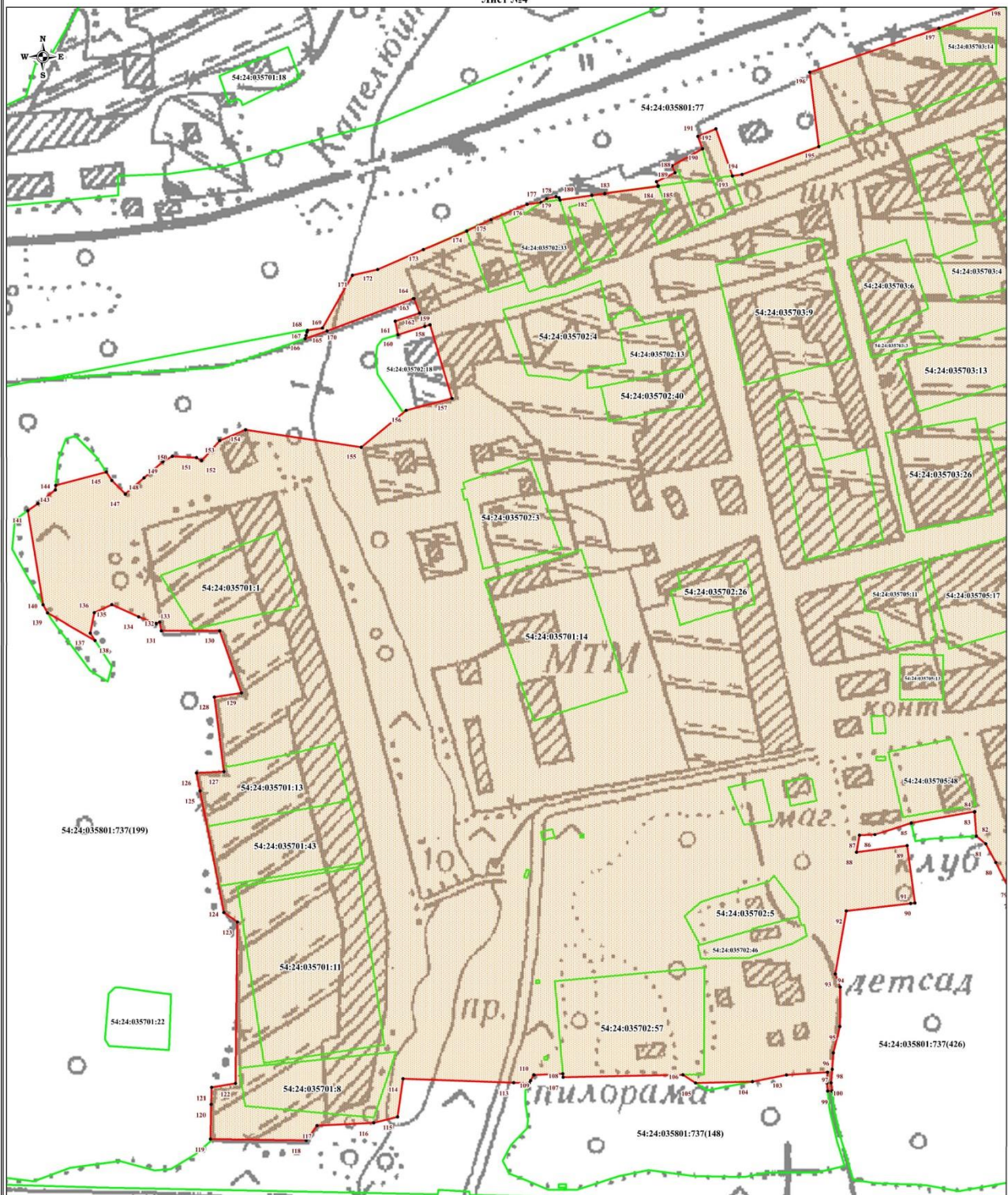
Дата "15" мая 2022 г.



## Раздел 4

## План границ объекта

Лист №4



Используемые условные знаки и обозначения:

Масштаб 1:2500

- граница объекта;
- существующая часть границы земельного участка, имеющиеся в ЕГРН сведения о которой достаточны для определения ее местоположения;
- границы административно-территориальных образований;
- границы кадастрового квартала;
- характерная точка границы объекта, номер;
- 54:24:030101 - кадастровый номер кадастрового квартала;
- 54:24:030101:9 - кадастровый номер земельного участка.



Подпись: Калугина Ю.И.  
Дата: 15 мая 2022 г.

Место для оттиска печати (при наличии) лица, составившего описание местоположения границ объекта

**Текстовое описание местоположения границ населенных пунктов,  
территориальных зон**

Прохождение границы		Описание прохождения границы
от точки	до точки	
<b>1</b>	<b>2</b>	<b>3</b>
1	2	-
2	3	-
3	4	-
4	5	-
5	6	-
6	7	-
7	8	-
8	9	-
9	10	-
10	11	-
11	12	-
12	13	-
13	14	-
14	15	-
15	16	-
16	17	-
17	18	-
18	19	-
19	20	-
20	21	-
21	22	-
22	23	-
23	24	-
24	25	-
25	26	-
26	27	-
27	28	-
28	29	-
29	30	-
30	31	-
31	32	-
32	33	-
33	34	-
34	35	-
35	36	-
36	37	-
37	38	-

**Текстовое описание местоположения границ населенных пунктов,  
территориальных зон**

Прохождение границы		Описание прохождения границы
от точки	до точки	
<b>1</b>	<b>2</b>	<b>3</b>
38	39	-
39	40	-
40	41	-
41	42	-
42	43	-
43	44	-
44	45	-
45	46	-
46	47	-
47	48	-
48	49	-
49	50	-
50	51	-
51	52	-
52	53	-
53	54	-
54	55	-
55	56	-
56	57	-
57	58	-
58	59	-
59	60	-
60	61	-
61	62	-
62	63	-
63	64	-
64	65	-
65	66	-
66	67	-
67	68	-
68	69	-
69	70	-
70	71	-
71	72	-
72	73	-
73	74	-
74	75	-

**Текстовое описание местоположения границ населенных пунктов,  
территориальных зон**

Прохождение границы		Описание прохождения границы
от точки	до точки	
<b>1</b>	<b>2</b>	<b>3</b>
75	76	-
76	77	-
77	78	-
78	79	-
79	80	-
80	81	-
81	82	-
82	83	-
83	84	-
84	85	-
85	86	-
86	87	-
87	88	-
88	89	-
89	90	-
90	91	-
91	92	-
92	93	-
93	94	-
94	95	-
95	96	-
96	97	-
97	98	-
98	99	-
99	100	-
100	101	-
101	102	-
102	103	-
103	104	-
104	105	-
105	106	-
106	107	-
107	108	-
108	109	-
109	110	-
110	111	-
111	112	-

**Текстовое описание местоположения границ населенных пунктов,  
территориальных зон**

Прохождение границы		Описание прохождения границы
от точки	до точки	
<b>1</b>	<b>2</b>	<b>3</b>
112	113	-
113	114	-
114	115	-
115	116	-
116	117	-
117	118	-
118	119	-
119	120	-
120	121	-
121	122	-
122	123	-
123	124	-
124	125	-
125	126	-
126	127	-
127	128	-
128	129	-
129	130	-
130	131	-
131	132	-
132	133	-
133	134	-
134	135	-
135	136	-
136	137	-
137	138	-
138	139	-
139	140	-
140	141	-
141	142	-
142	143	-
143	144	-
144	145	-
145	146	-
146	147	-
147	148	-
148	149	-



**Текстовое описание местоположения границ населенных пунктов,  
территориальных зон**

Прохождение границы		Описание прохождения границы
от точки	до точки	
<b>1</b>	<b>2</b>	<b>3</b>
149	150	-
150	151	-
151	152	-
152	153	-
153	154	-
154	155	-
155	156	-
156	157	-
157	158	-
158	159	-
159	160	-
160	161	-
161	162	-
162	163	-
163	164	-
164	165	-
165	166	-
166	167	-
167	168	-
168	169	-
169	170	-
170	171	-
171	172	-
172	173	-
173	174	-
174	175	-
175	176	-
176	177	-
177	178	-
178	179	-
179	180	-
180	181	-
181	182	-
182	183	-
183	184	-
184	185	-
185	186	-

**Текстовое описание местоположения границ населенных пунктов,  
территориальных зон**

Прохождение границы		Описание прохождения границы
от точки	до точки	
<b>1</b>	<b>2</b>	<b>3</b>
186	187	-
187	188	-
188	189	-
189	190	-
190	191	-
191	192	-
192	193	-
193	194	-
194	195	-
195	196	-
196	197	-
197	198	-
198	199	-
199	200	-
200	201	-
201	202	-
202	203	-
203	204	-
204	205	-
205	206	-
206	207	-
207	208	-
208	209	-
209	210	-
210	211	-
211	212	-
212	213	-
213	214	-
214	215	-
215	216	-
216	217	-
217	218	-
218	219	-
219	220	-
220	221	-
221	222	-
222	223	-

**Текстовое описание местоположения границ населенных пунктов,  
территориальных зон**

Прохождение границы		Описание прохождения границы
от точки	до точки	
<b>1</b>	<b>2</b>	<b>3</b>
223	224	-
224	225	-
225	226	-
226	227	-
227	228	-
228	229	-
229	230	-
230	231	-
231	232	-
232	233	-
233	234	-
234	235	-
235	236	-
236	237	-
237	238	-
238	239	-
239	240	-
240	241	-
241	242	-
242	243	-
243	244	-
244	245	-
245	246	-
246	247	-
247	248	-
248	249	-
249	250	-
250	251	-
251	252	-
252	253	-
253	254	-
254	255	-
255	256	-
256	257	-
257	258	-
258	259	-
259	260	-

**Текстовое описание местоположения границ населенных пунктов,  
территориальных зон**

Прохождение границы		Описание прохождения границы
от точки	до точки	
<b>1</b>	<b>2</b>	<b>3</b>
260	261	-
261	262	-
262	263	-
263	264	-
264	265	-
265	266	-
266	267	-
267	268	-
268	269	-
269	270	-
270	271	-
271	272	-
272	273	-
273	274	-
274	275	-
275	276	-
276	277	-
277	278	-
278	279	-
279	280	-
280	281	-
281	282	-
282	283	-
283	284	-
284	285	-
285	286	-
286	287	-
287	288	-
288	289	-
289	290	-
290	291	-
291	292	-
292	293	-
293	294	-
294	295	-
295	296	-
296	297	-

**Текстовое описание местоположения границ населенных пунктов,  
территориальных зон**

Прохождение границы		Описание прохождения границы
от точки	до точки	
<b>1</b>	<b>2</b>	<b>3</b>
297	298	-
298	299	-
299	300	-
300	301	-
301	302	-
302	303	-
303	304	-
304	305	-
305	306	-
306	307	-
307	308	-
308	309	-
309	310	-
310	311	-
311	312	-
312	313	-
313	314	-
314	315	-
315	316	-
316	317	-
317	318	-
318	319	-
319	320	-
320	321	-
321	322	-
322	1	-
323	324	-
324	325	-
325	326	-
326	327	-
327	328	-
328	329	-
329	330	-
330	331	-
331	332	-
332	333	-
333	334	-



**Текстовое описание местоположения границ населенных пунктов,  
территориальных зон**

Прохождение границы		Описание прохождения границы
от точки	до точки	
<b>1</b>	<b>2</b>	<b>3</b>
334	335	-
335	336	-
336	337	-
337	338	-
338	339	-
339	340	-
340	341	-
341	342	-
342	343	-
343	344	-
344	345	-
345	346	-
346	347	-
347	348	-
348	349	-
349	350	-
350	351	-
351	352	-
352	353	-
353	354	-
354	355	-
355	356	-
356	357	-
357	358	-
358	359	-
359	360	-
360	361	-
361	362	-
362	363	-
363	364	-
364	365	-
365	366	-
366	367	-
367	368	-
368	323	-
369	370	-
370	371	-

**Текстовое описание местоположения границ населенных пунктов,  
территориальных зон**

Прохождение границы		Описание прохождения границы
от точки	до точки	
<b>1</b>	<b>2</b>	<b>3</b>
371	372	-
372	373	-
373	374	-
374	375	-
375	376	-
376	377	-
377	369	-
378	379	-
379	380	-
380	381	-
381	382	-
382	383	-
383	384	-
384	385	-
385	386	-
386	387	-
387	388	-
388	389	-
389	390	-
390	391	-
391	392	-
392	393	-
393	394	-
394	395	-
395	396	-
396	397	-
397	398	-
398	399	-
399	400	-
400	401	-
401	402	-
402	403	-
403	404	-
404	405	-
405	406	-
406	407	-
407	408	-

**Текстовое описание местоположения границ населенных пунктов,  
территориальных зон**

Прохождение границы		Описание прохождения границы
от точки	до точки	
<b>1</b>	<b>2</b>	<b>3</b>
408	409	-
409	410	-
410	411	-
411	412	-
412	413	-
413	414	-
414	415	-
415	416	-
416	417	-
417	418	-
418	419	-
419	420	-
420	421	-
421	422	-
422	423	-
423	424	-
424	425	-
425	426	-
426	427	-
427	428	-
428	429	-
429	430	-
430	431	-
431	432	-
432	433	-
433	434	-
434	435	-
435	436	-
436	437	-
437	438	-
438	439	-
439	440	-
440	441	-
441	378	-
442	443	-
443	444	-
444	445	-

**Текстовое описание местоположения границ населенных пунктов,  
территориальных зон**

Прохождение границы		Описание прохождения границы
от точки	до точки	
<b>1</b>	<b>2</b>	<b>3</b>
445	442	-
446	447	-
447	448	-
448	449	-
449	450	-
450	451	-
451	452	-
452	453	-
453	454	-
454	455	-
455	456	-
456	446	-
457	458	-
458	459	-
459	460	-
460	457	-

## ОПИСАНИЕ МЕСТОПОЛОЖЕНИЯ ГРАНИЦ

**Новосибирская область, Тогучинский район, Репьевский сельсовет, поселок  
Пустынка**

(наименование объекта, местоположение границ которого описано (далее – объект))

### Раздел 1

#### Сведения об объекте

№ п/п	Характеристики объекта	Описание характеристик
1	2	3
1.	Местоположение объекта	Новосибирская область, район Тогучинский, сельсовет Репьевский, поселок Пустынка
2.	Площадь объекта +/- величина погрешности определения площади (Р +/- Дельта Р)	267098 +/- 9044 м²
3.	Иные характеристики объекта	-



## Раздел 2

## Сведения о местоположении границ объекта

1. Система координат МСК НСО, зона 4

2. Сведения о характерных точках границ объекта

Обозначение характерных точек границ	Координаты, м		Метод определения координат характерной точки	Средняя квадратическая погрешность положения характерной точки (Mt), м	Описание обозначения точки на местности (при наличии)
	X	Y			
1	2	3	4	5	6
1	495423.68	4236589.54	Картометрический метод	5.00	-
2	495391.35	4236576.73	Картометрический метод	5.00	-
3	495359.86	4236632.78	Картометрический метод	5.00	-
4	495317.16	4236614.07	Картометрический метод	5.00	-
5	495323.29	4236601.59	Картометрический метод	5.00	-
6	495323.07	4236596.87	Картометрический метод	5.00	-
7	495310.63	4236583.05	Картометрический метод	5.00	-
8	495297.50	4236587.88	Картометрический метод	5.00	-
9	495288.51	4236594.10	Картометрический метод	5.00	-
10	495278.31	4236591.00	Картометрический метод	5.00	-
11	495253.42	4236586.50	Картометрический метод	5.00	-
12	495246.17	4236586.41	Картометрический метод	5.00	-
13	495237.13	4236582.33	Картометрический метод	5.00	-
14	495224.07	4236576.44	Картометрический метод	5.00	-
15	495215.55	4236593.70	Картометрический метод	5.00	-
16	495160.25	4236571.45	Картометрический метод	5.00	-
17	495164.40	4236558.95	Картометрический метод	5.00	-
18	495169.80	4236560.30	Картометрический метод	5.00	-
19	495178.10	4236539.70	Картометрический метод	5.00	-
20	495172.40	4236537.25	Картометрический метод	5.00	-
21	495182.33	4236511.62	Картометрический метод	5.00	-
22	495170.89	4236506.25	Картометрический метод	5.00	-

2. Сведения о характерных точках границ объекта					
Обозначение характерных точек границ	Координаты, м		Метод определения координат характерной точки	Средняя квадратическая погрешность положения характерной точки (Mt), м	Описание обозначения точки на местности (при наличии)
	X	Y			
1	2	3	4	5	6
23	495195.94	4236444.31	Картометрический метод	5.00	-
24	495169.92	4236456.49	Картометрический метод	5.00	-
25	495159.55	4236452.22	Картометрический метод	5.00	-
26	495123.95	4236535.85	Картометрический метод	5.00	-
27	495121.20	4236555.34	Картометрический метод	5.00	-
28	495115.90	4236576.12	Картометрический метод	5.00	-
29	495145.10	4236584.70	Картометрический метод	5.00	-
30	495146.95	4236592.05	Картометрический метод	5.00	-
31	495132.30	4236635.15	Картометрический метод	5.00	-
32	495109.45	4236639.00	Картометрический метод	5.00	-
33	495069.55	4236629.20	Картометрический метод	5.00	-
34	495011.50	4236604.50	Картометрический метод	5.00	-
35	495001.77	4236607.07	Картометрический метод	5.00	-
36	494986.89	4236654.53	Картометрический метод	5.00	-
37	494951.21	4236643.26	Картометрический метод	5.00	-
38	494958.39	4236624.79	Картометрический метод	5.00	-
39	494970.90	4236595.63	Картометрический метод	5.00	-
40	494976.41	4236569.26	Картометрический метод	5.00	-
41	494895.91	4236542.93	Картометрический метод	5.00	-
42	494827.40	4236528.35	Картометрический метод	5.00	-
43	494756.25	4236709.03	Картометрический метод	5.00	-
44	494707.54	4236694.39	Картометрический метод	5.00	-
45	494623.50	4236661.87	Картометрический метод	5.00	-
46	494615.34	4236658.18	Картометрический метод	5.00	-
47	494603.00	4236656.54	Картометрический метод	5.00	-

2. Сведения о характерных точках границ объекта					
Обозначение характерных точек границ	Координаты, м		Метод определения координат характерной точки	Средняя квадратическая погрешность положения характерной точки (Mt), м	Описание обозначения точки на местности (при наличии)
	X	Y			
1	2	3	4	5	6
48	494555.78	4236631.44	Картометрический метод	5.00	-
49	494565.50	4236613.96	Картометрический метод	5.00	-
50	494577.07	4236593.16	Картометрический метод	5.00	-
51	494589.90	4236562.00	Картометрический метод	5.00	-
52	494561.75	4236549.22	Картометрический метод	5.00	-
53	494589.81	4236485.18	Картометрический метод	5.00	-
54	494577.62	4236476.02	Картометрический метод	5.00	-
55	494601.40	4236438.20	Картометрический метод	5.00	-
56	494633.99	4236391.88	Картометрический метод	5.00	-
57	494675.21	4236333.28	Картометрический метод	5.00	-
58	494684.19	4236306.51	Картометрический метод	5.00	-
59	494745.40	4236332.35	Картометрический метод	5.00	-
60	494750.76	4236321.00	Картометрический метод	5.00	-
61	494769.31	4236288.23	Картометрический метод	5.00	-
62	494751.10	4236279.64	Картометрический метод	5.00	-
63	494706.32	4236240.55	Картометрический метод	5.00	-
64	494599.64	4236197.93	Картометрический метод	5.00	-
65	494622.14	4236144.78	Картометрический метод	5.00	-
66	494631.90	4236142.34	Картометрический метод	5.00	-
67	494647.15	4236087.44	Картометрический метод	5.00	-
68	494650.35	4236085.67	Картометрический метод	5.00	-
69	494656.38	4236086.18	Картометрический метод	5.00	-
70	494660.54	4236124.60	Картометрический метод	5.00	-
71	494678.46	4236137.03	Картометрический метод	5.00	-
72	494678.10	4236097.55	Картометрический метод	5.00	-

2. Сведения о характерных точках границ объекта					
Обозначение характерных точек границ	Координаты, м		Метод определения координат характерной точки	Средняя квадратическая погрешность положения характерной точки (Mt), м	Описание обозначения точки на местности (при наличии)
	X	Y			
1	2	3	4	5	6
73	494692.55	4236093.75	Картометрический метод	5.00	-
74	494719.10	4236105.70	Картометрический метод	5.00	-
75	494744.65	4236107.10	Картометрический метод	5.00	-
76	494780.83	4236123.46	Картометрический метод	5.00	-
77	494784.48	4236115.90	Картометрический метод	5.00	-
78	494828.93	4236136.24	Картометрический метод	5.00	-
79	494823.62	4236151.56	Картометрический метод	5.00	-
80	494863.70	4236180.77	Картометрический метод	5.00	-
81	494869.15	4236187.45	Картометрический метод	5.00	-
82	494908.84	4236213.01	Картометрический метод	5.00	-
83	494910.20	4236201.99	Картометрический метод	5.00	-
84	494930.80	4236208.83	Картометрический метод	5.00	-
85	495003.39	4236254.58	Картометрический метод	5.00	-
86	495066.22	4236285.68	Картометрический метод	5.00	-
87	495079.91	4236293.87	Картометрический метод	5.00	-
88	495097.33	4236324.73	Картометрический метод	5.00	-
89	495090.01	4236346.69	Картометрический метод	5.00	-
90	495129.40	4236367.40	Картометрический метод	5.00	-
91	495144.95	4236375.27	Картометрический метод	5.00	-
92	495158.94	4236340.59	Картометрический метод	5.00	-
93	495237.02	4236357.67	Картометрический метод	5.00	-
94	495267.52	4236366.82	Картометрический метод	5.00	-
95	495265.69	4236386.34	Картометрический метод	5.00	-
96	495304.73	4236405.86	Картометрический метод	5.00	-
97	495338.28	4236425.98	Картометрический метод	5.00	-

2. Сведения о характерных точках границ объекта					
Обозначение характерных точек границ	Координаты, м		Метод определения координат характерной точки	Средняя квадратическая погрешность положения характерной точки (Mt), м	Описание обозначения точки на местности (при наличии)
	X	Y			
1	2	3	4	5	6
98	495369.35	4236440.84	Картометрический метод	5.00	-
99	495388.30	4236451.61	Картометрический метод	5.00	-
100	495409.95	4236458.69	Картометрический метод	5.00	-
101	495427.25	4236465.92	Картометрический метод	5.00	-
102	495403.78	4236516.77	Картометрический метод	5.00	-
103	495448.69	4236538.91	Картометрический метод	5.00	-
1	495423.68	4236589.54	Картометрический метод	5.00	-
104	495116.96	4236546.88	Картометрический метод	5.00	-
105	495116.96	4236549.08	Картометрический метод	5.00	-
106	495114.76	4236549.08	Картометрический метод	5.00	-
107	495114.76	4236546.88	Картометрический метод	5.00	-
104	495116.96	4236546.88	Картометрический метод	5.00	-
108	494910.14	4236429.44	Картометрический метод	5.00	-
109	494914.22	4236425.39	Картометрический метод	5.00	-
110	494915.76	4236426.95	Картометрический метод	5.00	-
111	494916.00	4236432.69	Картометрический метод	5.00	-
112	494914.36	4236434.15	Картометрический метод	5.00	-
108	494910.14	4236429.44	Картометрический метод	5.00	-
113	495068.21	4236518.34	Картометрический метод	5.00	-
114	495068.21	4236520.54	Картометрический метод	5.00	-
115	495066.01	4236520.54	Картометрический метод	5.00	-
116	495066.01	4236518.34	Картометрический метод	5.00	-
113	495068.21	4236518.34	Картометрический метод	5.00	-
117	494958.37	4236454.94	Картометрический метод	5.00	-
118	494958.37	4236457.14	Картометрический метод	5.00	-



2. Сведения о характерных точках границ объекта					
Обозначение характерных точек границ	Координаты, м		Метод определения координат характерной точки	Средняя квадратическая погрешность положения характерной точки (Mt), м	Описание обозначения точки на местности (при наличии)
	X	Y			
1	2	3	4	5	6
119	494956.17	4236457.14	Картометрический метод	5.00	-
120	494956.17	4236454.94	Картометрический метод	5.00	-
117	494958.37	4236454.94	Картометрический метод	5.00	-
121	495012.35	4236486.32	Картометрический метод	5.00	-
122	495012.35	4236488.52	Картометрический метод	5.00	-
123	495010.15	4236488.52	Картометрический метод	5.00	-
124	495010.15	4236486.32	Картометрический метод	5.00	-
121	495012.35	4236486.32	Картометрический метод	5.00	-
3. Сведения о характерных точках части (частей) границы объекта					
Обозначение характерных точек части границы	Координаты, м		Метод определения координат характерной точки	Средняя квадратическая погрешность положения характерной точки (Mt), м	Описание обозначения точки на местности (при наличии)
	X	Y			
1	2	3	4	5	6
-	-	-	-	-	-

### Раздел 3

#### Сведения о местоположении измененных (уточненных) границ объекта

1. Система координат -

2. Сведения о характерных точках границ объекта

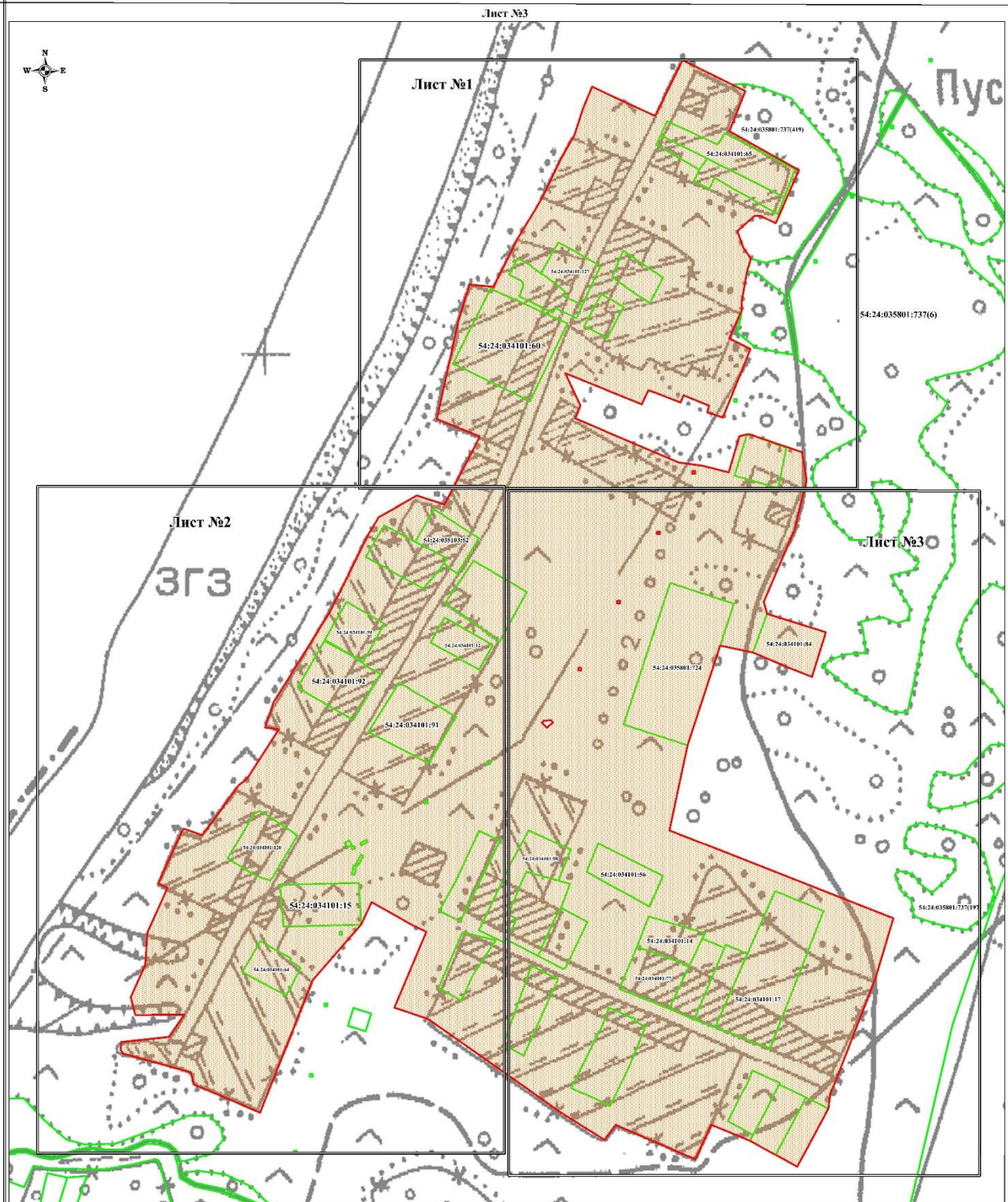
Обозначение характерных точек границ	Существующие координаты, м		Измененные (уточненные) координаты, м		Метод определения координат характерной точки	Средняя квадратическая погрешность положения характерной точки (Mt), м	Описание обозначения точки на местности (при наличии)
	X	Y	X	Y			
1	2	3	4	5	6	7	8
-	-	-	-	-	-	-	

3. Сведения о характерных точках части (частей) границы объекта

Обозначение характерных точек части границы	Существующие координаты, м		Измененные (уточненные) координаты, м		Метод определения координат характерной точки	Средняя квадратическая погрешность положения характерной точки (Mt), м	Описание обозначения точки на местности (при наличии)
	X	Y	X	Y			
1	2	3	4	5	6	7	8
-	-	-	-	-	-	-	

## Раздел 4

## План границ объекта



Используемые условные знаки и обозначения:

Масштаб 1:2900

- граница объекта;
- существующая часть границы земельного участка, имеющиеся в ЕГРП сведения о которой достаточны для определения ее местоположения;
- границы административно-территориальных образований;
- границы кадастрового квартала;
- I - характерная точка границы объекта, номер;
- 54:24:030101 - кадастровый номер кадастрового квартала;
- 54:24:030101:9 - кадастровый номер земельного участка.

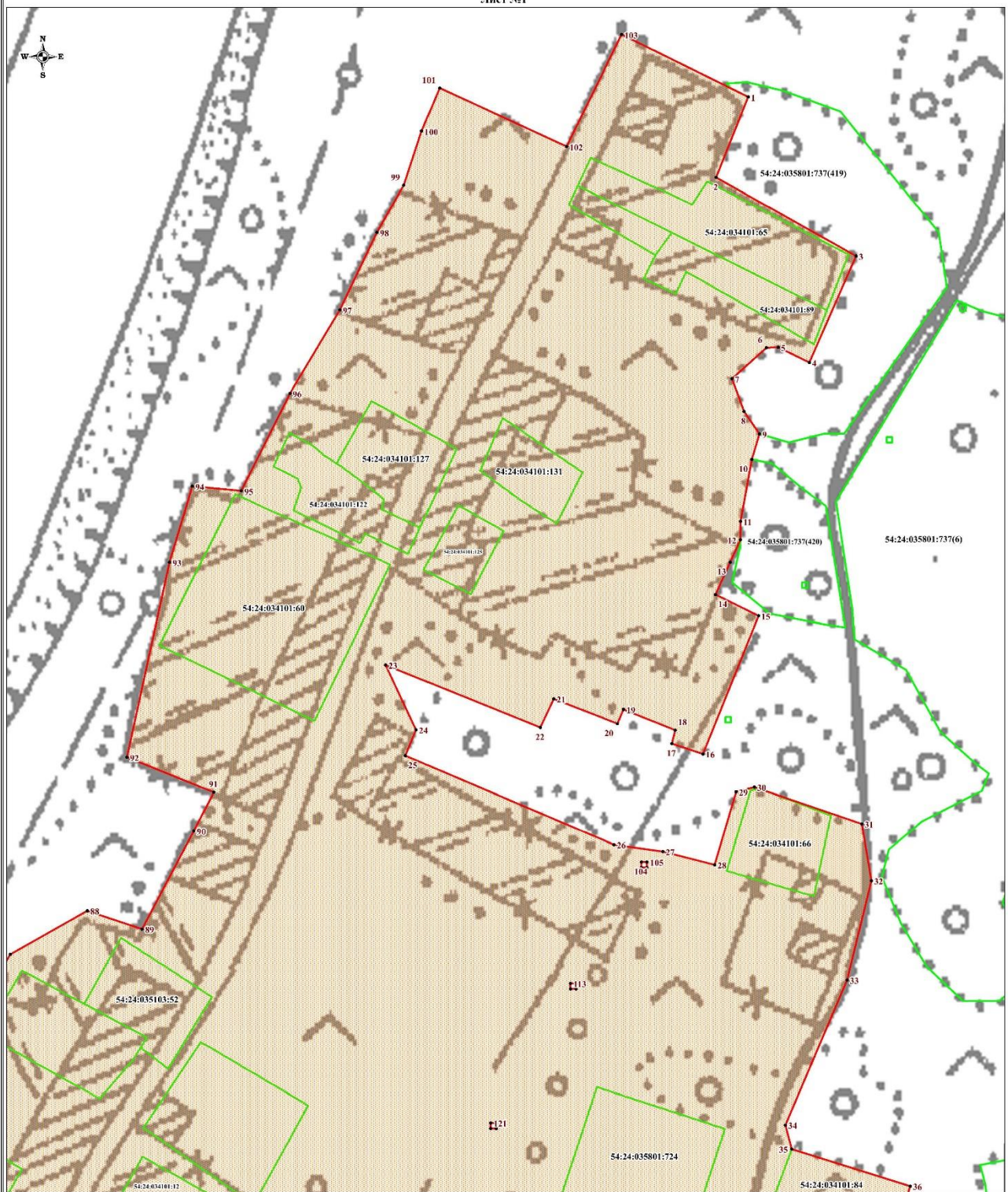


Подпись Калугина Ю.И.

Дата 15 мая 2022 г.

Место для оттиска печати (при наличии) лица, составившего описание местоположения границ объекта





Используемые условные знаки и обозначения:

Масштаб 1:1400

- граница объекта;
- существующая часть границы земельного участка, имеющиеся в ЕГРП сведения о которой достаточны для определения ее местоположения;
- границы административно-территориальных образований;
- границы кадастрового квартала;
- I - характерная точка границы объекта, номер;
- 54:24:030101 - кадастровый номер кадастрового квартала;
- 54:24:030101:9 - кадастровый номер земельного участка.



Подпись: Калугина Ю.И.

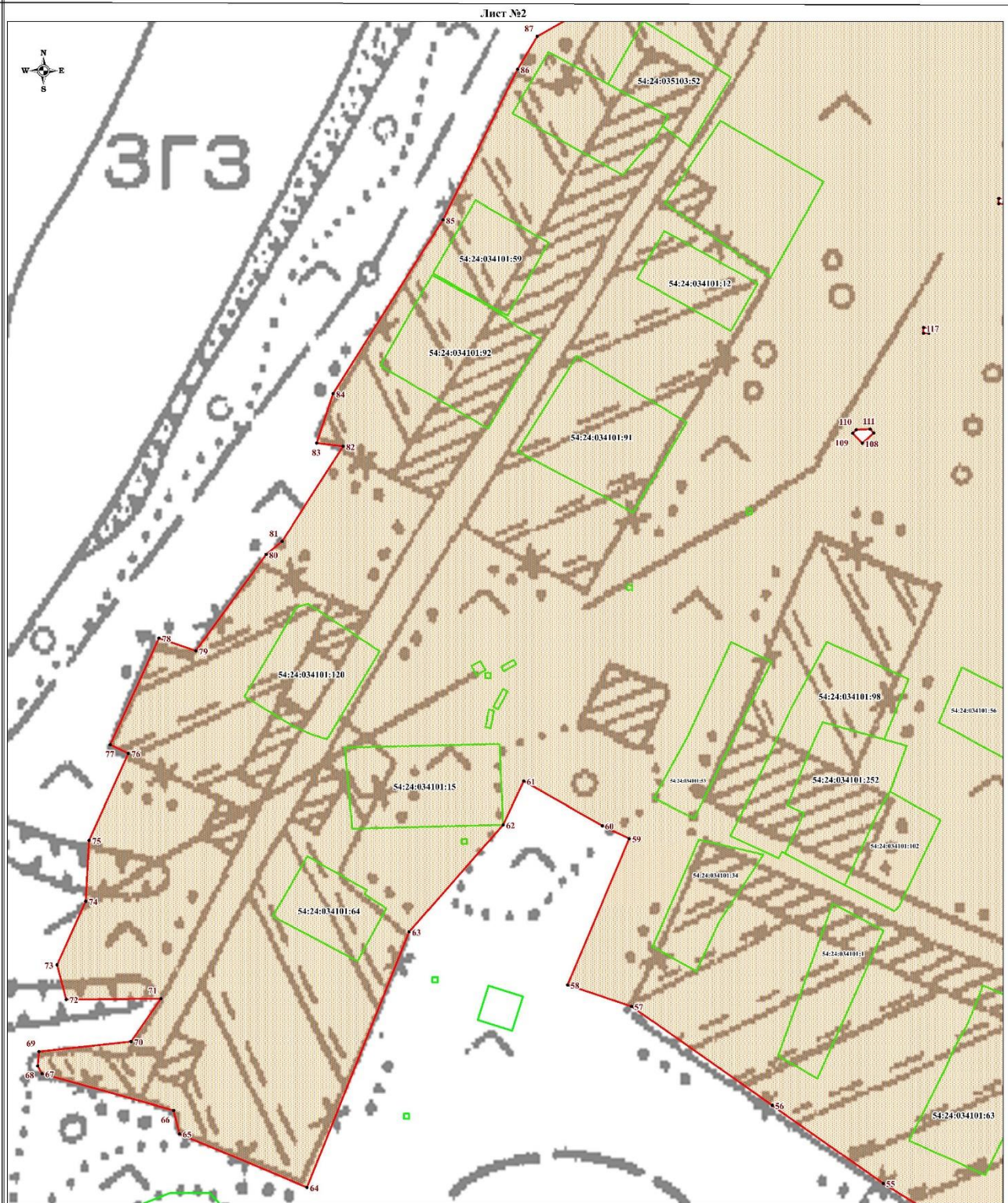
Дата: 15 мая 2022 г.

Место для оттиска печати (при наличии) лица, составившего описание местоположения границ объекта



## Раздел 4

## План границ объекта



Используемые условные знаки и обозначения:

Масштаб 1:1400

- граница объекта;
- существующая часть границы земельного участка, имеющиеся в ЕГРП сведения о которой достаточны для определения ее местоположения;
- границы административно-территориальных образований;
- границы кадастрового квартала;
- характерная точка границы объекта, номер;
- 54:24:030101 - кадастровый номер кадастрового квартала;
- 54:24:030101:9 - кадастровый номер земельного участка.

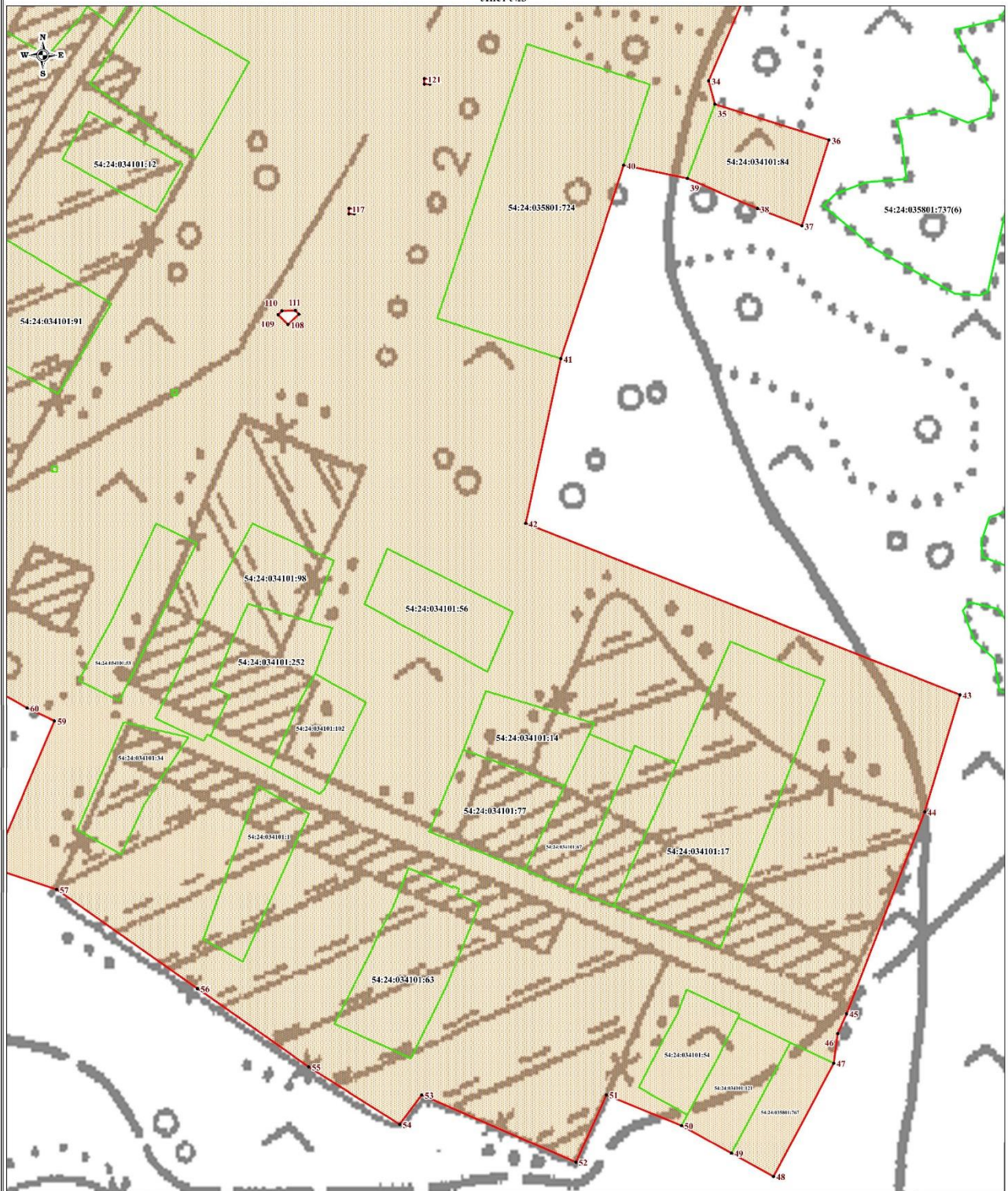


Подпись  
Дата 15 мая 2022 г.

Калугина Ю.И.

Место для оттиска печати (при наличии) лица, составившего описание местоположения границ объекта





Используемые условные знаки и обозначения:

Масштаб 1:1500

- граница объекта;
- существующая часть границы земельного участка, имеющиеся в ЕГРП сведения о которой достаточны для определения ее местоположения;
- границы административно-территориальных образований;
- границы кадастрового квартала;
- характерная точка границы объекта, номер;
- 54:24:030101 - кадастровый номер кадастрового квартала;
- 54:24:030101:9 - кадастровый номер земельного участка.



Подпись  
Дата 15 мая 2022 г.

Калугина Ю.И.

Место для оттиска печати (при наличии) лица, составившего описание местоположения границ объекта

**Текстовое описание местоположения границ населенных пунктов,  
территориальных зон**

Прохождение границы		Описание прохождения границы
от точки	до точки	
<b>1</b>	<b>2</b>	<b>3</b>
1	2	-
2	3	-
3	4	-
4	5	-
5	6	-
6	7	-
7	8	-
8	9	-
9	10	-
10	11	-
11	12	-
12	13	-
13	14	-
14	15	-
15	16	-
16	17	-
17	18	-
18	19	-
19	20	-
20	21	-
21	22	-
22	23	-
23	24	-
24	25	-
25	26	-
26	27	-
27	28	-
28	29	-
29	30	-
30	31	-
31	32	-
32	33	-
33	34	-
34	35	-
35	36	-
36	37	-
37	38	-

**Текстовое описание местоположения границ населенных пунктов,  
территориальных зон**

Прохождение границы		Описание прохождения границы
от точки	до точки	
<b>1</b>	<b>2</b>	<b>3</b>
38	39	-
39	40	-
40	41	-
41	42	-
42	43	-
43	44	-
44	45	-
45	46	-
46	47	-
47	48	-
48	49	-
49	50	-
50	51	-
51	52	-
52	53	-
53	54	-
54	55	-
55	56	-
56	57	-
57	58	-
58	59	-
59	60	-
60	61	-
61	62	-
62	63	-
63	64	-
64	65	-
65	66	-
66	67	-
67	68	-
68	69	-
69	70	-
70	71	-
71	72	-
72	73	-
73	74	-
74	75	-

**Текстовое описание местоположения границ населенных пунктов,  
территориальных зон**

Прохождение границы		Описание прохождения границы
от точки	до точки	
<b>1</b>	<b>2</b>	<b>3</b>
75	76	-
76	77	-
77	78	-
78	79	-
79	80	-
80	81	-
81	82	-
82	83	-
83	84	-
84	85	-
85	86	-
86	87	-
87	88	-
88	89	-
89	90	-
90	91	-
91	92	-
92	93	-
93	94	-
94	95	-
95	96	-
96	97	-
97	98	-
98	99	-
99	100	-
100	101	-
101	102	-
102	103	-
103	1	-
104	105	-
105	106	-
106	107	-
107	104	-
108	109	-
109	110	-
110	111	-
111	112	-

**Текстовое описание местоположения границ населенных пунктов,  
территориальных зон**

Прохождение границы		Описание прохождения границы
от точки	до точки	
<b>1</b>	<b>2</b>	<b>3</b>
112	108	-
113	114	-
114	115	-
115	116	-
116	113	-
117	118	-
118	119	-
119	120	-
120	117	-
121	122	-
122	123	-
123	124	-
124	121	-



## ОПИСАНИЕ МЕСТОПОЛОЖЕНИЯ ГРАНИЦ

### Новосибирская область, Тогучинский район, Репьевский сельсовет, населенный пункт Паровозный

(наименование объекта, местоположение границ которого описано (далее – объект))

#### Раздел 1

#### Сведения об объекте

№ п/п	Характеристики объекта	Описание характеристик
1	2	3
1.	Местоположение объекта	Новосибирская область, Тогучинский район, Репьевский сельсовет, населенный пункт Паровозный
2.	Площадь объекта +/- величина погрешности определения площади (Р +/- Дельта Р)	33059 +/- 127 м²
3.	Иные характеристики объекта	-

## Раздел 2

## Сведения о местоположении границ объекта

1. Система координат МСК НСО, зона 4

2. Сведения о характерных точках границ объекта

Обозначение характерных точек границ	Координаты, м		Метод определения координат характерной точки	Средняя квадратическая погрешность положения характерной точки (Mt), м	Описание обозначения точки на местности (при наличии)
	X	Y			
1	2	3	4	5	6
1	495293.95	4237433.58	Картометрический метод	5.00	-
2	495315.89	4237407.23	Картометрический метод	5.00	-
3	495089.25	4237230.30	Картометрический метод	5.00	-
4	495078.97	4237222.22	Картометрический метод	5.00	-
5	494914.01	4237140.01	Картометрический метод	5.00	-
6	494872.95	4237119.75	Картометрический метод	5.00	-
7	494866.38	4237116.26	Картометрический метод	5.00	-
8	494855.94	4237132.85	Картометрический метод	5.00	-
9	494848.12	4237127.66	Картометрический метод	5.00	-
10	494831.55	4237116.53	Картометрический метод	5.00	-
11	494821.51	4237107.24	Картометрический метод	5.00	-
12	494826.08	4237114.95	Картометрический метод	5.00	-
13	494816.00	4237128.24	Картометрический метод	5.00	-
14	494796.75	4237151.09	Картометрический метод	5.00	-
15	494778.10	4237136.50	Картометрический метод	5.00	-
16	494777.89	4237156.64	Картометрический метод	5.00	-
17	494807.14	4237188.49	Картометрический метод	5.00	-
18	494787.76	4237210.80	Картометрический метод	5.00	-
19	494797.74	4237220.22	Картометрический метод	5.00	-
20	494806.56	4237218.82	Картометрический метод	5.00	-
21	494834.10	4237238.40	Картометрический метод	5.00	-
22	494858.91	4237203.88	Картометрический метод	5.00	-

2. Сведения о характерных точках границ объекта					
Обозначение характерных точек границ	Координаты, м		Метод определения координат характерной точки	Средняя квадратическая погрешность положения характерной точки (Mt), м	Описание обозначения точки на местности (при наличии)
	X	Y			
1	2	3	4	5	6
23	494871.75	4237212.75	Картометрический метод	5.00	-
24	494884.84	4237195.43	Картометрический метод	5.00	-
25	494886.30	4237196.40	Картометрический метод	5.00	-
26	494924.07	4237218.30	Картометрический метод	5.00	-
27	494943.49	4237227.20	Картометрический метод	5.00	-
28	494966.20	4237237.60	Картометрический метод	5.00	-
29	495006.03	4237254.43	Картометрический метод	5.00	-
30	495048.54	4237264.72	Картометрический метод	5.00	-
31	495048.86	4237264.80	Картометрический метод	5.00	-
32	495082.27	4237282.58	Картометрический метод	5.00	-
33	495088.11	4237285.67	Картометрический метод	5.00	-
34	495097.15	4237290.40	Картометрический метод	5.00	-
35	495100.96	4237292.50	Картометрический метод	5.00	-
36	495109.57	4237299.08	Картометрический метод	5.00	-
37	495216.27	4237380.70	Картометрический метод	5.00	-
38	495284.11	4237426.49	Картометрический метод	5.00	-
1	495293.95	4237433.58	Картометрический метод	5.00	-
3. Сведения о характерных точках части (частей) границы объекта					
Обозначение характерных точек части границы	Координаты, м		Метод определения координат характерной точки	Средняя квадратическая погрешность положения характерной точки (Mt), м	Описание обозначения точки на местности (при наличии)
	X	Y			
1	2	3	4	5	6
-	-	-	-	-	-

### Раздел 3

#### Сведения о местоположении измененных (уточненных) границ объекта

1. Система координат -

2. Сведения о характерных точках границ объекта

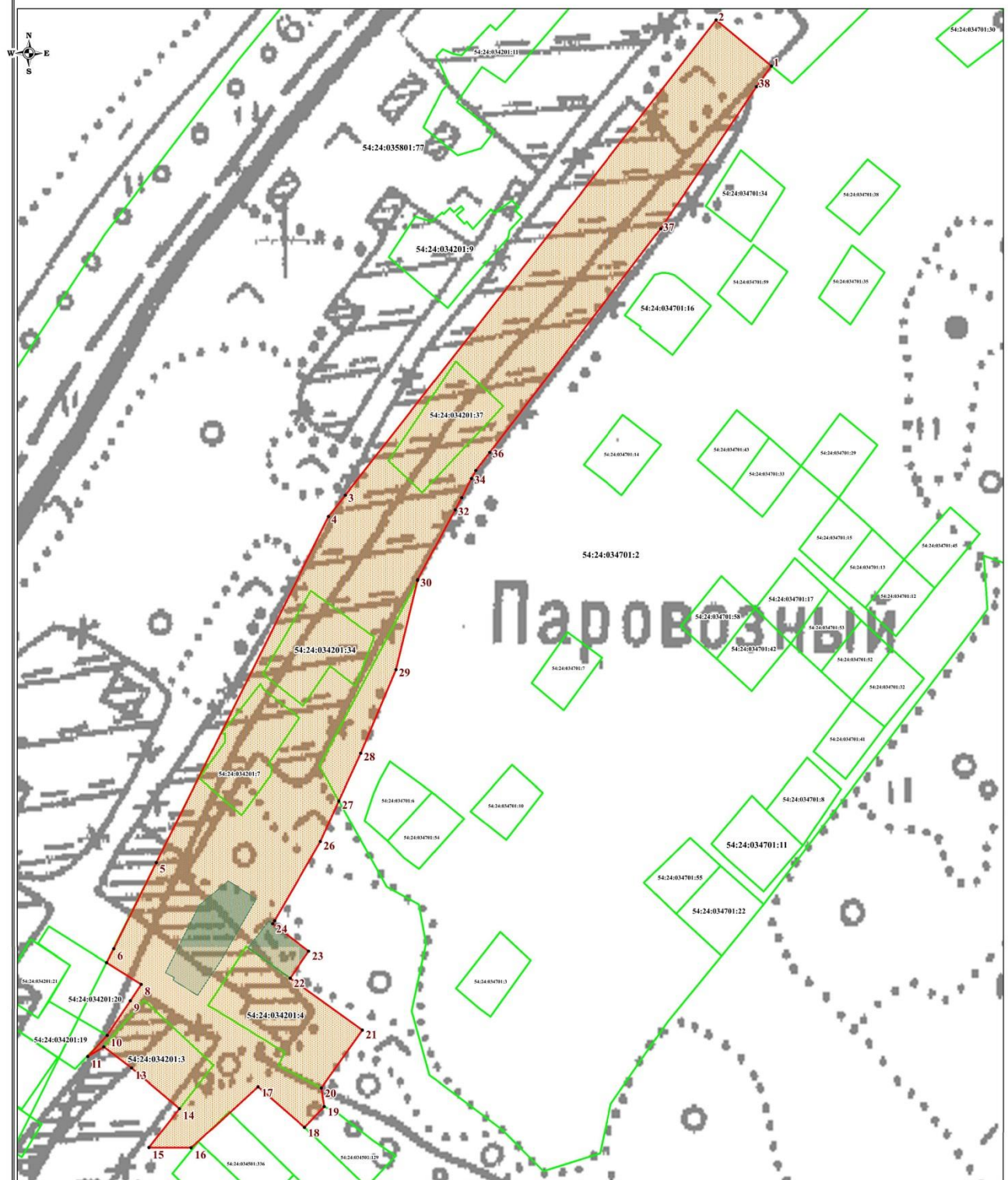
Обозначение характерных точек границ	Существующие координаты, м		Измененные (уточненные) координаты, м		Метод определения координат характерной точки	Средняя квадратическая погрешность положения характерной точки (Mt), м	Описание обозначения точки на местности (при наличии)
	X	Y	X	Y			
1	2	3	4	5	6	7	8
-	-	-	-	-	-	-	

3. Сведения о характерных точках части (частей) границы объекта

Обозначение характерных точек части границы	Существующие координаты, м		Измененные (уточненные) координаты, м		Метод определения координат характерной точки	Средняя квадратическая погрешность положения характерной точки (Mt), м	Описание обозначения точки на местности (при наличии)
	X	Y	X	Y			
1	2	3	4	5	6	7	8
-	-	-	-	-	-	-	

## Раздел 4

## План границ объекта



Используемые условные знаки и обозначения:

- граница объекта;
- существующая часть границы земельного участка, имеющиеся в ЕГРН сведения о которой достаточны для определения ее местоположения;
- границы административно-территориальных образований;
- границы кадастрового квартала;
- 1 - характерная точка границы объекта, номер;
- 54:24:030101 - кадастровый номер кадастрового квартала;
- 54:24:030101:9 - кадастровый номер земельного участка.

Масштаб 1:1700



Подпись

Калугина Ю.И.

Дата 15 мая 2022 г.

Место для оттиска печати (при наличии) лица, составившего описание местоположения границ объекта



**Текстовое описание местоположения границ населенных пунктов,  
территориальных зон**

Прохождение границы		Описание прохождения границы
от точки	до точки	
<b>1</b>	<b>2</b>	<b>3</b>
1	2	-
2	3	-
3	4	-
4	5	-
5	6	-
6	7	-
7	8	-
8	9	-
9	10	-
10	11	-
11	12	-
12	13	-
13	14	-
14	15	-
15	16	-
16	17	-
17	18	-
18	19	-
19	20	-
20	21	-
21	22	-
22	23	-
23	24	-
24	25	-
25	26	-
26	27	-
27	28	-
28	29	-
29	30	-
30	31	-
31	32	-
32	33	-
33	34	-
34	35	-
35	36	-
36	37	-
37	38	-

**Текстовое описание местоположения границ населенных пунктов,  
территориальных зон**

Прохождение границы		Описание прохождения границы
от точки	до точки	
<b>1</b>	<b>2</b>	<b>3</b>
38	1	-

## ОПИСАНИЕ МЕСТОПОЛОЖЕНИЯ ГРАНИЦ

### Новосибирская область, Тогучинский район, Репьевский сельсовет, село Новомотково

(наименование объекта, местоположение границ которого описано (далее – объект))

#### Раздел 1

#### Сведения об объекте

№ п/п	Характеристики объекта	Описание характеристик
1	2	3
1.	Местоположение объекта	Новосибирская область, район Тогучинский, сельсовет Репьевский, село Новомотково
2.	Площадь объекта +/- величина погрешности определения площади (Р +/- Дельта Р)	442121 +/- 11636 м <sup>2</sup>
3.	Иные характеристики объекта	-

## Раздел 2

## Сведения о местоположении границ объекта

1. Система координат МСК НСО, зона 4

2. Сведения о характерных точках границ объекта

Обозначение характерных точек границ	Координаты, м		Метод определения координат характерной точки	Средняя квадратическая погрешность положения характерной точки (Mt), м	Описание обозначения точки на местности (при наличии)
	X	Y			
1	2	3	4	5	6
1	498124.38	4240628.26	Картометрический метод	5.00	-
2	498115.10	4240607.40	Картометрический метод	5.00	-
3	498110.89	4240597.92	Картометрический метод	5.00	-
4	498106.51	4240588.07	Картометрический метод	5.00	-
5	498119.09	4240582.07	Картометрический метод	5.00	-
6	498098.82	4240542.07	Картометрический метод	5.00	-
7	498124.95	4240539.96	Картометрический метод	5.00	-
8	498120.05	4240530.40	Картометрический метод	5.00	-
9	498097.61	4240535.90	Картометрический метод	5.00	-
10	498091.17	4240521.41	Картометрический метод	5.00	-
11	498083.49	4240523.55	Картометрический метод	5.00	-
12	498068.19	4240491.79	Картометрический метод	5.00	-
13	498072.08	4240490.05	Картометрический метод	5.00	-
14	498058.35	4240462.48	Картометрический метод	5.00	-
15	498053.41	4240461.83	Картометрический метод	5.00	-
16	498048.92	4240451.59	Картометрический метод	5.00	-
17	498061.83	4240446.18	Картометрический метод	5.00	-
18	498026.95	4240369.71	Картометрический метод	5.00	-
19	498022.67	4240361.58	Картометрический метод	5.00	-
20	498005.44	4240369.19	Картометрический метод	5.00	-
21	497995.12	4240343.77	Картометрический метод	5.00	-
22	497988.92	4240333.01	Картометрический метод	5.00	-

2. Сведения о характерных точках границ объекта					
Обозначение характерных точек границ	Координаты, м		Метод определения координат характерной точки	Средняя квадратическая погрешность положения характерной точки (Mt), м	Описание обозначения точки на местности (при наличии)
	X	Y			
1	2	3	4	5	6
23	497960.48	4240351.46	Картометрический метод	5.00	-
24	497912.32	4240383.16	Картометрический метод	5.00	-
25	497891.13	4240397.11	Картометрический метод	5.00	-
26	497878.40	4240372.76	Картометрический метод	5.00	-
27	497858.16	4240387.66	Картометрический метод	5.00	-
28	497827.67	4240338.20	Картометрический метод	5.00	-
29	497820.48	4240326.27	Картометрический метод	5.00	-
30	497840.40	4240311.98	Картометрический метод	5.00	-
31	497849.93	4240305.16	Картометрический метод	5.00	-
32	497841.22	4240287.18	Картометрический метод	5.00	-
33	497832.47	4240266.07	Картометрический метод	5.00	-
34	497830.49	4240267.28	Картометрический метод	5.00	-
35	497823.80	4240275.45	Картометрический метод	5.00	-
36	497813.09	4240317.36	Картометрический метод	5.00	-
37	497780.54	4240465.91	Картометрический метод	5.00	-
38	497747.78	4240517.82	Картометрический метод	5.00	-
39	497752.28	4240528.21	Картометрический метод	5.00	-
40	497738.26	4240535.54	Картометрический метод	5.00	-
41	497729.50	4240543.25	Картометрический метод	5.00	-
42	497699.35	4240571.72	Картометрический метод	5.00	-
43	497666.89	4240599.13	Картометрический метод	5.00	-
44	497656.21	4240618.86	Картометрический метод	5.00	-
45	497644.75	4240612.42	Картометрический метод	5.00	-
46	497642.84	4240591.62	Картометрический метод	5.00	-
47	497607.31	4240526.85	Картометрический метод	5.00	-



2. Сведения о характерных точках границ объекта					
Обозначение характерных точек границ	Координаты, м		Метод определения координат характерной точки	Средняя квадратическая погрешность положения характерной точки (Mt), м	Описание обозначения точки на местности (при наличии)
	X	Y			
1	2	3	4	5	6
48	497631.94	4240510.27	Картометрический метод	5.00	-
49	497671.82	4240466.40	Картометрический метод	5.00	-
50	497682.91	4240451.30	Картометрический метод	5.00	-
51	497694.87	4240441.68	Картометрический метод	5.00	-
52	497719.16	4240420.71	Картометрический метод	5.00	-
53	497729.39	4240437.01	Картометрический метод	5.00	-
54	497734.14	4240443.03	Картометрический метод	5.00	-
55	497739.47	4240439.38	Картометрический метод	5.00	-
56	497767.51	4240455.25	Картометрический метод	5.00	-
57	497798.49	4240313.90	Картометрический метод	5.00	-
58	497810.10	4240268.51	Картометрический метод	5.00	-
59	497820.51	4240255.80	Картометрический метод	5.00	-
60	497826.66	4240252.06	Картометрический метод	5.00	-
61	497815.46	4240225.03	Картометрический метод	5.00	-
62	497785.27	4240160.36	Картометрический метод	5.00	-
63	497794.14	4240155.28	Картометрический метод	5.00	-
64	497773.35	4240125.48	Картометрический метод	5.00	-
65	497792.70	4240114.50	Картометрический метод	5.00	-
66	497792.20	4240113.64	Картометрический метод	5.00	-
67	497782.64	4240096.36	Картометрический метод	5.00	-
68	497812.80	4240078.65	Картометрический метод	5.00	-
69	497811.92	4240077.42	Картометрический метод	5.00	-
70	497796.23	4240030.74	Картометрический метод	5.00	-
71	497791.68	4240004.73	Картометрический метод	5.00	-
72	497799.07	4239998.27	Картометрический метод	5.00	-

2. Сведения о характерных точках границ объекта					
Обозначение характерных точек границ	Координаты, м		Метод определения координат характерной точки	Средняя квадратическая погрешность положения характерной точки (Mt), м	Описание обозначения точки на местности (при наличии)
	X	Y			
1	2	3	4	5	6
73	497788.19	4239978.59	Картометрический метод	5.00	-
74	497737.77	4240007.29	Картометрический метод	5.00	-
75	497720.63	4240015.62	Картометрический метод	5.00	-
76	497705.67	4240020.13	Картометрический метод	5.00	-
77	497690.69	4239998.72	Картометрический метод	5.00	-
78	497682.28	4239997.67	Картометрический метод	5.00	-
79	497682.13	4239997.65	Картометрический метод	5.00	-
80	497654.31	4239947.38	Картометрический метод	5.00	-
81	497667.15	4239932.40	Картометрический метод	5.00	-
82	497627.62	4239860.82	Картометрический метод	5.00	-
83	497627.52	4239860.72	Картометрический метод	5.00	-
84	497627.51	4239860.73	Картометрический метод	5.00	-
85	497625.68	4239861.36	Картометрический метод	5.00	-
86	497625.42	4239861.45	Картометрический метод	5.00	-
87	497593.32	4239872.48	Картометрический метод	5.00	-
88	497566.57	4239833.89	Картометрический метод	5.00	-
89	497551.60	4239812.58	Картометрический метод	5.00	-
90	497551.59	4239812.56	Картометрический метод	5.00	-
91	497551.67	4239812.46	Картометрический метод	5.00	-
92	497551.68	4239812.44	Картометрический метод	5.00	-
93	497563.34	4239797.60	Картометрический метод	5.00	-
94	497540.56	4239777.70	Картометрический метод	5.00	-
95	497538.11	4239775.57	Картометрический метод	5.00	-
96	497537.40	4239774.95	Картометрический метод	5.00	-
97	497535.93	4239773.67	Картометрический метод	5.00	-

2. Сведения о характерных точках границ объекта					
Обозначение характерных точек границ	Координаты, м		Метод определения координат характерной точки	Средняя квадратическая погрешность положения характерной точки (Mt), м	Описание обозначения точки на местности (при наличии)
	X	Y			
1	2	3	4	5	6
98	497521.64	4239761.20	Картометрический метод	5.00	-
99	497521.56	4239761.23	Картометрический метод	5.00	-
100	497521.54	4239761.24	Картометрический метод	5.00	-
101	497521.52	4239761.25	Картометрический метод	5.00	-
102	497499.16	4239770.83	Картометрический метод	5.00	-
103	497464.94	4239734.48	Картометрический метод	5.00	-
104	497464.90	4239734.45	Картометрический метод	5.00	-
105	497459.55	4239713.05	Картометрический метод	5.00	-
106	497493.55	4239684.95	Картометрический метод	5.00	-
107	497489.00	4239677.20	Картометрический метод	5.00	-
108	497489.53	4239675.85	Картометрический метод	5.00	-
109	497488.55	4239673.89	Картометрический метод	5.00	-
110	497487.35	4239674.44	Картометрический метод	5.00	-
111	497483.90	4239668.55	Картометрический метод	5.00	-
112	497550.65	4239618.10	Картометрический метод	5.00	-
113	497533.39	4239587.86	Картометрический метод	5.00	-
114	497517.34	4239592.14	Картометрический метод	5.00	-
115	497511.99	4239580.37	Картометрический метод	5.00	-
116	497503.20	4239579.64	Картометрический метод	5.00	-
117	497490.24	4239588.29	Картометрический метод	5.00	-
118	497468.46	4239557.00	Картометрический метод	5.00	-
119	497465.71	4239558.41	Картометрический метод	5.00	-
120	497444.44	4239577.13	Картометрический метод	5.00	-
121	497431.74	4239602.84	Картометрический метод	5.00	-
122	497409.04	4239625.53	Картометрический метод	5.00	-

2. Сведения о характерных точках границ объекта					
Обозначение характерных точек границ	Координаты, м		Метод определения координат характерной точки	Средняя квадратическая погрешность положения характерной точки (Mt), м	Описание обозначения точки на местности (при наличии)
	X	Y			
1	2	3	4	5	6
123	497438.40	4239682.60	Картометрический метод	5.00	-
124	497397.75	4239704.85	Картометрический метод	5.00	-
125	497411.70	4239730.85	Картометрический метод	5.00	-
126	497389.25	4239744.25	Картометрический метод	5.00	-
127	497372.65	4239718.90	Картометрический метод	5.00	-
128	497351.80	4239730.05	Картометрический метод	5.00	-
129	497348.05	4239725.85	Картометрический метод	5.00	-
130	497310.65	4239745.25	Картометрический метод	5.00	-
131	497303.48	4239732.79	Картометрический метод	5.00	-
132	497268.64	4239754.87	Картометрический метод	5.00	-
133	497280.46	4239775.26	Картометрический метод	5.00	-
134	497281.08	4239776.33	Картометрический метод	5.00	-
135	497240.41	4239798.85	Картометрический метод	5.00	-
136	497209.60	4239795.13	Картометрический метод	5.00	-
137	497220.15	4239813.50	Картометрический метод	5.00	-
138	497182.20	4239833.45	Картометрический метод	5.00	-
139	497174.18	4239814.54	Картометрический метод	5.00	-
140	497153.14	4239822.99	Картометрический метод	5.00	-
141	497130.11	4239835.82	Картометрический метод	5.00	-
142	497111.03	4239840.05	Картометрический метод	5.00	-
143	497082.25	4239777.87	Картометрический метод	5.00	-
144	497060.66	4239791.72	Картометрический метод	5.00	-
145	497052.56	4239779.10	Картометрический метод	5.00	-
146	497081.34	4239760.65	Картометрический метод	5.00	-
147	497159.15	4239721.03	Картометрический метод	5.00	-

2. Сведения о характерных точках границ объекта					
Обозначение характерных точек границ	Координаты, м		Метод определения координат характерной точки	Средняя квадратическая погрешность положения характерной точки (Mt), м	Описание обозначения точки на местности (при наличии)
	X	Y			
1	2	3	4	5	6
148	497224.32	4239680.11	Картометрический метод	5.00	-
149	497308.46	4239637.98	Картометрический метод	5.00	-
150	497340.71	4239618.32	Картометрический метод	5.00	-
151	497385.01	4239603.36	Картометрический метод	5.00	-
152	497426.10	4239583.34	Картометрический метод	5.00	-
153	497435.58	4239573.81	Картометрический метод	5.00	-
154	497438.57	4239560.21	Картометрический метод	5.00	-
155	497438.59	4239556.82	Картометрический метод	5.00	-
156	497417.45	4239566.45	Картометрический метод	5.00	-
157	497404.83	4239572.47	Картометрический метод	5.00	-
158	497402.00	4239568.69	Картометрический метод	5.00	-
159	497393.81	4239555.59	Картометрический метод	5.00	-
160	497388.17	4239547.74	Картометрический метод	5.00	-
161	497423.65	4239520.64	Картометрический метод	5.00	-
162	497438.34	4239509.35	Картометрический метод	5.00	-
163	497419.41	4239477.01	Картометрический метод	5.00	-
164	497346.35	4239504.03	Картометрический метод	5.00	-
165	497312.96	4239442.02	Картометрический метод	5.00	-
166	497337.37	4239431.89	Картометрический метод	5.00	-
167	497337.24	4239431.57	Картометрический метод	5.00	-
168	497412.55	4239400.61	Картометрический метод	5.00	-
169	497409.85	4239396.20	Картометрический метод	5.00	-
170	497405.79	4239389.59	Картометрический метод	5.00	-
171	497405.61	4239389.66	Картометрический метод	5.00	-
172	497392.51	4239394.89	Картометрический метод	5.00	-



2. Сведения о характерных точках границ объекта					
Обозначение характерных точек границ	Координаты, м		Метод определения координат характерной точки	Средняя квадратическая погрешность положения характерной точки (Mt), м	Описание обозначения точки на местности (при наличии)
	X	Y			
1	2	3	4	5	6
173	497376.01	4239395.59	Картометрический метод	5.00	-
174	497372.30	4239388.49	Картометрический метод	5.00	-
175	497369.03	4239389.38	Картометрический метод	5.00	-
176	497356.95	4239394.33	Картометрический метод	5.00	-
177	497338.60	4239391.12	Картометрический метод	5.00	-
178	497335.11	4239390.73	Картометрический метод	5.00	-
179	497334.54	4239390.23	Картометрический метод	5.00	-
180	497302.89	4239380.02	Картометрический метод	5.00	-
181	497263.67	4239386.38	Картометрический метод	5.00	-
182	497262.55	4239384.89	Картометрический метод	5.00	-
183	497236.68	4239391.73	Картометрический метод	5.00	-
184	497218.60	4239389.98	Картометрический метод	5.00	-
185	497211.22	4239382.99	Картометрический метод	5.00	-
186	497202.49	4239378.05	Картометрический метод	5.00	-
187	497197.16	4239377.49	Картометрический метод	5.00	-
188	497196.83	4239385.14	Картометрический метод	5.00	-
189	497168.50	4239385.15	Картометрический метод	5.00	-
190	497168.33	4239385.15	Картометрический метод	5.00	-
191	497144.02	4239387.64	Картометрический метод	5.00	-
192	497143.94	4239387.34	Картометрический метод	5.00	-
193	497142.25	4239387.51	Картометрический метод	5.00	-
194	497122.71	4239389.45	Картометрический метод	5.00	-
195	497122.01	4239387.36	Картометрический метод	5.00	-
196	497097.16	4239388.34	Картометрический метод	5.00	-
197	497077.18	4239341.97	Картометрический метод	5.00	-

2. Сведения о характерных точках границ объекта					
Обозначение характерных точек границ	Координаты, м		Метод определения координат характерной точки	Средняя квадратическая погрешность положения характерной точки (Mt), м	Описание обозначения точки на местности (при наличии)
	X	Y			
1	2	3	4	5	6
198	497066.58	4239317.36	Картометрический метод	5.00	-
199	497066.55	4239315.36	Картометрический метод	5.00	-
200	497066.39	4239306.38	Картометрический метод	5.00	-
201	497063.36	4239301.76	Картометрический метод	5.00	-
202	497061.70	4239283.75	Картометрический метод	5.00	-
203	497132.60	4239262.60	Картометрический метод	5.00	-
204	497236.75	4239256.60	Картометрический метод	5.00	-
205	497349.75	4239264.10	Картометрический метод	5.00	-
206	497340.92	4239224.98	Картометрический метод	5.00	-
207	497322.08	4239229.51	Картометрический метод	5.00	-
208	497299.39	4239228.73	Картометрический метод	5.00	-
209	497205.57	4239196.12	Картометрический метод	5.00	-
210	497211.65	4239161.45	Картометрический метод	5.00	-
211	497185.18	4239162.65	Картометрический метод	5.00	-
212	497183.04	4239150.77	Картометрический метод	5.00	-
213	497190.72	4239149.61	Картометрический метод	5.00	-
214	497187.90	4239127.30	Картометрический метод	5.00	-
215	497308.15	4239099.95	Картометрический метод	5.00	-
216	497308.20	4239098.03	Картометрический метод	5.00	-
217	497302.14	4239035.57	Картометрический метод	5.00	-
218	497316.42	4239033.09	Картометрический метод	5.00	-
219	497311.80	4239021.40	Картометрический метод	5.00	-
220	497300.05	4239026.20	Картометрический метод	5.00	-
221	497301.80	4239032.55	Картометрический метод	5.00	-
222	497240.70	4239046.45	Картометрический метод	5.00	-

2. Сведения о характерных точках границ объекта					
Обозначение характерных точек границ	Координаты, м		Метод определения координат характерной точки	Средняя квадратическая погрешность положения характерной точки (Mt), м	Описание обозначения точки на местности (при наличии)
	X	Y			
1	2	3	4	5	6
223	497232.10	4239025.05	Картометрический метод	5.00	-
224	497163.70	4239035.75	Картометрический метод	5.00	-
225	497157.20	4239006.90	Картометрический метод	5.00	-
226	497175.45	4238999.40	Картометрический метод	5.00	-
227	497170.10	4238967.30	Картометрический метод	5.00	-
228	497159.35	4238963.00	Картометрический метод	5.00	-
229	497155.06	4238950.72	Картометрический метод	5.00	-
230	497094.20	4238966.26	Картометрический метод	5.00	-
231	497090.46	4238946.75	Картометрический метод	5.00	-
232	497094.87	4238945.06	Картометрический метод	5.00	-
233	497096.83	4238938.53	Картометрический метод	5.00	-
234	497093.56	4238929.39	Картометрический метод	5.00	-
235	497087.03	4238930.68	Картометрический метод	5.00	-
236	497068.72	4238834.56	Картометрический метод	5.00	-
237	497072.01	4238834.02	Картометрический метод	5.00	-
238	497089.85	4238824.97	Картометрический метод	5.00	-
239	497105.10	4238819.20	Картометрический метод	5.00	-
240	497072.95	4238753.75	Картометрический метод	5.00	-
241	497057.45	4238751.70	Картометрический метод	5.00	-
242	497049.20	4238732.96	Картометрический метод	5.00	-
243	497143.35	4238695.49	Картометрический метод	5.00	-
244	497157.80	4238712.71	Картометрический метод	5.00	-
245	497168.50	4238710.26	Картометрический метод	5.00	-
246	497184.00	4238722.20	Картометрический метод	5.00	-
247	497250.02	4238681.75	Картометрический метод	5.00	-

2. Сведения о характерных точках границ объекта					
Обозначение характерных точек границ	Координаты, м		Метод определения координат характерной точки	Средняя квадратическая погрешность положения характерной точки (Mt), м	Описание обозначения точки на местности (при наличии)
	X	Y			
1	2	3	4	5	6
248	497287.31	4238724.70	Картометрический метод	5.00	-
249	497304.62	4238724.29	Картометрический метод	5.00	-
250	497334.92	4238761.78	Картометрический метод	5.00	-
251	497321.29	4238773.17	Картометрический метод	5.00	-
252	497365.77	4238844.93	Картометрический метод	5.00	-
253	497406.85	4238898.75	Картометрический метод	5.00	-
254	497425.85	4238927.70	Картометрический метод	5.00	-
255	497401.20	4238943.75	Картометрический метод	5.00	-
256	497401.80	4238948.43	Картометрический метод	5.00	-
257	497419.69	4238997.77	Картометрический метод	5.00	-
258	497420.80	4239000.83	Картометрический метод	5.00	-
259	497404.31	4239013.89	Картометрический метод	5.00	-
260	497423.59	4239070.64	Картометрический метод	5.00	-
261	497433.30	4239097.35	Картометрический метод	5.00	-
262	497369.15	4239114.05	Картометрический метод	5.00	-
263	497374.55	4239140.95	Картометрический метод	5.00	-
264	497350.50	4239145.15	Картометрический метод	5.00	-
265	497354.91	4239164.07	Картометрический метод	5.00	-
266	497365.49	4239170.07	Картометрический метод	5.00	-
267	497365.49	4239167.87	Картометрический метод	5.00	-
268	497367.69	4239167.87	Картометрический метод	5.00	-
269	497367.69	4239170.07	Картометрический метод	5.00	-
270	497400.05	4239176.60	Картометрический метод	5.00	-
271	497397.62	4239188.46	Картометрический метод	5.00	-
272	497403.60	4239248.85	Картометрический метод	5.00	-

2. Сведения о характерных точках границ объекта					
Обозначение характерных точек границ	Координаты, м		Метод определения координат характерной точки	Средняя квадратическая погрешность положения характерной точки (Mt), м	Описание обозначения точки на местности (при наличии)
	X	Y			
1	2	3	4	5	6
273	497371.50	4239252.85	Картометрический метод	5.00	-
274	497364.39	4239252.89	Картометрический метод	5.00	-
275	497375.77	4239299.86	Картометрический метод	5.00	-
276	497382.90	4239296.90	Картометрический метод	5.00	-
277	497387.46	4239295.07	Картометрический метод	5.00	-
278	497400.18	4239289.89	Картометрический метод	5.00	-
279	497404.68	4239289.21	Картометрический метод	5.00	-
280	497413.20	4239303.50	Картометрический метод	5.00	-
281	497421.86	4239318.16	Картометрический метод	5.00	-
282	497429.74	4239314.04	Картометрический метод	5.00	-
283	497435.20	4239309.06	Картометрический метод	5.00	-
284	497447.80	4239307.31	Картометрический метод	5.00	-
285	497466.72	4239305.65	Картометрический метод	5.00	-
286	497473.67	4239318.45	Картометрический метод	5.00	-
287	497473.83	4239318.74	Картометрический метод	5.00	-
288	497525.87	4239296.83	Картометрический метод	5.00	-
289	497525.90	4239296.82	Картометрический метод	5.00	-
290	497554.79	4239342.83	Картометрический метод	5.00	-
291	497526.79	4239381.60	Картометрический метод	5.00	-
292	497526.78	4239381.61	Картометрический метод	5.00	-
293	497513.06	4239400.60	Картометрический метод	5.00	-
294	497502.36	4239411.30	Картометрический метод	5.00	-
295	497571.91	4239469.09	Картометрический метод	5.00	-
296	497585.82	4239464.81	Картометрический метод	5.00	-
297	497645.74	4239505.47	Картометрический метод	5.00	-



2. Сведения о характерных точках границ объекта					
Обозначение характерных точек границ	Координаты, м		Метод определения координат характерной точки	Средняя квадратическая погрешность положения характерной точки (Mt), м	Описание обозначения точки на местности (при наличии)
	X	Y			
1	2	3	4	5	6
298	497671.42	4239500.13	Картометрический метод	5.00	-
299	497713.94	4239539.51	Картометрический метод	5.00	-
300	497702.45	4239561.11	Картометрический метод	5.00	-
301	497666.07	4239583.57	Картометрический метод	5.00	-
302	497673.56	4239602.84	Картометрический метод	5.00	-
303	497711.01	4239580.37	Картометрический метод	5.00	-
304	497728.13	4239602.84	Картометрический метод	5.00	-
305	497700.32	4239625.30	Картометрический метод	5.00	-
306	497743.12	4239690.57	Картометрический метод	5.00	-
307	497762.38	4239682.01	Картометрический метод	5.00	-
308	497774.15	4239691.32	Картометрический метод	5.00	-
309	497780.23	4239712.35	Картометрический метод	5.00	-
310	497759.17	4239725.88	Картометрический метод	5.00	-
311	497781.64	4239775.10	Картометрический метод	5.00	-
312	497794.48	4239807.20	Картометрический метод	5.00	-
313	497791.43	4239808.89	Картометрический метод	5.00	-
314	497808.99	4239862.90	Картометрический метод	5.00	-
315	497826.62	4239894.89	Картометрический метод	5.00	-
316	497833.69	4239908.22	Картометрический метод	5.00	-
317	497834.13	4239909.05	Картометрический метод	5.00	-
318	497857.69	4239953.22	Картометрический метод	5.00	-
319	497868.05	4239972.64	Картометрический метод	5.00	-
320	497874.48	4239984.71	Картометрический метод	5.00	-
321	497876.20	4239987.96	Картометрический метод	5.00	-
322	497891.75	4240017.49	Картометрический метод	5.00	-

2. Сведения о характерных точках границ объекта					
Обозначение характерных точек границ	Координаты, м		Метод определения координат характерной точки	Средняя квадратическая погрешность положения характерной точки (Mt), м	Описание обозначения точки на местности (при наличии)
	X	Y			
1	2	3	4	5	6
323	497883.27	4240022.03	Картометрический метод	5.00	-
324	497890.18	4240042.97	Картометрический метод	5.00	-
325	498039.41	4240309.07	Картометрический метод	5.00	-
326	498073.44	4240384.49	Картометрический метод	5.00	-
327	498093.28	4240436.49	Картометрический метод	5.00	-
328	498101.08	4240453.49	Картометрический метод	5.00	-
329	498107.51	4240473.31	Картометрический метод	5.00	-
330	498126.07	4240506.30	Картометрический метод	5.00	-
331	498151.03	4240564.02	Картометрический метод	5.00	-
332	498178.33	4240610.91	Картометрический метод	5.00	-
333	498161.49	4240620.54	Картометрический метод	5.00	-
334	498157.65	4240608.29	Картометрический метод	5.00	-
335	498126.05	4240627.27	Картометрический метод	5.00	-
1	498124.38	4240628.26	Картометрический метод	5.00	-
336	497804.21	4239962.59	Картометрический метод	5.00	-
337	497801.34	4239957.87	Картометрический метод	5.00	-
338	497801.83	4239956.07	Картометрический метод	5.00	-
339	497807.54	4239953.68	Картометрический метод	5.00	-
340	497810.18	4239959.99	Картометрический метод	5.00	-
341	497804.47	4239962.38	Картометрический метод	5.00	-
336	497804.21	4239962.59	Картометрический метод	5.00	-
342	497147.49	4238866.40	Картометрический метод	5.00	-
343	497147.49	4238868.60	Картометрический метод	5.00	-
344	497145.29	4238868.60	Картометрический метод	5.00	-
345	497145.29	4238866.40	Картометрический метод	5.00	-

2. Сведения о характерных точках границ объекта					
Обозначение характерных точек границ	Координаты, м		Метод определения координат характерной точки	Средняя квадратическая погрешность положения характерной точки (Mt), м	Описание обозначения точки на местности (при наличии)
	X	Y			
1	2	3	4	5	6
342	497147.49	4238866.40	Картометрический метод	5.00	-
346	497686.90	4240899.10	Картометрический метод	5.00	-
347	497653.35	4240827.20	Картометрический метод	5.00	-
348	497642.02	4240832.85	Картометрический метод	5.00	-
349	497625.38	4240795.32	Картометрический метод	5.00	-
350	497629.98	4240792.48	Картометрический метод	5.00	-
351	497650.90	4240779.25	Картометрический метод	5.00	-
352	497662.15	4240801.60	Картометрический метод	5.00	-
353	497688.60	4240787.25	Картометрический метод	5.00	-
354	497697.70	4240804.25	Картометрический метод	5.00	-
355	497711.35	4240796.90	Картометрический метод	5.00	-
356	497723.95	4240823.25	Картометрический метод	5.00	-
357	497745.05	4240813.20	Картометрический метод	5.00	-
358	497774.16	4240875.82	Картометрический метод	5.00	-
359	497758.70	4240885.33	Картометрический метод	5.00	-
360	497749.40	4240864.55	Картометрический метод	5.00	-
346	497686.90	4240899.10	Картометрический метод	5.00	-
361	497423.26	4239173.72	Картометрический метод	5.00	-
362	497421.06	4239173.72	Картометрический метод	5.00	-
363	497421.06	4239171.52	Картометрический метод	5.00	-
364	497423.26	4239171.52	Картометрический метод	5.00	-
361	497423.26	4239173.72	Картометрический метод	5.00	-

3. Сведения о характерных точках части (частей) границы объекта					
Обозначение характерных точек части границы	Координаты, м		Метод определения координат характерной точки	Средняя квадратическая погрешность положения характерной точки (Mt), м	Описание обозначения точки на местности (при наличии)
	X	Y			
1	2	3	4	5	6
-	-	-	-	-	-

### Раздел 3

#### Сведения о местоположении измененных (уточненных) границ объекта

1. Система координат -

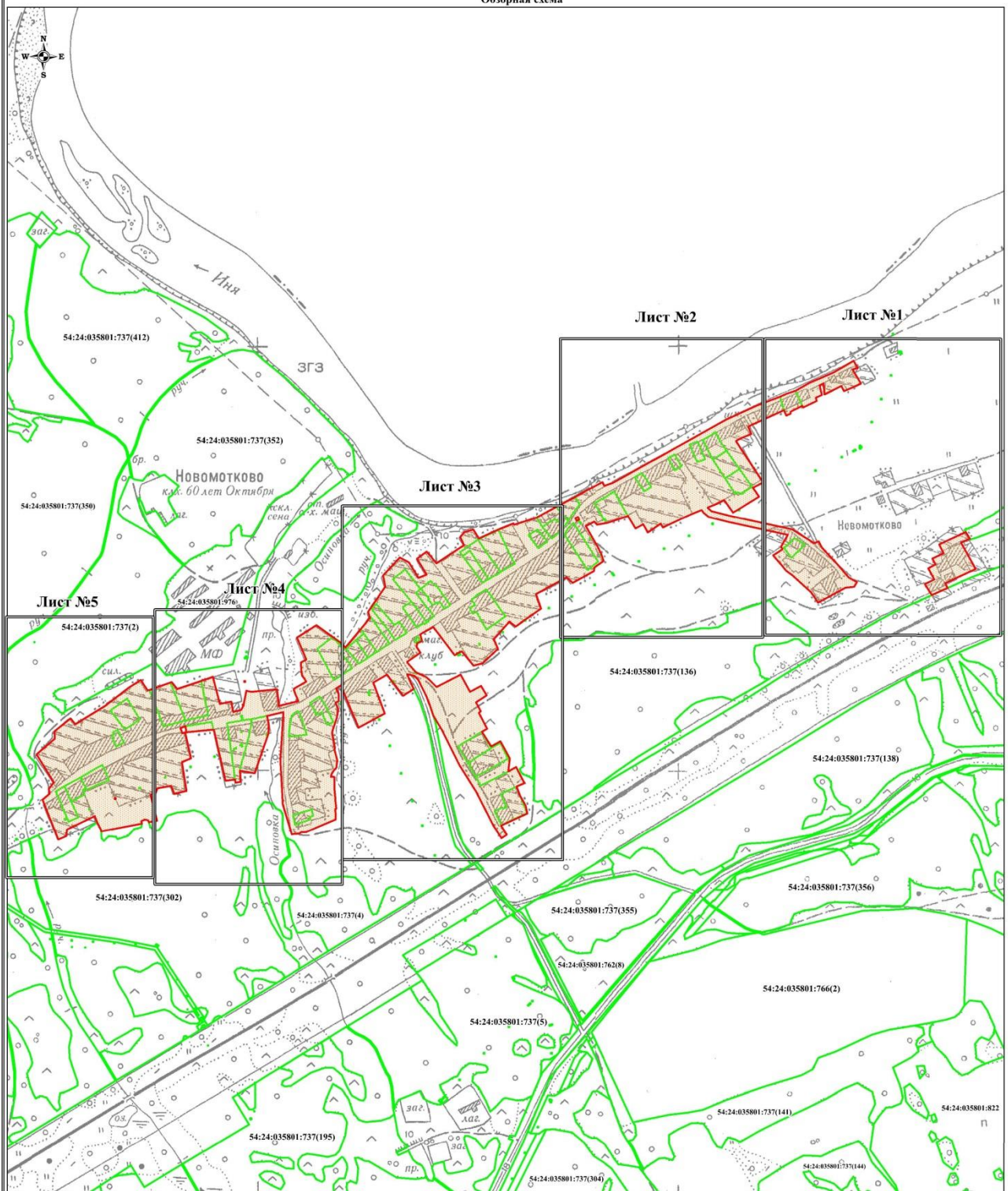
2. Сведения о характерных точках границ объекта

Обозначение характерных точек границ	Существующие координаты, м		Измененные (уточненные) координаты, м		Метод определения координат характерной точки	Средняя квадратическая погрешность положения характерной точки (Mt), м	Описание обозначения точки на местности (при наличии)
	X	Y	X	Y			
1	2	3	4	5	6	7	8
-	-	-	-	-	-	-	

3. Сведения о характерных точках части (частей) границы объекта

Обозначение характерных точек части границы	Существующие координаты, м		Измененные (уточненные) координаты, м		Метод определения координат характерной точки	Средняя квадратическая погрешность положения характерной точки (Mt), м	Описание обозначения точки на местности (при наличии)
	X	Y	X	Y			
1	2	3	4	5	6	7	8
-	-	-	-	-	-	-	





Используемые условные знаки и обозначения:

- граница объекта;
- существующая часть границы земельного участка, имеющиеся в ЕГРН сведения о которой достаточны для определения ее местоположения;
- границы административно-территориальных образований;
- границы кадастрового квартала;
- I - характерная точка границы объекта, номер;
- 54:24:030101 - кадастровый номер кадастрового квартала;
- 54:24:030101:9 - кадастровый номер земельного участка.

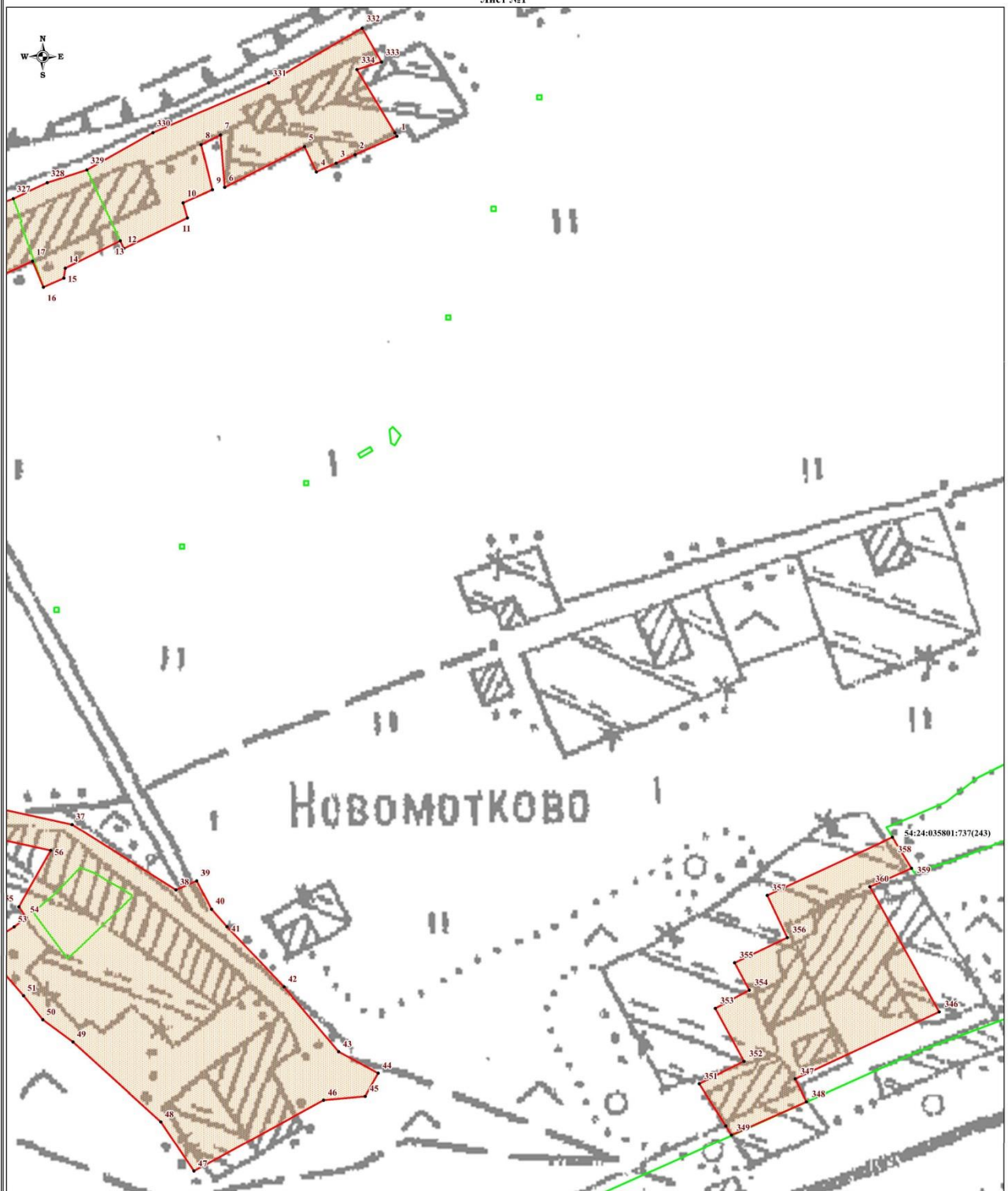
Масштаб 1:8500



Подпись  
Дата 15 мая 2022 г.

Калугина Ю.И.

Место для оттиска печати (при наличии) лица, составившего описание местоположения границ объекта



Используемые условные знаки и обозначения:

Масштаб 1:1800

- граница объекта;
- существующая часть границы земельного участка, имеющиеся в ЕГРН сведения о которой достаточны для определения ее местоположения;
- границы административно-территориальных образований;
- границы кадастрового квартала;
- 1 - характерная точка границы объекта, номер;
- 54:24:030101 - кадастровый номер кадастрового квартала;
- 54:24:030101:9 - кадастровый номер земельного участка.



Подпись

Калугина Ю.И.

Дата 15 мая 2022 г.






Место для оттиска печати (при наличии) лица, составившего описание местоположения границ объекта





Используемые условные знаки и обозначения:

**Масштаб 1:2000**

-  - граница объекта;  
 - существующая часть границы земельного участка, имеющаяся в ЕГРН сведения о которой достаточны для определения ее местоположения;  
 - границы административно-территориальных образований;  
 - границы кадастрового квартала;  
 - характеристическая точка границы объекта, номер;  
54:24:030101 - кадастровый номер кадастрового квартала;  
54:24:030101:9 - кадастровый номер земельного участка.
- Место для оттиска печати

Подпись \_\_\_\_\_  
Дата «15» мая \_\_\_\_\_

Подпись \_\_\_\_\_ Калугина Ю.И.  
Дата "15" мая 2022 г.

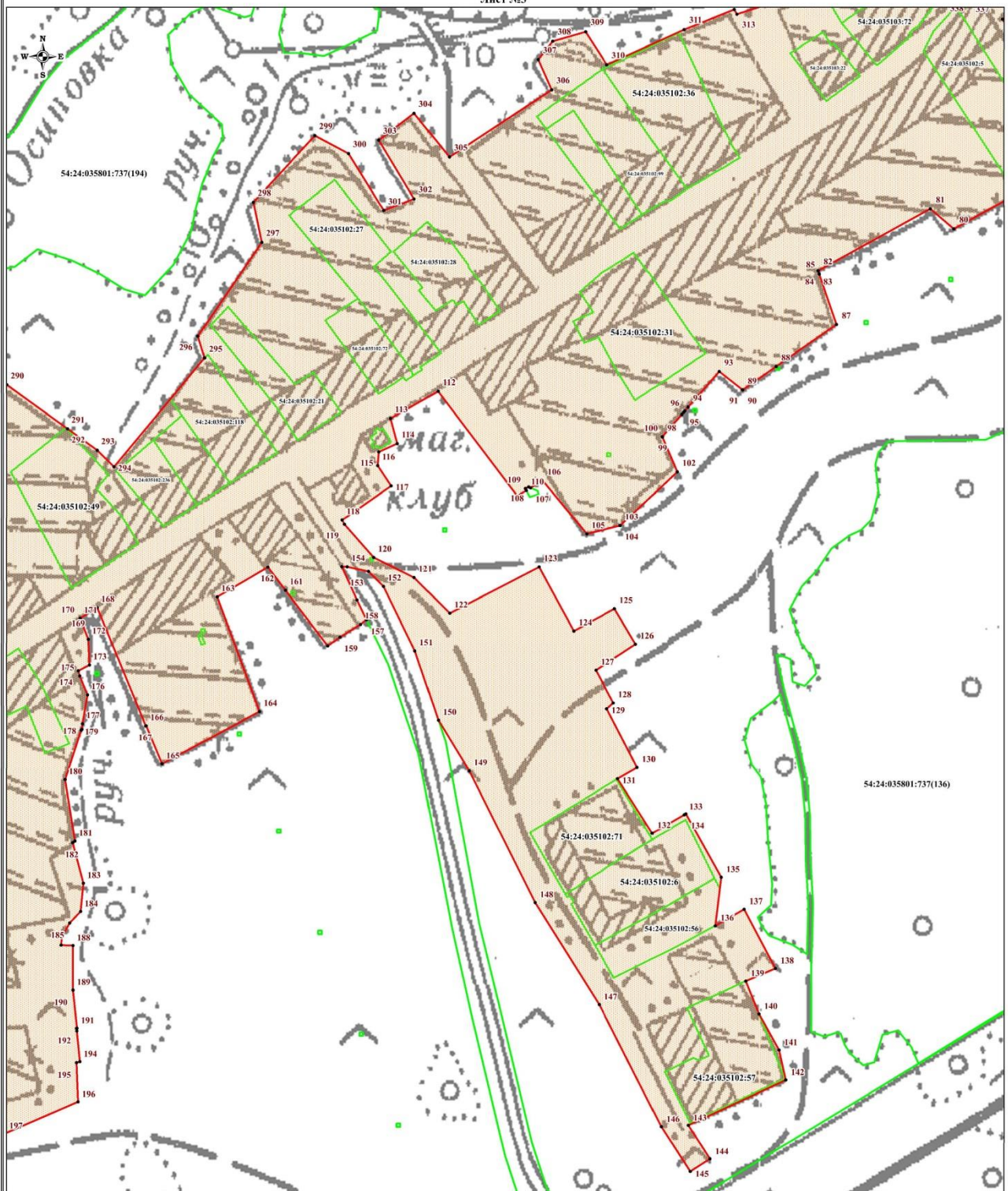
Место для оттиска печати (при наличии) лица, составившего описание местонахождения границ объекта



## Раздел 4

## План границ объекта

Лист №3



Используемые условные знаки и обозначения:

- граница объекта;
- существующая часть границы земельного участка, имеющиеся в ЕГРН сведения о которой достаточны для определения ее местоположения;
- границы административно-территориальных образований;
- границы кадастрового квартала;
- 1 - характерная точка границы объекта, номер;
- 54:24:030101 - кадастровый номер кадастрового квартала;
- 54:24:030101:9 - кадастровый номер земельного участка.

Масштаб 1:2300



Подпись  
Дата 15 мая 2022 г.

Калугина Ю.И.

Место для оттиска печати (при наличии) лица, составившего описание местоположения границ объекта



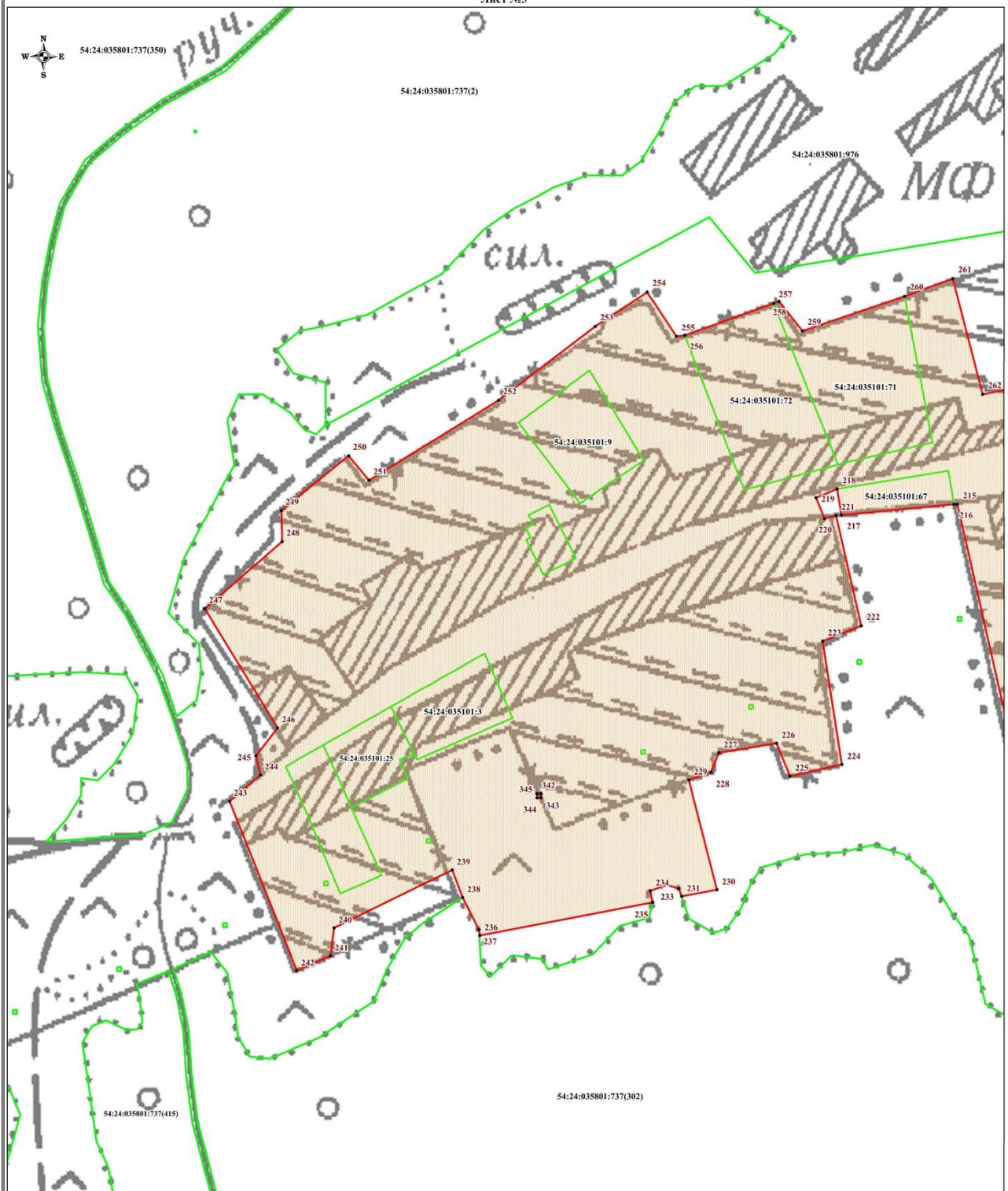




## Раздел 4

## План границ объекта

Лист №5



Используемые условные знаки и обозначения:

Масштаб 1:2000

- граница объекта;
- существующая часть границы земельного участка, имеющиеся в ЕГРН сведения о которой достаточны для определения ее местоположения;
- границы административно-территориальных образований;
- границы кадастрового квартала;
- характерная точка границы объекта, номер;
- 54:24:030101 - кадастровый номер кадастрового квартала;
- 54:24:030101:9 - кадастровый номер земельного участка.



Подпись

Калугина Ю.И.

Дата 15 мая 2022 г.

Место для оттиска печати (при наличии) лица, составившего описание местоположения границ объекта

**Текстовое описание местоположения границ населенных пунктов,  
территориальных зон**

Прохождение границы		Описание прохождения границы
от точки	до точки	
<b>1</b>	<b>2</b>	<b>3</b>
1	2	-
2	3	-
3	4	-
4	5	-
5	6	-
6	7	-
7	8	-
8	9	-
9	10	-
10	11	-
11	12	-
12	13	-
13	14	-
14	15	-
15	16	-
16	17	-
17	18	-
18	19	-
19	20	-
20	21	-
21	22	-
22	23	-
23	24	-
24	25	-
25	26	-
26	27	-
27	28	-
28	29	-
29	30	-
30	31	-
31	32	-
32	33	-
33	34	-
34	35	-
35	36	-
36	37	-
37	38	-

**Текстовое описание местоположения границ населенных пунктов,  
территориальных зон**

Прохождение границы		Описание прохождения границы
от точки	до точки	
<b>1</b>	<b>2</b>	<b>3</b>
38	39	-
39	40	-
40	41	-
41	42	-
42	43	-
43	44	-
44	45	-
45	46	-
46	47	-
47	48	-
48	49	-
49	50	-
50	51	-
51	52	-
52	53	-
53	54	-
54	55	-
55	56	-
56	57	-
57	58	-
58	59	-
59	60	-
60	61	-
61	62	-
62	63	-
63	64	-
64	65	-
65	66	-
66	67	-
67	68	-
68	69	-
69	70	-
70	71	-
71	72	-
72	73	-
73	74	-
74	75	-

**Текстовое описание местоположения границ населенных пунктов,  
территориальных зон**

Прохождение границы		Описание прохождения границы
от точки	до точки	
<b>1</b>	<b>2</b>	<b>3</b>
75	76	-
76	77	-
77	78	-
78	79	-
79	80	-
80	81	-
81	82	-
82	83	-
83	84	-
84	85	-
85	86	-
86	87	-
87	88	-
88	89	-
89	90	-
90	91	-
91	92	-
92	93	-
93	94	-
94	95	-
95	96	-
96	97	-
97	98	-
98	99	-
99	100	-
100	101	-
101	102	-
102	103	-
103	104	-
104	105	-
105	106	-
106	107	-
107	108	-
108	109	-
109	110	-
110	111	-
111	112	-

**Текстовое описание местоположения границ населенных пунктов,  
территориальных зон**

Прохождение границы		Описание прохождения границы
от точки	до точки	
<b>1</b>	<b>2</b>	<b>3</b>
112	113	-
113	114	-
114	115	-
115	116	-
116	117	-
117	118	-
118	119	-
119	120	-
120	121	-
121	122	-
122	123	-
123	124	-
124	125	-
125	126	-
126	127	-
127	128	-
128	129	-
129	130	-
130	131	-
131	132	-
132	133	-
133	134	-
134	135	-
135	136	-
136	137	-
137	138	-
138	139	-
139	140	-
140	141	-
141	142	-
142	143	-
143	144	-
144	145	-
145	146	-
146	147	-
147	148	-
148	149	-



**Текстовое описание местоположения границ населенных пунктов,  
территориальных зон**

Прохождение границы		Описание прохождения границы
от точки	до точки	
<b>1</b>	<b>2</b>	<b>3</b>
149	150	-
150	151	-
151	152	-
152	153	-
153	154	-
154	155	-
155	156	-
156	157	-
157	158	-
158	159	-
159	160	-
160	161	-
161	162	-
162	163	-
163	164	-
164	165	-
165	166	-
166	167	-
167	168	-
168	169	-
169	170	-
170	171	-
171	172	-
172	173	-
173	174	-
174	175	-
175	176	-
176	177	-
177	178	-
178	179	-
179	180	-
180	181	-
181	182	-
182	183	-
183	184	-
184	185	-
185	186	-

**Текстовое описание местоположения границ населенных пунктов,  
территориальных зон**

Прохождение границы		Описание прохождения границы
от точки	до точки	
<b>1</b>	<b>2</b>	<b>3</b>
186	187	-
187	188	-
188	189	-
189	190	-
190	191	-
191	192	-
192	193	-
193	194	-
194	195	-
195	196	-
196	197	-
197	198	-
198	199	-
199	200	-
200	201	-
201	202	-
202	203	-
203	204	-
204	205	-
205	206	-
206	207	-
207	208	-
208	209	-
209	210	-
210	211	-
211	212	-
212	213	-
213	214	-
214	215	-
215	216	-
216	217	-
217	218	-
218	219	-
219	220	-
220	221	-
221	222	-
222	223	-

**Текстовое описание местоположения границ населенных пунктов,  
территориальных зон**

Прохождение границы		Описание прохождения границы
от точки	до точки	
<b>1</b>	<b>2</b>	<b>3</b>
223	224	-
224	225	-
225	226	-
226	227	-
227	228	-
228	229	-
229	230	-
230	231	-
231	232	-
232	233	-
233	234	-
234	235	-
235	236	-
236	237	-
237	238	-
238	239	-
239	240	-
240	241	-
241	242	-
242	243	-
243	244	-
244	245	-
245	246	-
246	247	-
247	248	-
248	249	-
249	250	-
250	251	-
251	252	-
252	253	-
253	254	-
254	255	-
255	256	-
256	257	-
257	258	-
258	259	-
259	260	-

**Текстовое описание местоположения границ населенных пунктов,  
территориальных зон**

Прохождение границы		Описание прохождения границы
от точки	до точки	
<b>1</b>	<b>2</b>	<b>3</b>
260	261	-
261	262	-
262	263	-
263	264	-
264	265	-
265	266	-
266	267	-
267	268	-
268	269	-
269	270	-
270	271	-
271	272	-
272	273	-
273	274	-
274	275	-
275	276	-
276	277	-
277	278	-
278	279	-
279	280	-
280	281	-
281	282	-
282	283	-
283	284	-
284	285	-
285	286	-
286	287	-
287	288	-
288	289	-
289	290	-
290	291	-
291	292	-
292	293	-
293	294	-
294	295	-
295	296	-
296	297	-

**Текстовое описание местоположения границ населенных пунктов,  
территориальных зон**

Прохождение границы		Описание прохождения границы
от точки	до точки	
<b>1</b>	<b>2</b>	<b>3</b>
297	298	-
298	299	-
299	300	-
300	301	-
301	302	-
302	303	-
303	304	-
304	305	-
305	306	-
306	307	-
307	308	-
308	309	-
309	310	-
310	311	-
311	312	-
312	313	-
313	314	-
314	315	-
315	316	-
316	317	-
317	318	-
318	319	-
319	320	-
320	321	-
321	322	-
322	323	-
323	324	-
324	325	-
325	326	-
326	327	-
327	328	-
328	329	-
329	330	-
330	331	-
331	332	-
332	333	-
333	334	-



**Текстовое описание местоположения границ населенных пунктов,  
территориальных зон**

Прохождение границы		Описание прохождения границы
от точки	до точки	
<b>1</b>	<b>2</b>	<b>3</b>
334	335	-
335	1	-
336	337	-
337	338	-
338	339	-
339	340	-
340	341	-
341	336	-
342	343	-
343	344	-
344	345	-
345	342	-
346	347	-
347	348	-
348	349	-
349	350	-
350	351	-
351	352	-
352	353	-
353	354	-
354	355	-
355	356	-
356	357	-
357	358	-
358	359	-
359	360	-
360	346	-
361	362	-
362	363	-
363	364	-
364	361	-

# ОПИСАНИЕ МЕСТОПОЛОЖЕНИЯ ГРАНИЦ

## Новосибирская область, Тогучинский район, Репьевский сельсовет, поселок Боровушка

(наименование объекта, местоположение границ которого описано (далее – объект))

### Раздел 1

#### Сведения об объекте

№ п/п	Характеристики объекта	Описание характеристик
1	2	3
1.	Местоположение объекта	Новосибирская область, Тогучинский район, Репьевский сельсовет, поселок Боровушка
2.	Площадь объекта +/- величина погрешности определения площади (Р +/- Дельта Р)	409079 +/- 11193 м <sup>2</sup>
3.	Иные характеристики объекта	-

## Раздел 2

## Сведения о местоположении границ объекта

1. Система координат МСК НСО, зона 4

2. Сведения о характерных точках границ объекта

Обозначение характерных точек границ	Координаты, м		Метод определения координат характерной точки	Средняя квадратическая погрешность положения характерной точки (Mt), м	Описание обозначения точки на местности (при наличии)
	X	Y			
1	2	3	4	5	6
1	497255.28	4246926.33	Картометрический метод	5.00	-
2	497229.31	4246771.74	Картометрический метод	5.00	-
3	497179.57	4246799.74	Картометрический метод	5.00	-
4	497171.37	4246866.22	Картометрический метод	5.00	-
5	497150.00	4246867.72	Картометрический метод	5.00	-
6	497030.49	4246877.68	Картометрический метод	5.00	-
7	497028.98	4246867.27	Картометрический метод	5.00	-
8	497027.49	4246825.05	Картометрический метод	5.00	-
9	497038.89	4246814.29	Картометрический метод	5.00	-
10	497040.63	4246805.41	Картометрический метод	5.00	-
11	497034.46	4246800.78	Картометрический метод	5.00	-
12	497022.05	4246790.98	Картометрический метод	5.00	-
13	497014.86	4246780.53	Картометрический метод	5.00	-
14	497016.17	4246769.43	Картометрический метод	5.00	-
15	497023.79	4246756.60	Картометрический метод	5.00	-
16	497024.66	4246755.06	Картометрический метод	5.00	-
17	497024.75	4246754.69	Картометрический метод	5.00	-
18	497026.09	4246753.95	Картометрический метод	5.00	-
19	497027.80	4246753.50	Картометрический метод	5.00	-
20	497025.99	4246749.37	Картометрический метод	5.00	-
21	497028.31	4246739.45	Картометрический метод	5.00	-
22	497028.23	4246739.20	Картометрический метод	5.00	-

2. Сведения о характерных точках границ объекта					
Обозначение характерных точек границ	Координаты, м		Метод определения координат характерной точки	Средняя квадратическая погрешность положения характерной точки (Mt), м	Описание обозначения точки на местности (при наличии)
	X	Y			
1	2	3	4	5	6
23	497028.59	4246738.24	Картометрический метод	5.00	-
24	497061.03	4246719.82	Картометрический метод	5.00	-
25	497056.86	4246708.20	Картометрический метод	5.00	-
26	497102.46	4246681.01	Картометрический метод	5.00	-
27	497104.54	4246684.45	Картометрический метод	5.00	-
28	497105.18	4246684.12	Картометрический метод	5.00	-
29	497120.19	4246710.24	Картометрический метод	5.00	-
30	497127.39	4246722.12	Картометрический метод	5.00	-
31	497176.38	4246711.47	Картометрический метод	5.00	-
32	497199.35	4246702.94	Картометрический метод	5.00	-
33	497184.89	4246626.87	Картометрический метод	5.00	-
34	497200.26	4246618.58	Картометрический метод	5.00	-
35	497225.67	4246604.50	Картометрический метод	5.00	-
36	497231.70	4246595.68	Картометрический метод	5.00	-
37	497238.88	4246581.96	Картометрический метод	5.00	-
38	497233.66	4246570.21	Картометрический метод	5.00	-
39	497241.49	4246563.02	Картометрический метод	5.00	-
40	497264.36	4246555.84	Картометрический метод	5.00	-
41	497286.56	4246559.11	Картометрический метод	5.00	-
42	497300.28	4246567.59	Картометрический метод	5.00	-
43	497299.70	4246560.23	Картометрический метод	5.00	-
44	497298.97	4246551.27	Картометрический метод	5.00	-
45	497300.62	4246548.10	Картометрический метод	5.00	-
46	497307.46	4246534.94	Картометрический метод	5.00	-
47	497318.56	4246514.69	Картометрический метод	5.00	-

2. Сведения о характерных точках границ объекта					
Обозначение характерных точек границ	Координаты, м		Метод определения координат характерной точки	Средняя квадратическая погрешность положения характерной точки (Mt), м	Описание обозначения точки на местности (при наличии)
	X	Y			
1	2	3	4	5	6
48	497334.24	4246497.05	Картометрический метод	5.00	-
49	497339.46	4246495.10	Картометрический метод	5.00	-
50	497356.45	4246491.83	Картометрический метод	5.00	-
51	497391.06	4246480.73	Картометрический метод	5.00	-
52	497416.53	4246479.42	Картометрический метод	5.00	-
53	497451.15	4246474.20	Картометрический метод	5.00	-
54	497466.82	4246479.42	Картометрический метод	5.00	-
55	497478.57	4246490.52	Картометрический метод	5.00	-
56	497497.52	4246511.42	Картометрический метод	5.00	-
57	497511.23	4246514.04	Картометрический метод	5.00	-
58	497517.76	4246507.51	Картометрический метод	5.00	-
59	497512.54	4246494.44	Картометрический метод	5.00	-
60	497500.79	4246472.23	Картометрический метод	5.00	-
61	497487.31	4246452.04	Картометрический метод	5.00	-
62	497473.35	4246455.26	Картометрический метод	5.00	-
63	497460.29	4246452.64	Картометрический метод	5.00	-
64	497455.23	4246449.04	Картометрический метод	5.00	-
65	497455.26	4246438.76	Картометрический метод	5.00	-
66	497482.69	4246421.28	Картометрический метод	5.00	-
67	497483.20	4246420.85	Картометрический метод	5.00	-
68	497484.10	4246424.20	Картометрический метод	5.00	-
69	497489.71	4246430.42	Картометрический метод	5.00	-
70	497500.21	4246438.00	Картометрический метод	5.00	-
71	497501.92	4246439.10	Картометрический метод	5.00	-
72	497511.92	4246441.78	Картометрический метод	5.00	-



2. Сведения о характерных точках границ объекта					
Обозначение характерных точек границ	Координаты, м		Метод определения координат характерной точки	Средняя квадратическая погрешность положения характерной точки (Mt), м	Описание обозначения точки на местности (при наличии)
	X	Y			
1	2	3	4	5	6
73	497521.92	4246439.10	Картометрический метод	5.00	-
74	497524.35	4246437.41	Картометрический метод	5.00	-
75	497516.85	4246426.85	Картометрический метод	5.00	-
76	497545.60	4246397.45	Картометрический метод	5.00	-
77	497560.18	4246383.27	Картометрический метод	5.00	-
78	497571.68	4246398.58	Картометрический метод	5.00	-
79	497572.21	4246399.33	Картометрический метод	5.00	-
80	497579.70	4246393.54	Картометрический метод	5.00	-
81	497581.11	4246392.35	Картометрический метод	5.00	-
82	497618.44	4246357.55	Картометрический метод	5.00	-
83	497648.20	4246337.42	Картометрический метод	5.00	-
84	497649.50	4246339.32	Картометрический метод	5.00	-
85	497656.40	4246347.88	Картометрический метод	5.00	-
86	497661.97	4246352.65	Картометрический метод	5.00	-
87	497671.97	4246355.33	Картометрический метод	5.00	-
88	497681.90	4246352.69	Картометрический метод	5.00	-
89	497686.50	4246350.06	Картометрический метод	5.00	-
90	497686.57	4246350.02	Картометрический метод	5.00	-
91	497693.89	4246342.70	Картометрический метод	5.00	-
92	497696.19	4246336.58	Картометрический метод	5.00	-
93	497700.48	4246314.86	Картометрический метод	5.00	-
94	497700.79	4246312.69	Картометрический метод	5.00	-
95	497701.33	4246306.39	Картометрический метод	5.00	-
96	497781.86	4246263.41	Картометрический метод	5.00	-
97	497814.70	4246242.79	Картометрический метод	5.00	-

2. Сведения о характерных точках границ объекта					
Обозначение характерных точек границ	Координаты, м		Метод определения координат характерной точки	Средняя квадратическая погрешность положения характерной точки (Mt), м	Описание обозначения точки на местности (при наличии)
	X	Y			
1	2	3	4	5	6
98	497835.79	4246230.10	Картометрический метод	5.00	-
99	497921.63	4246191.56	Картометрический метод	5.00	-
100	497955.88	4246176.98	Картометрический метод	5.00	-
101	497964.47	4246155.86	Картометрический метод	5.00	-
102	497967.72	4246117.59	Картометрический метод	5.00	-
103	497969.44	4246099.07	Картометрический метод	5.00	-
104	498005.86	4245904.75	Картометрический метод	5.00	-
105	498000.72	4245879.06	Картометрический метод	5.00	-
106	497998.05	4245850.29	Картометрический метод	5.00	-
107	497998.33	4245845.84	Картометрический метод	5.00	-
108	498002.56	4245825.64	Картометрический метод	5.00	-
109	498002.68	4245825.09	Картометрический метод	5.00	-
110	498006.94	4245816.48	Картометрический метод	5.00	-
111	498023.06	4245800.14	Картометрический метод	5.00	-
112	498037.26	4245778.59	Картометрический метод	5.00	-
113	498043.92	4245764.90	Картометрический метод	5.00	-
114	498049.56	4245755.71	Картометрический метод	5.00	-
115	498103.70	4245759.81	Картометрический метод	5.00	-
116	498124.52	4245717.92	Картометрический метод	5.00	-
117	498178.36	4245726.11	Картометрический метод	5.00	-
118	498170.79	4245764.87	Картометрический метод	5.00	-
119	498205.41	4245767.49	Картометрический метод	5.00	-
120	498197.20	4246040.77	Картометрический метод	5.00	-
121	498170.61	4246248.77	Картометрический метод	5.00	-
122	498165.35	4246281.92	Картометрический метод	5.00	-

2. Сведения о характерных точках границ объекта					
Обозначение характерных точек границ	Координаты, м		Метод определения координат характерной точки	Средняя квадратическая погрешность положения характерной точки (Mt), м	Описание обозначения точки на местности (при наличии)
	X	Y			
1	2	3	4	5	6
123	498133.11	4246415.93	Картометрический метод	5.00	-
124	498130.32	4246461.95	Картометрический метод	5.00	-
125	498100.16	4246468.63	Картометрический метод	5.00	-
126	498095.79	4246474.98	Картометрический метод	5.00	-
127	498080.40	4246488.98	Картометрический метод	5.00	-
128	498051.73	4246504.38	Картометрический метод	5.00	-
129	497981.45	4246524.64	Картометрический метод	5.00	-
130	497924.80	4246545.96	Картометрический метод	5.00	-
131	497871.64	4246578.50	Картометрический метод	5.00	-
132	497790.49	4246649.56	Картометрический метод	5.00	-
133	497751.62	4246682.01	Картометрический метод	5.00	-
134	497751.33	4246681.50	Картометрический метод	5.00	-
135	497728.97	4246694.46	Картометрический метод	5.00	-
136	497656.55	4246558.50	Картометрический метод	5.00	-
137	497486.85	4246657.16	Картометрический метод	5.00	-
138	497486.79	4246657.09	Картометрический метод	5.00	-
139	497482.86	4246647.29	Картометрический метод	5.00	-
140	497482.20	4246635.54	Картометрический метод	5.00	-
141	497470.45	4246632.27	Картометрический метод	5.00	-
142	497466.53	4246638.80	Картометрический метод	5.00	-
143	497463.27	4246647.94	Картометрический метод	5.00	-
144	497467.63	4246660.53	Картометрический метод	5.00	-
145	497490.74	4246692.55	Картометрический метод	5.00	-
146	497467.25	4246733.05	Картометрический метод	5.00	-
147	497408.45	4246749.96	Картометрический метод	5.00	-

2. Сведения о характерных точках границ объекта					
Обозначение характерных точек границ	Координаты, м		Метод определения координат характерной точки	Средняя квадратическая погрешность положения характерной точки (Mt), м	Описание обозначения точки на местности (при наличии)
	X	Y			
1	2	3	4	5	6
148	497408.88	4246752.66	Картометрический метод	5.00	-
149	497412.17	4246763.82	Картометрический метод	5.00	-
150	497357.90	4246784.09	Картометрический метод	5.00	-
151	497384.63	4246895.05	Картометрический метод	5.00	-
1	497255.28	4246926.33	Картометрический метод	5.00	-
152	497775.69	4246350.17	Картометрический метод	5.00	-
153	497771.49	4246344.19	Картометрический метод	5.00	-
154	497773.29	4246342.93	Картометрический метод	5.00	-
155	497780.39	4246343.46	Картометрический метод	5.00	-
156	497781.79	4246345.16	Картометрический метод	5.00	-
152	497775.69	4246350.17	Картометрический метод	5.00	-
157	498190.86	4246042.68	Картометрический метод	5.00	-
158	498194.79	4246039.99	Картометрический метод	5.00	-
159	498196.27	4246040.08	Картометрический метод	5.00	-
160	498195.92	4246045.84	Картометрический метод	5.00	-
161	498194.46	4246045.75	Картометрический метод	5.00	-
157	498190.86	4246042.68	Картометрический метод	5.00	-
162	497545.96	4246464.89	Картометрический метод	5.00	-
163	497545.96	4246467.49	Картометрический метод	5.00	-
164	497543.36	4246467.49	Картометрический метод	5.00	-
165	497543.36	4246464.89	Картометрический метод	5.00	-
162	497545.96	4246464.89	Картометрический метод	5.00	-
166	497559.61	4246558.62	Картометрический метод	5.00	-
167	497559.61	4246561.22	Картометрический метод	5.00	-
168	497557.01	4246561.22	Картометрический метод	5.00	-

2. Сведения о характерных точках границ объекта					
Обозначение характерных точек границ	Координаты, м		Метод определения координат характерной точки	Средняя квадратическая погрешность положения характерной точки (Mt), м	Описание обозначения точки на местности (при наличии)
	X	Y			
1	2	3	4	5	6
169	497557.01	4246558.62	Картометрический метод	5.00	-
166	497559.61	4246558.62	Картометрический метод	5.00	-
170	498159.62	4245890.56	Картометрический метод	5.00	-
171	498159.62	4245892.76	Картометрический метод	5.00	-
172	498157.42	4245892.76	Картометрический метод	5.00	-
173	498157.42	4245890.56	Картометрический метод	5.00	-
170	498159.62	4245890.56	Картометрический метод	5.00	-
174	498126.82	4245759.57	Картометрический метод	5.00	-
175	498126.82	4245761.77	Картометрический метод	5.00	-
176	498124.62	4245761.77	Картометрический метод	5.00	-
177	498124.62	4245759.57	Картометрический метод	5.00	-
174	498126.82	4245759.57	Картометрический метод	5.00	-
178	498164.97	4246158.10	Картометрический метод	5.00	-
179	498164.97	4246160.30	Картометрический метод	5.00	-
180	498162.77	4246160.30	Картометрический метод	5.00	-
181	498162.77	4246158.10	Картометрический метод	5.00	-
178	498164.97	4246158.10	Картометрический метод	5.00	-
182	498185.20	4246083.82	Картометрический метод	5.00	-
183	498185.20	4246086.02	Картометрический метод	5.00	-
184	498183.00	4246086.02	Картометрический метод	5.00	-
185	498183.00	4246083.82	Картометрический метод	5.00	-
182	498185.20	4246083.82	Картометрический метод	5.00	-



3. Сведения о характерных точках части (частей) границы объекта					
Обозначение характерных точек части границы	Координаты, м		Метод определения координат характерной точки	Средняя квадратическая погрешность положения характерной точки (Mt), м	Описание обозначения точки на местности (при наличии)
	X	Y			
1	2	3	4	5	6
-	-	-	-	-	-

### Раздел 3

#### Сведения о местоположении измененных (уточненных) границ объекта

1. Система координат -

2. Сведения о характерных точках границ объекта

Обозначение характерных точек границ	Существующие координаты, м		Измененные (уточненные) координаты, м		Метод определения координат характерной точки	Средняя квадратическая погрешность положения характерной точки (Mt), м	Описание обозначения точки на местности (при наличии)
	X	Y	X	Y			
1	2	3	4	5	6	7	8
-	-	-	-	-	-	-	





3. Сведения о характерных точках части (частей) границы объекта

Обозначение характерных точек части границы	Существующие координаты, м		Измененные (уточненные) координаты, м		Метод определения координат характерной точки	Средняя квадратическая погрешность положения характерной точки (Mt), м	Описание обозначения точки на местности (при наличии)
	X	Y	X	Y			
1	2	3	4	5	6	7	8
-	-	-	-	-	-	-	

### План границ объекта



Macurraб 1:4500

- |   |  |
|---|--|
|  | - граница объекта;   |
|  | - существующая часть границы земельного участка, имеющийся в ЕГРП сведения о которой достаточны для определения ее местоположения; |
|  | - границы административно-территориальных образований;   |
|  | - границы кадастрового квартала;   |
| • i   | - характерная точка границы объекта, номер;  |
| 54:24:030101  | - кадастровый номер кадастрового квартала;   |
| 54:24:030101-9  | - кадастровый номер земельного участка.  |
- Место для оттиска печати

Место для оттиска печати (при наличии) лица, составившего описание местонахождения границ объекта



Калугина Ю.И.

Дата "15" мая 2022 г.





Используемые условные знаки и обозначения:

Масштаб 1:1200

- граница объекта;
- существующая часть границы земельного участка, имеющиеся в ЕГРП сведения о которой достаточны для определения ее местоположения;
- границы административно-территориальных образований;
- границы кадастрового квартала;
- I - характерная точка границы объекта, номер;
- 54:24:030101 - кадастровый номер кадастрового квартала;
- 54:24:030101:9 - кадастровый номер земельного участка.



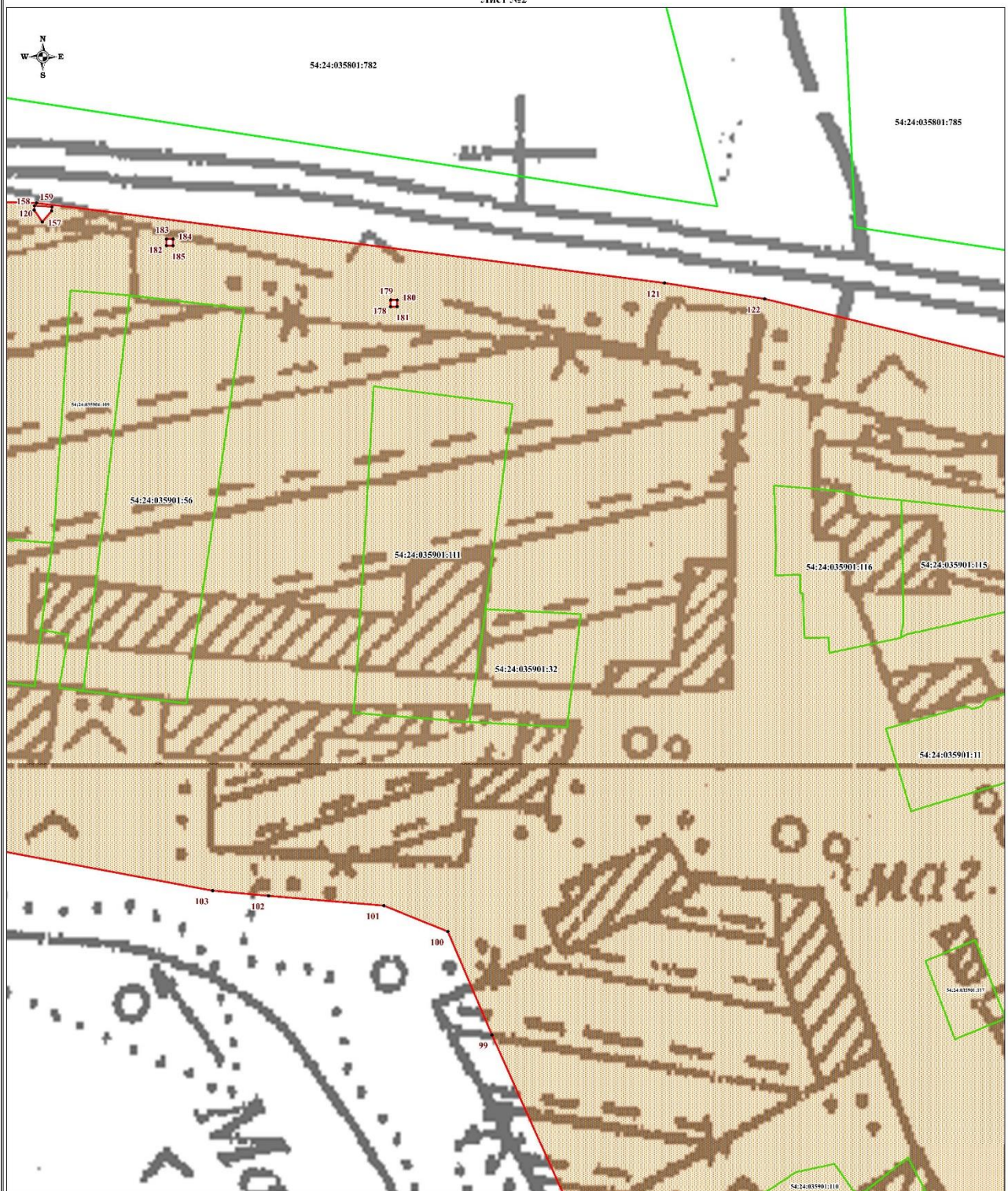
Место для оттиска печати (при наличии) лица, составившего описание местоположения границ объекта



## Раздел 4

## План границ объекта

Лист №2



Используемые условные знаки и обозначения:

Масштаб 1:1200

- граница объекта;
- существующая часть границы земельного участка, имеющиеся в ЕГРП сведения о которой достаточны для определения ее местоположения;
- границы административно-территориальных образований;
- границы кадастрового квартала;
- I - характерная точка границы объекта, номер;
- 54:24:030101 - кадастровый номер кадастрового квартала;
- 54:24:030101:9 - кадастровый номер земельного участка.



Подпись Калугина Ю.И.

Дата 15 мая 2022 г.

Место для оттиска печати (при наличии) лица, составившего описание местоположения границ объекта





Используемые условные знаки и обозначения:

Масштаб 1:1800

- граница объекта;
- существующая часть границы земельного участка, имеющиеся в ЕГРП сведения о которой достаточны для определения ее местоположения;
- границы административно-территориальных образований;
- границы кадастрового квартала;
- I - характерная точка границы объекта, номер;
- 54:24:030101 - кадастровый номер кадастрового квартала;
- 54:24:030101:9 - кадастровый номер земельного участка.



Подпись Калугина Ю.И.

Дата 15 мая 2022 г.

Место для оттиска печати (при наличии) лица, составившего описание местоположения границ объекта





Используемые условные знаки и обозначения:

Масштаб 1:1800

- граница объекта;
- существующая часть границы земельного участка, имеющиеся в ЕГРП сведения о которой достаточны для определения ее местоположения;
- границы административно-территориальных образований;
- границы кадастрового квартала;
- 1 - характерная точка границы объекта, номер;
- 54:24:030101 - кадастровый номер кадастрового квартала;
- 54:24:030101:9 - кадастровый номер земельного участка.

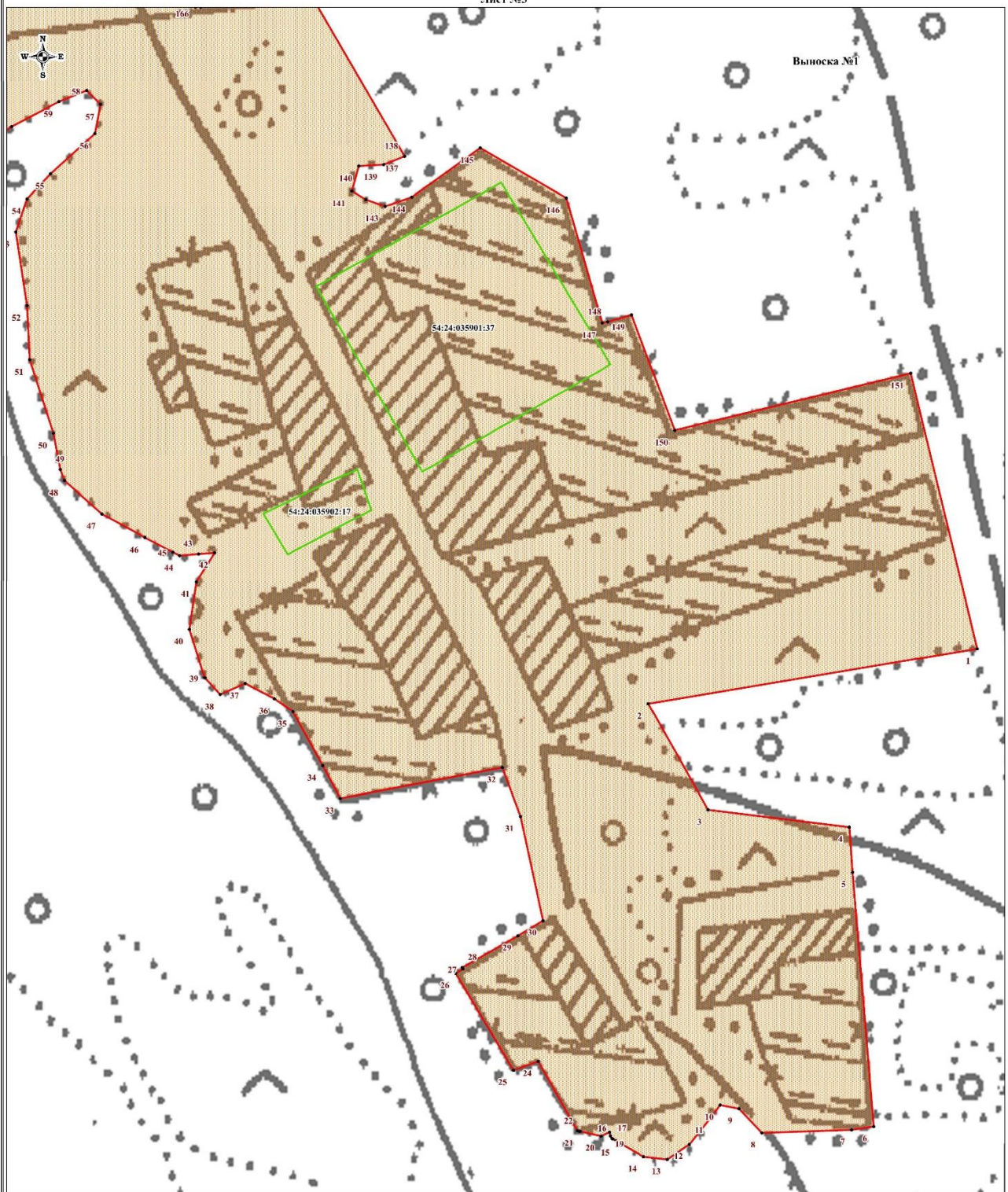


Подпись  
Дата 15 мая 2022 г.

Калугина Ю.И.

Место для оттиска печати (при наличии) лица, составившего описание местоположения границ объекта





Используемые условные знаки и обозначения:

Масштаб 1:1700

- граница объекта;
- существующая часть границы земельного участка, имеющиеся в ЕГРП сведения о которой достаточны для определения ее местоположения;
- границы административно-территориальных образований;
- границы кадастрового квартала;
- 1 - характерная точка границы объекта, номер;
- 54:24:030101 - кадастровый номер кадастрового квартала;
- 54:24:030101:9 - кадастровый номер земельного участка.



Подпись  
Дата 15 мая 2022 г.

Калугина Ю.И.

Место для оттиска печати (при наличии) лица, составившего описание местоположения границ объекта

**Текстовое описание местоположения границ населенных пунктов,  
территориальных зон**

Прохождение границы		Описание прохождения границы
от точки	до точки	
1	2	3
1	2	-
2	3	-
3	4	-
4	5	-
5	6	-
6	7	-
7	8	-
8	9	-
9	10	-
10	11	-
11	12	-
12	13	-
13	14	-
14	15	-
15	16	-
16	17	-
17	18	-
18	19	-
19	20	-
20	21	-
21	22	-
22	23	-
23	24	-
24	25	-
25	26	-
26	27	-
27	28	-
28	29	-
29	30	-
30	31	-
31	32	-
32	33	-
33	34	-
34	35	-
35	36	-
36	37	-
37	38	-

**Текстовое описание местоположения границ населенных пунктов,  
территориальных зон**

Прохождение границы		Описание прохождения границы
от точки	до точки	
<b>1</b>	<b>2</b>	<b>3</b>
38	39	-
39	40	-
40	41	-
41	42	-
42	43	-
43	44	-
44	45	-
45	46	-
46	47	-
47	48	-
48	49	-
49	50	-
50	51	-
51	52	-
52	53	-
53	54	-
54	55	-
55	56	-
56	57	-
57	58	-
58	59	-
59	60	-
60	61	-
61	62	-
62	63	-
63	64	-
64	65	-
65	66	-
66	67	-
67	68	-
68	69	-
69	70	-
70	71	-
71	72	-
72	73	-
73	74	-
74	75	-



**Текстовое описание местоположения границ населенных пунктов,  
территориальных зон**

Прохождение границы		Описание прохождения границы
от точки	до точки	
<b>1</b>	<b>2</b>	<b>3</b>
75	76	-
76	77	-
77	78	-
78	79	-
79	80	-
80	81	-
81	82	-
82	83	-
83	84	-
84	85	-
85	86	-
86	87	-
87	88	-
88	89	-
89	90	-
90	91	-
91	92	-
92	93	-
93	94	-
94	95	-
95	96	-
96	97	-
97	98	-
98	99	-
99	100	-
100	101	-
101	102	-
102	103	-
103	104	-
104	105	-
105	106	-
106	107	-
107	108	-
108	109	-
109	110	-
110	111	-
111	112	-

**Текстовое описание местоположения границ населенных пунктов,  
территориальных зон**

Прохождение границы		Описание прохождения границы
от точки	до точки	
<b>1</b>	<b>2</b>	<b>3</b>
112	113	-
113	114	-
114	115	-
115	116	-
116	117	-
117	118	-
118	119	-
119	120	-
120	121	-
121	122	-
122	123	-
123	124	-
124	125	-
125	126	-
126	127	-
127	128	-
128	129	-
129	130	-
130	131	-
131	132	-
132	133	-
133	134	-
134	135	-
135	136	-
136	137	-
137	138	-
138	139	-
139	140	-
140	141	-
141	142	-
142	143	-
143	144	-
144	145	-
145	146	-
146	147	-
147	148	-
148	149	-

**Текстовое описание местоположения границ населенных пунктов,  
территориальных зон**

Прохождение границы		Описание прохождения границы
от точки	до точки	
<b>1</b>	<b>2</b>	<b>3</b>
149	150	-
150	151	-
151	1	-
152	153	-
153	154	-
154	155	-
155	156	-
156	152	-
157	158	-
158	159	-
159	160	-
160	161	-
161	157	-
162	163	-
163	164	-
164	165	-
165	162	-
166	167	-
167	168	-
168	169	-
169	166	-
170	171	-
171	172	-
172	173	-
173	170	-
174	175	-
175	176	-
176	177	-
177	174	-
178	179	-
179	180	-
180	181	-
181	178	-
182	183	-
183	184	-
184	185	-
185	182	-