Генеральный план Репьевского сельсовета Тогучинского района Новосибирской области
"Карта функциональных зон" в границах населенных пунктов.
М 1 : 10 000

Условные обозначения:

сущ.	план.	
		Граница Тогучинского района Новосибирской области
		Граница Репьевского сельсовета Тогучинского района Новосибирской области
		Границы населенных пунктов

Функциональное зонирование
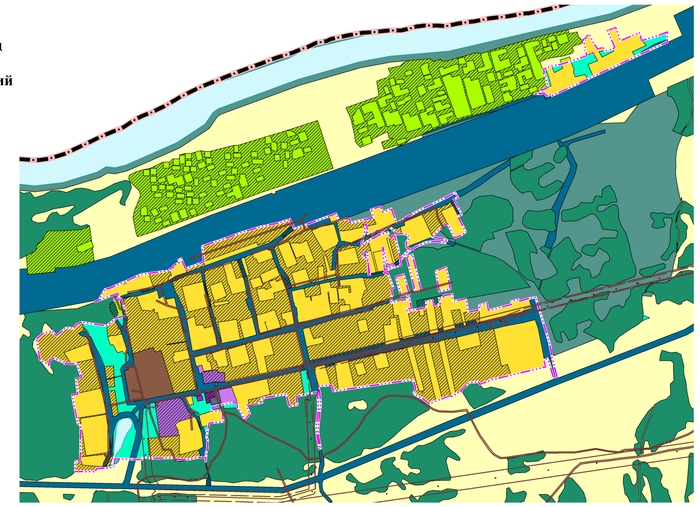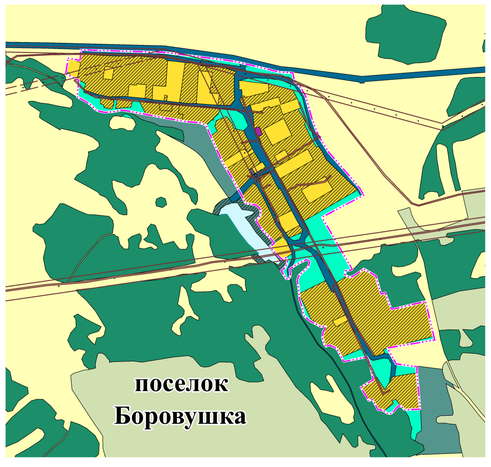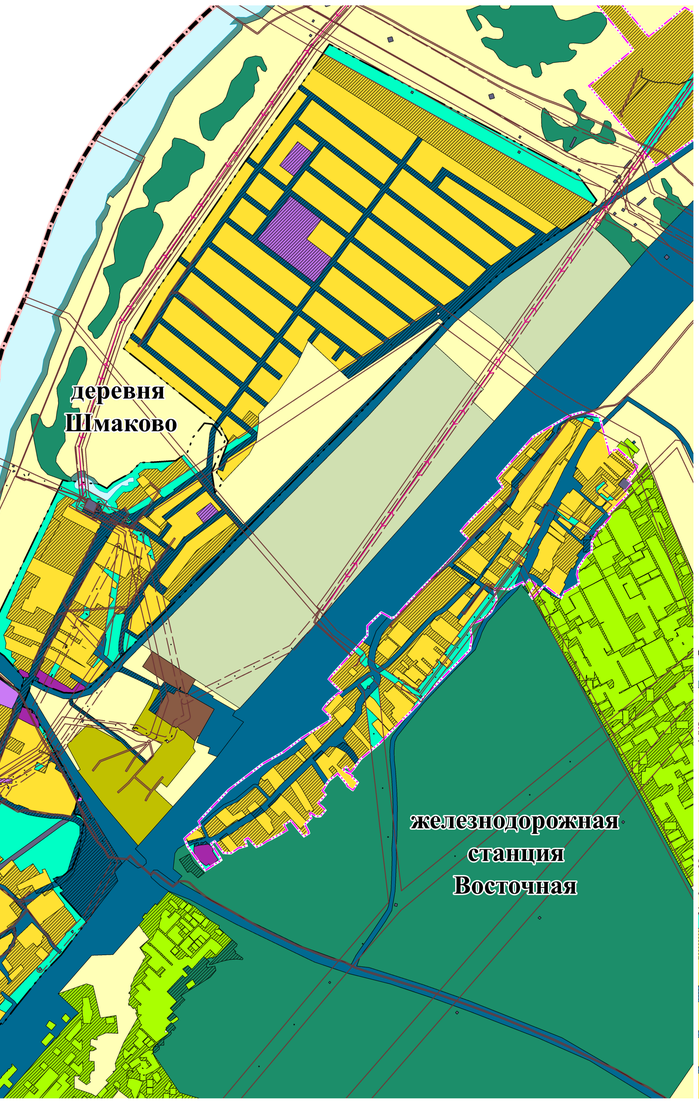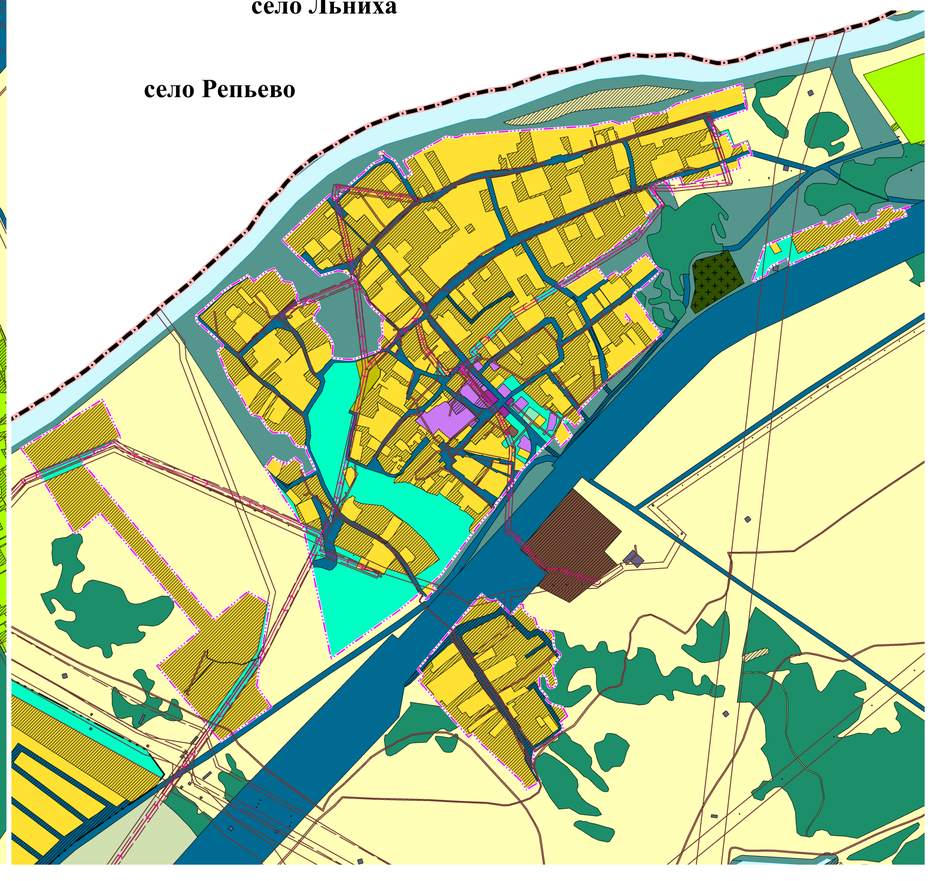
сущ.	план.	
		Зона застройки индивидуальными жилыми домами
		Зона застройки малоэтажными жилыми домами (до 4 этажей, включая мансардный)
		Многофункциональная общественно-деловая зона
		Зона специализированной общественной застройки
		Производственная зона
		Коммунально-складская зона
		Зона инженерной инфраструктуры
		Зона транспортной инфраструктуры
		Зоны сельскохозяйственного использования
		Зона сельскохозяйственных угодий
		Зона садоводческих или огороднических некоммерческих товариществ
		Производственная зона сельскохозяйственных предприятий
		Зоны рекреационного назначения
		Зона озелененных территорий общего пользования (лесопарки, парки, сады, скверы, бульвары, городские леса)
		Зона лесов
		Зона кладбищ
		Зона акваторий