



ПРОЕКТ-КОМПЛЕКС

ОБЩЕСТВО С ОГРАНИЧЕННОЙ ОТВЕТСТВЕННОСТЬЮ

630005 г. Новосибирск, ул. Некрасова, д. 63/1. Administrator@pkomplex.ru 8-913-955-37-70

Благоустройство территории Площади Красных партизан по ул. Кооперативная, с. Кыштовка, Кыштовский район, Новосибирская область



56-ПК-24

г. Новосибирск
2024г.



ПРОЕКТ-КОМПЛЕКС

ОБЩЕСТВО С ОГРАНИЧЕННОЙ ОТВЕТСТВЕННОСТЬЮ

630005 г. Новосибирск, ул. Некрасова, д. 63/1. Administrator@pkomplex.ru 8-913-955-37-70

Благоустройство территории Площади Красных партизан по ул. Кооперативная, с. Кыштовка, Кыштовский район, Новосибирская область

56-ПК-24

Генеральный директор:

Главный инженер проекта:



Ю.В. Ластовецкий

И.А. Сумина

г. Новосибирск
2024 г.

2

Ведомость чертежей основного комплекта чертежей

Лист	Наименование	Примечание
1	Общие данные	
2	Схема планировочной организации земельного участка	
3	Разбивочный план	
4	Основание под статую лося. Деталь устройства типа II. Примыкание покрытия типа I к существующему покрытию. Примыкание покрытия типа I к существующему бортовому камню. Разрез 1-1.	

Ведомость прилагаемых документов

Обозначение	Наименование	Примечание
56-ПК-24.П1	Визуализация	Стр. 7-10

Технико-экономические показатели земельного участка

Наименование	Единицы измерения	Количество
Площадь земельного участка (с кадастровым номером 54:16:000000:504) согласно выписке из ЕГРН от 23.09.2024г.	м²	4108
Общая площадь благоустройства в границах земельного участка с кадастровым номером 54:16:000000:504	м²	3998,3
Общая площадь проектируемых покрытий в т.ч.:	м²	3998,3
- площадь асфальтобетонного покрытия	м²	3922,86
- площадь тротуарного покрытия	м²	75,44

Согласовано

Инв. № инв. №

Взам. инв. №

Подп. и дата

Инв. № подл. 56/ПК2024

ОБЩИЕ ДАННЫЕ

1. Характеристика земельного участка

Территория, подлежащая благоустройству Площадь Красных партизан по ул. Кооперативная, с. Кыштовка, Кыштовский район, Новосибирская область. Общая площадь благоустройства 3998,3м². Рельеф участка ровный, ранее спланированный, планировка в проектных горизонталях не требуется. Климатический район строительства – 1В, расчетная зимняя температура наружного воздуха – -39°С.

2. Благоустройство территории

План благоустройства разработан в соответствии с СП 42.13330.2016 «Градостроительство. Планировка и застройка городских и сельских поселений», СП 82.13330.2016 “Благоустройство территорий”, СП59.13330.2020 “Доступность зданий и сооружений для маломобильных групп населения”.

Проектом предусмотрены следующие виды работ:

- замена наружного освещения;

- замена асфальтобетонного покрытия Площади Красных партизан;

- установка статуи лося на покрытие из тротуарной бетонной плитки в центре площади;

- размещение урн и скамей вдоль существующего ограждения Парка семьи и памятника Неизвестному Солдату.

Изм.	Кол. уч.	Лист	№ док.	Подп.	Дата
Разраб.		Соловьева			10.24
Проверил		Сумина			10.24
Н.контроль		Цепелев			10.24
ГИП		Сумина			10.24

56-ПК-24

Администрация Кыштовского сельсовета Кыштовского района Новосибирской области

Благоустройство территории Площади Красных партизан по ул. Кооперативная, с. Кыштовка, Кыштовский район, Новосибирская область

Стадия

Лист 1

Листов 4



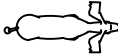
Общие данные

ПРОЕКТ
Комплекс г.Новосибирск
2024г.

Копировал

А3

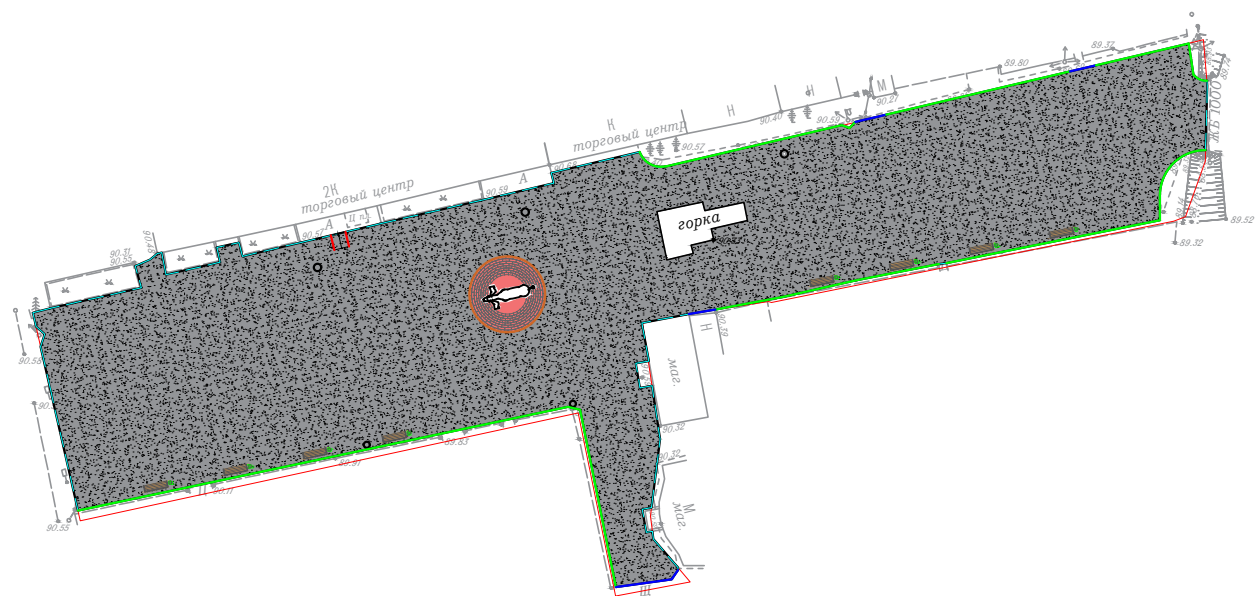
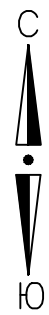
Ведомость малых архитектурных форм

Поз.	Обозначение	Наименование	Кол.	Примечание
1		Скамья 1800х850х740(н)мм	8	
2		Урна Ф300мм	8	
3		Статуя лося	1	








Ведомость проездов, тротуаров, дорожек и площадок

Поз.	Наименование	Тип	Площадь покрытия, м ²	Примечание
А	Проектируемое асфальтобетонное покрытие	I	3922,86	см. л. ПЗУ-4
Б	Проектируемое покрытие тротуарной плиткой	II	75,44	см. л. ПЗУ-4

Схема планировочной организации земельного участка М1:500







Условные обозначения

-  - проектируемое асфальтобетонное покрытие;
-  - проектируемое покрытие бетонной тротуарной плиткой;
-  - участки с понижением проектируемого бортового камня БР 100.30.15;
-  - проектируемый бортовой камень БР 100.30.15;
-  - проектируемый бортовой камень БР 100.20.8;
-  - граница проектирования благоустройства;
-  - кадастровая граница земельного участка (54:16:000000:504).

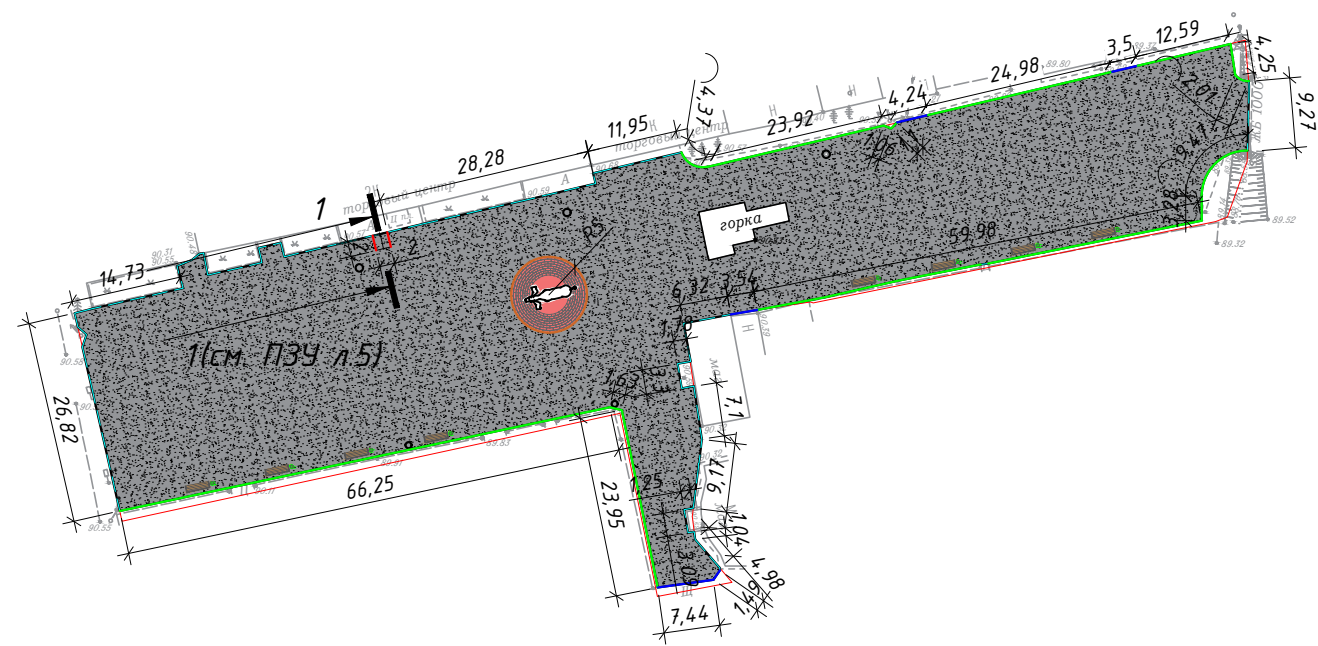
- 1 Объем работ см. в ведомости объемов работ.
- скамьи. Устанавливаются на бетонные фундаменты 300х700мм на глубину 200мм;
 - урны. Устанавливаются на бетонные фундаменты 400х400мм на глубину 200мм.
- 2 Под скамьи и урны предусмотрен бетонный фундамент на отметке -0,200 от уровня существующего а.д. покрытия. Бетонирование вести бетоном В20 W4 F150. Под фундаменты устроить подушку из щебня 20-40мм, толщиной слоя 0,2м, по слою песка средней крупности Мк=(2,0-2,5)мм, толщиной слоя 0,2м.
- 3 Существующая деревянная горка подлежит переносу на время производства работ по устройству асфальтобетонного покрытия.

Согласовано

Инв. № подл. 56/ПК 2024
Взам. инв. №
Подп. и дата

						56-ПК-24		
						Администрация Кыштовского сельсовета Кыштовского района Новосибирской области		
Изм.	Кол. уч.	Лист	№ док.	Подп.	Дата	Благоустройство территории Площади Красных партизан по ул. Кооперативная, с. Кыштовка, Кыштовский район, Новосибирская область	Стадия	Лист
Разраб.		Соловьева			10.24			Листов
Проверил		Сумина			10.24		2	
						Схема планировочной организации земельного участка М1:1000	 ПРОЕКТ комплекс г.Новосибирск 2024г.	
Н.контроль		Цепелев			10.24			

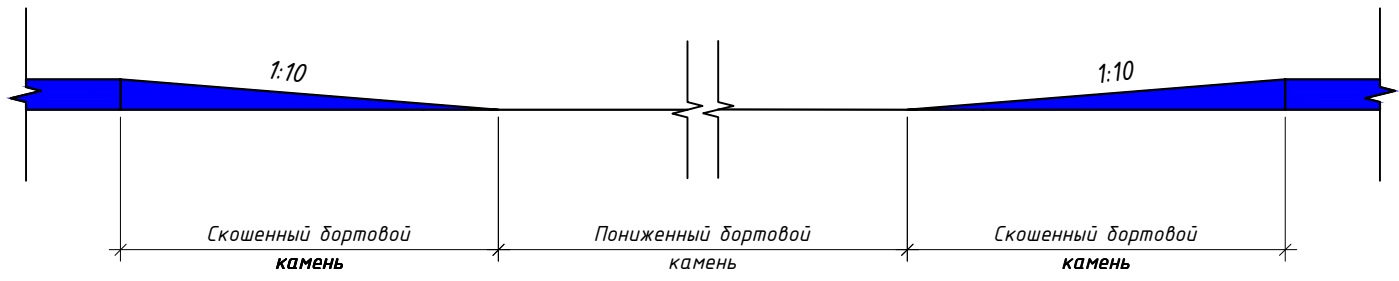
Разбивочный план М1:1000



Условные обозначения

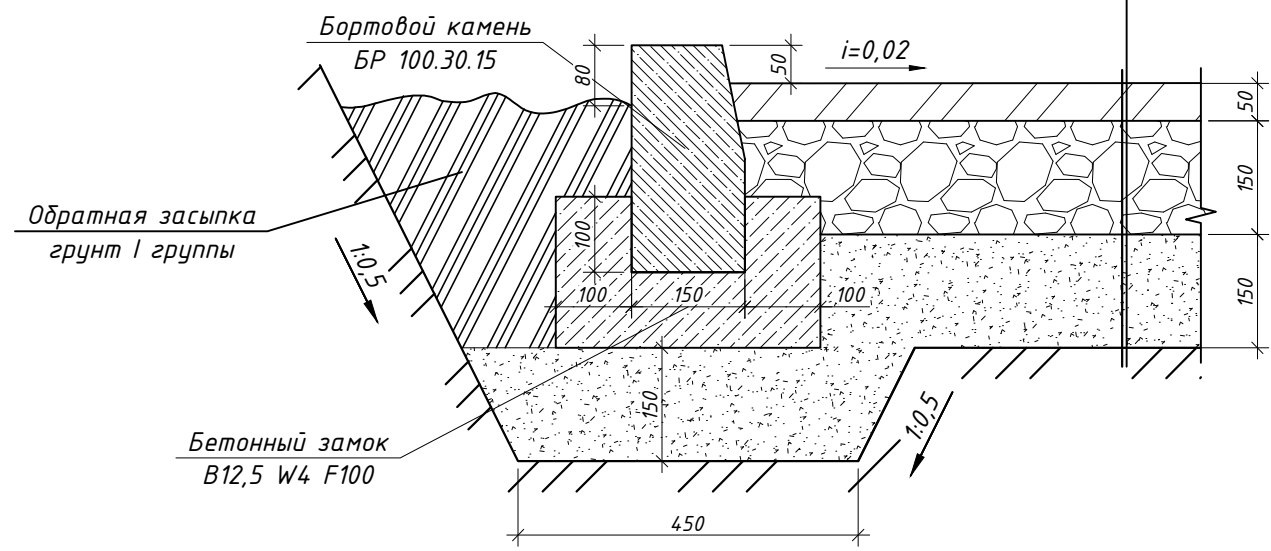
- проектируемое асфальтобетонное покрытие;
- проектируемое покрытие бетонной тротуарной плиткой;
- участки с понижением проектируемого бортового камня БР 100.30.15;
- проектируемый бортовой камень БР 100.30.15;
- проектируемый бортовой камень БР 100.20.8;
- граница проектирования благоустройства;
- кадастровая граница земельного участка (54:16:000000:504).

Схема понижения бортового камня

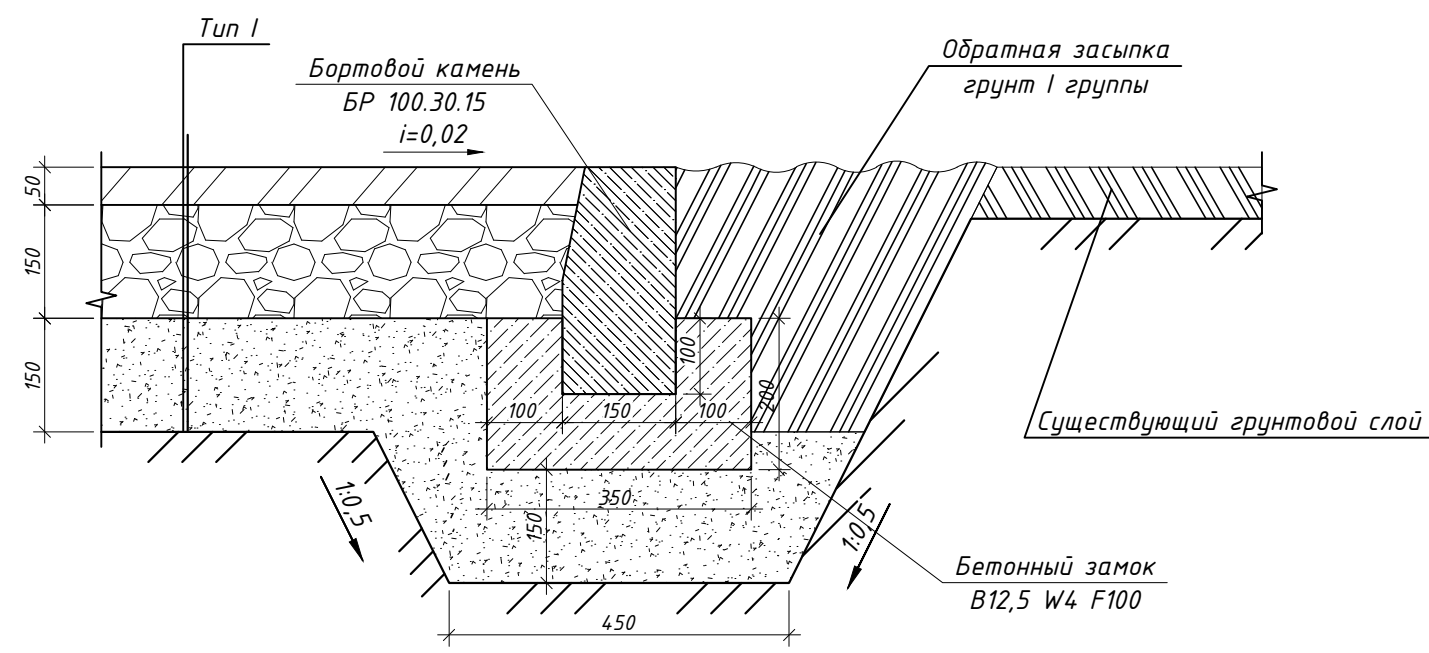


Деталь устройства покрытия типа I

Плотный асфальтобет. тип Б марки II из горячей мелкозерн. смеси, ГОСТ 9128-2009, на битуме БНД 90/130, $t=0,05\text{м}$;
Щебень М1400 по ГОСТ 8267-93 $t=5-20\text{мм}$ и $t=40-70\text{мм}$, уложенный способом заклинки $t=0,15\text{м}$;
ЩПС С-5 М1400 по ГОСТ 25607-2009, $t=0,15\text{м}$;
Спланированное основание



Деталь устройства пониженного бортового камня БР 100.30.15



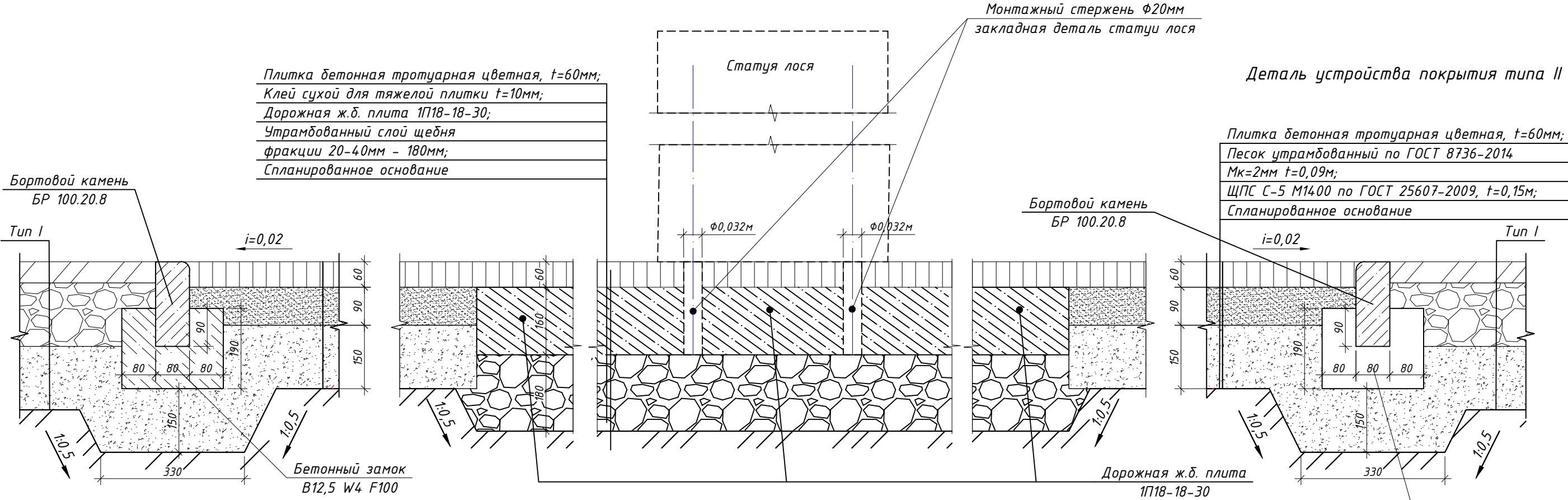
						56-ПК-24		
						Администрация Кыштовского сельсовета Кыштовского района Новосибирской области		
Изм.	Кол. уч.	Лист	№ док.	Подп.	Дата	Благоустройство территории Площади Красных партизан по ул. Кооперативная, с. Кыштовка, Кыштовский район, Новосибирская область	Стадия	Лист
Разраб.		Соловьева			10.24			Листов
Проверил		Сумина			10.24		3	
						Разбивочный план М1:1000. Деталь устройства покрытия тип I. Деталь устройства пониженного бортового камня БР100.30.15. Схема понижения бортового камня		
Н.контроль		Цепелев			10.24			

Согласовано

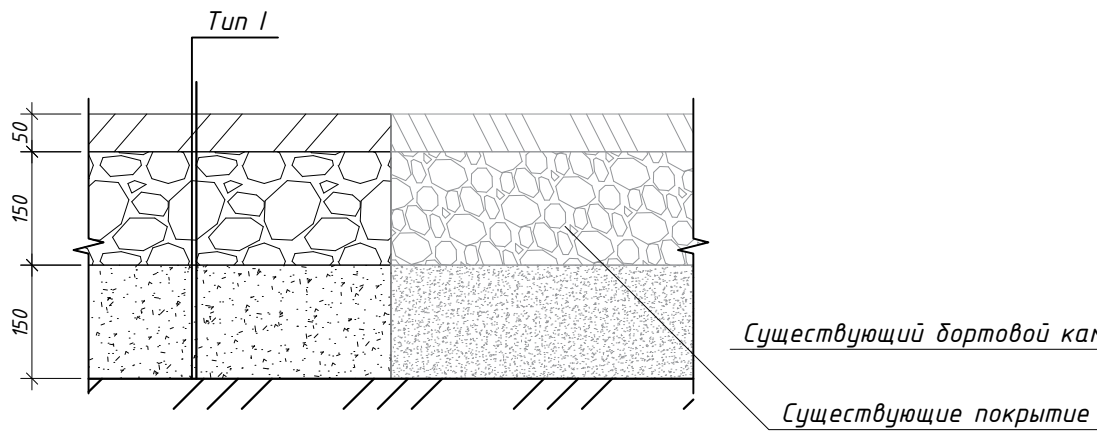
Инв. № подл.	56/ПК 2024
Подп. и дата	
Взам. инв. №	

- Перед укладкой нового слоя покрытия из асфальтобетона выполнить розлив битума по щебню. Расход битума $0,8\text{л/м}^2$.
- Обратная засыпка грунтом не подлежит озеленению.
- Объем работ см. в ведомости объемов работ.
- Размеры уточнить по месту.
- Водоотвод с проектируемых поверхностей предусмотрен за счет уклона в $i=0,02$ и далее по существующим поверхностям.

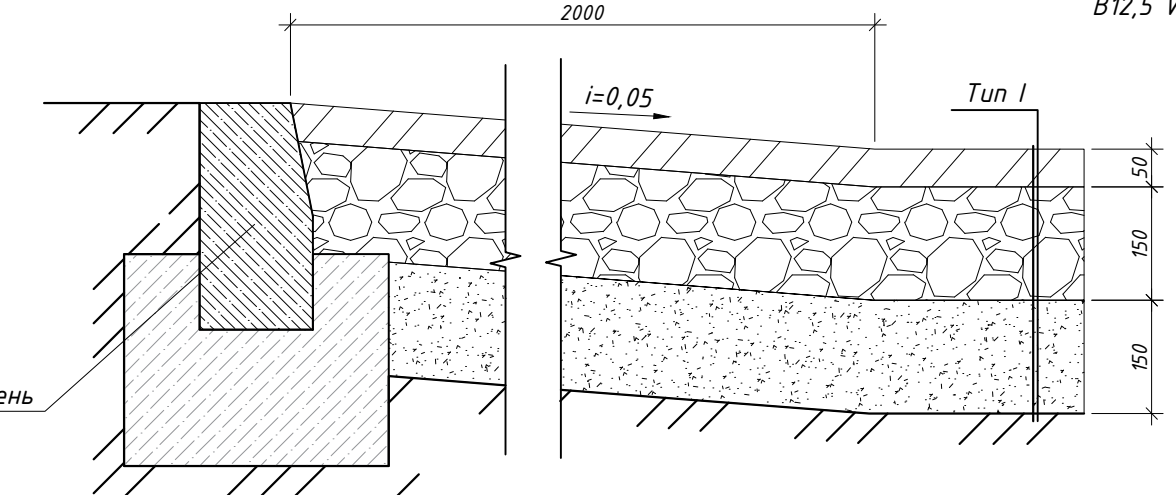
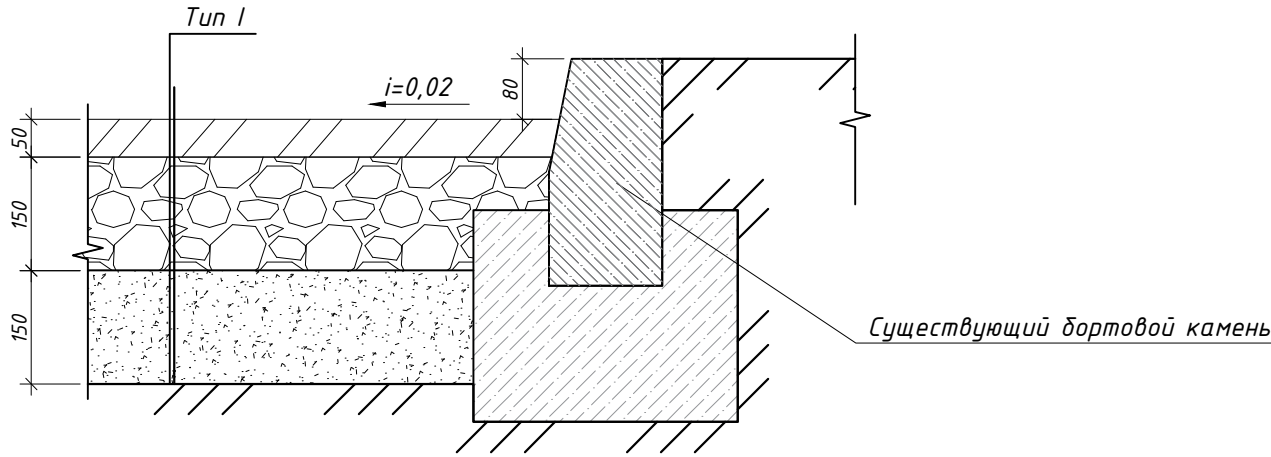
Основание под статую лося



Примыкание покрытия типа I к существующему покрытию



Примыкание покрытия типа I к существующему бортовому камню








- 1 Установка статуи лося предусмотрена на основание из ж.б. дорожной плиты 1П18-18-30 (см. данный лист). Крепление статуи к ж.б. плите предусмотрено через монтажные стержни из арматуры $\Phi 20$ мм (комплект статуи) на универсальный полиэфирный конструкционный клей.
- 2 В местах устройства тротуарной плитки на клею предусмотрено заполнение швов сухой водостойкой смесью для затирки швов.

						56-ПК-24		
						Администрация Кыштовского сельсовета Кыштовского района Новосибирской области		
Изм.	Кол. уч.	Лист	№ док.	Подп.	Дата	Благоустройство территории Площади Красных партизан по ул. Кооперативная, с. Кыштовка, Кыштовский район, Новосибирская область	Стадия	Лист
Разраб.		Соловьева			10.24			Листов
Проверил		Сумина			10.24		4	
						Основание под статую лося. Деталь устройства типа II. Примыкание покрытия типа I к существующему покрытию. Примыкание покрытия типа I к существующему бортовому каменю. Разрез 1-1		
Н.контроль		Цепелев			10.24			







Инв. № подл.	Подп. и дата	Взам. инв. №
56/ПК2024		

						56-ПК-24.П1			
						Администрация Кыштовского сельсовета Кыштовского района Новосибирской области			
Изм.	Кол. уч.	Лист	№ док.	Подп.	Дата	Благоустройство территории Площади Красных партизан по ул. Кооперативная, с. Кыштовка, Кыштовский район, Новосибирская область	Стадия	Лист	Листов
Разраб.		Соловьева			10.24				
Проверил		Сумина			10.24			1	4
Н. контроль		Цепелев			10.24	Визуализация	 Проект Комплекс		
ГИП		Сумина			10.24				







Согласовано									
Инв. № подл.	Подп. и дата	Взам. инв. №							
56/ПК 2024									

						56-ПК-24.П1			
						Администрация Кыштовского сельсовета Кыштовского района Новосибирской области			
Изм.	Кол. уч.	Лист	№ док.	Подп.	Дата	Благоустройство территории Площади Красных партизан по ул. Кооперативная, с. Кыштовка, Кыштовский район, Новосибирская область	Стадия	Лист	Листов
Разраб.		Соловьева			10.24			2	
Проверил		Сумина			10.24				
Н.контроль		Цепелев			10.24	Визуализация	 ПРОЕКТ Комплекс г.Новосибирск 2024г.		







Согласовано									
				Инв. № подл.	Подп. и дата	Взам. инв. №			
				56/ПК 2024					

						56-ПК-24.П1			
						Администрация Кыштовского сельсовета Кыштовского района Новосибирской области			
Изм.	Кол. уч.	Лист	№ док.	Подп.	Дата	Благоустройство территории Площади Красных партизан по ул. Кооперативная, с. Кыштовка, Кыштовский район, Новосибирская область	Стадия	Лист	Листов
Разраб.		Соловьева			10.24			3	
Проверил		Сумина			10.24				
						Визуализация	 ПРОЕКТ Комплекс г.Новосибирск 2024г.		
Н.контроль		Цепелев			10.24				



Согласовано					
Инв. № подл.	Подп. и дата	Взам. инв. №			
56/ПК 2024					

						56-ПК-24.П1			
						Администрация Кыштовского сельсовета Кыштовского района Новосибирской области			
Изм.	Кол. уч.	Лист	№ док.	Подп.	Дата	Благоустройство территории Площади Красных партизан по ул. Кооперативная, с. Кыштовка, Кыштовский район, Новосибирская область	Стадия	Лист	Листов
Разраб.		Соловьева			10.24			4	
Проверил		Сумина			10.24				
Н.контроль		Цепелев			10.24	Визуализация	 ПРОЕКТ Комплекс г.Новосибирск 2024г.		