

ОБЩЕСТВО С ОГРАНИЧЕННОЙ ОТВЕТСТВЕННОСТЬЮ

«ПКБ СТАТУС»

Рег. номер члена СРО № П-161-005404310952-4573 от 27.05.2024 г.

**Заказчик – Администрация Татарского муниципального округа
Новосибирской области**

**ДИЗАЙН-ПРОЕКТ ПЕШЕХОДНОЙ ЗОНЫ ПО УЛИЦЕ КРАСНОФЛОТСКОЙ
(ОТ ПЕРЕУЛКА ГАГАРИНА ДО УЛИЦЫ ЛЕНИНА)**

ДИЗАЙН-ПРОЕКТ

02/12-2025-ДП

2025

ОБЩЕСТВО С ОГРАНИЧЕННОЙ ОТВЕТСТВЕННОСТЬЮ

«ПКБ СТАТУС»

Рег. номер члена СРО № П-161-005404310952-4573 от 27.05.2024 г.

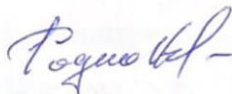
**Заказчик – Администрация Татарского муниципального округа
Новосибирской области**

**ДИЗАЙН-ПРОЕКТ ПЕШЕХОДНОЙ ЗОНЫ ПО УЛИЦЕ КРАСНОФЛОТСКОЙ
(ОТ ПЕРЕУЛКА ГАГАРИНА ДО УЛИЦЫ ЛЕНИНА)**

ДИЗАЙН-ПРОЕКТ

02/12-2025-ДП

Директор



А.Ю. Родионов

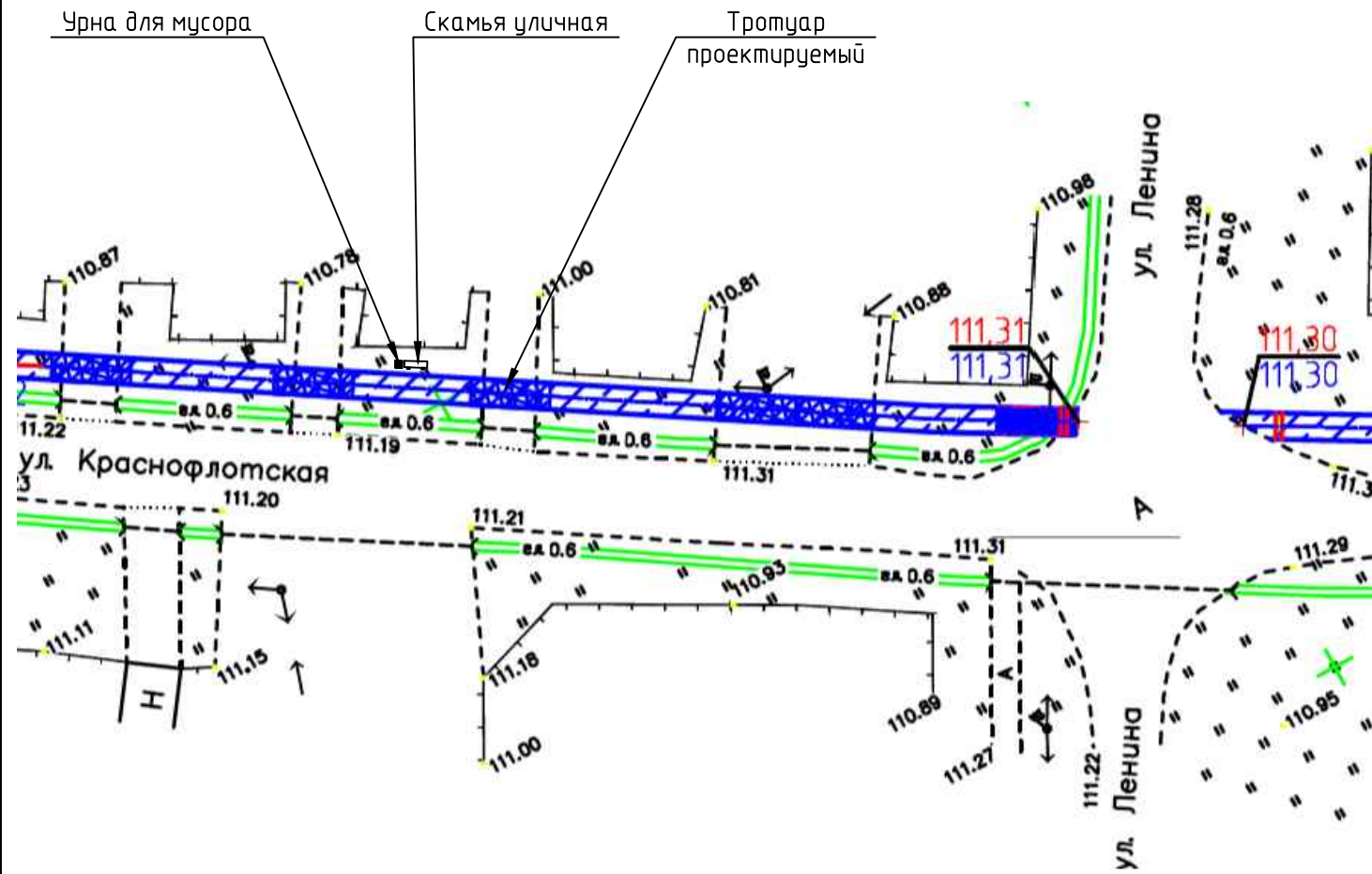
Главный инженер проекта



Т.Н. Платова

2025

улица Краснофлотская (до улицы Ленина)



Урна для мусора уличная U11 (У11) с элементами из архитектурного бетона (2шт)

Диван городской уличный D2-450mm (D2-450mm) с доковинами из архитектурного бетона (2 шт)



Размеры: 450x450x750 мм.
 Вес: 52кг.
 Материалы:
 - Несущие элементы - Архитектурный бетон
 - Бруски - ДПК Дерево
 - Конструктивные элементы - Металл - порошковая окраска

Размеры: 1660x590x750 мм.
 Вес: 118кг.
 Материалы:
 - Несущие элементы - Металл - порошковая окраска
 - Бруски - ДПК Дерево
 - Конструктивные элементы - Архитектурный бетон

Дизайн-проект пешеходной зоны по ул.Краснофлотской, выполнен на основании:
 - муниципального контракта № 24/2025 от 04.12.2025г.
 - проектной документации, выполненной ООО "ИНТЕРТЕХ", г. Хабаровск, 2016г., шифр 013/2505-16

Проектом, разработанным ООО "ИНТЕРТЕХ", предусмотрены решения по устройству пешеходных тротуаров шириной 2 м. в г. Татарск Новосибирской области вдоль улицы Краснофлотская от пересечения с переулком Гагарина до пересечения с улицей Ленина. Кадастровые номера ЗУ 54:37:010308:69, уточненная площадь - 1 500,00 м² и 54:37:010317:135, уточненная площадь - 1 500,00 м². Вид разрешенного использования - для размещения автомобильных дорог общего пользования местного значения поселения и осуществления дорожной деятельности.

Дизайн-проектом предусматривается:
 - устройство заездов к частным участкам ж/б плитам;
 - устройство переходов через кюветы (мостики из ж/б плит с ограждением, высотой 1м);
 - оборудование мест отдыха с установкой урн и скамеек (по 2 шт) антивандалных, производства ГК «Стимэкс».
 Для обеспечения безопасности людей с ограниченными возможностями пешеходные дорожки обеспечены "предупреждающей" и "поворотной" тактильной плиткой по ГОСТ Р 52875-2018.

Согласовано


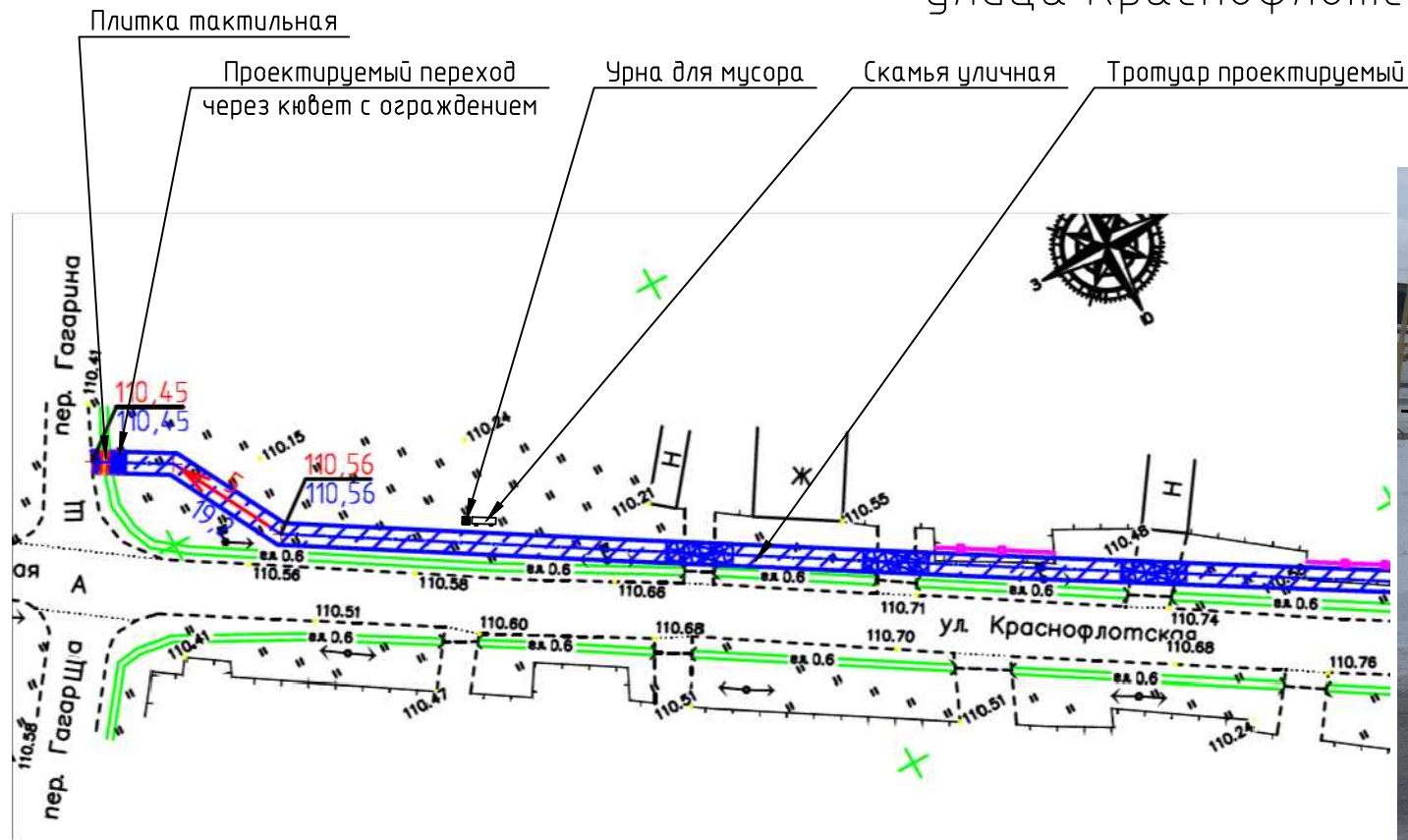
Взам. инв. №

Подп. и дата

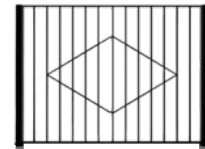
Инв. № подл.

						02/12-2025-ДП		
						Дизайн-проект пешеходной зоны по улице Краснофлотской (от улицы Ленина до переуллка Гагарина)		
Изм.	Кол. уч.	Лист	№ док.	Подп.	Дата	Стадия	Лист	Листов
						п	1	3
ГИП		Платова			12.25	Перекресток улицы Краснофлотской с улицей Ленина ООО "ПКБ Статус", 2025 г.		
ГАП		Петрова			12.25			
Выполнил		Куршова			12.25			
Проверил		Платова			12.25			
Н.контр		Петрова			12.25			

улица Краснофлотская (до переулка Гагарина)




Устройство перехода через кювет с ограждением



Переход через кювет выполнить :
 - ж/б плиты 3x2
 Ограждения переходов выполнить в металлическом исполнении

Тактильная плитка



Плитка ТПТ размером 50x50мм с продольными и диагональными рифами по ГОСТ Р 52875-2018

Плитка тактильная



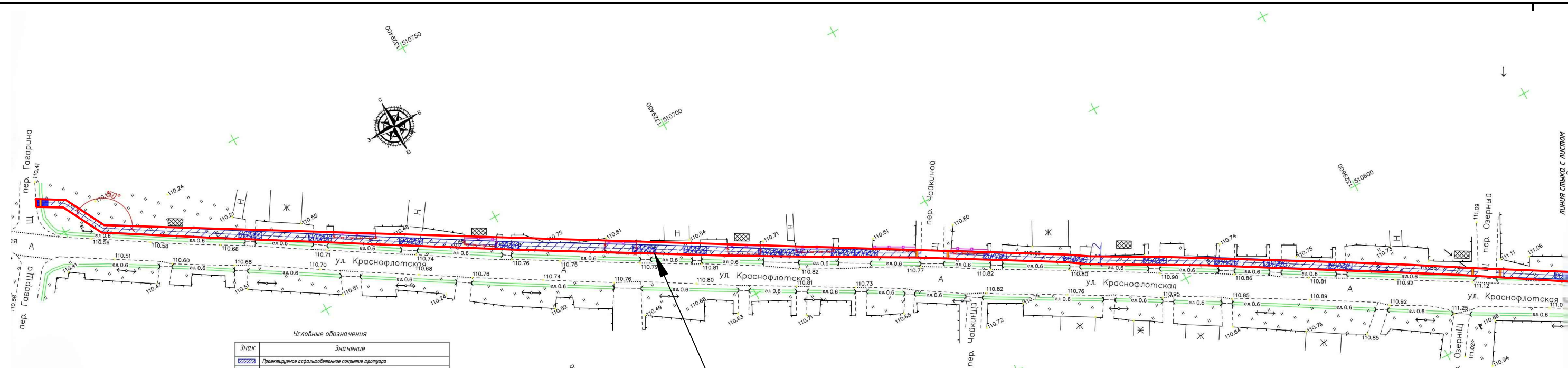
Согласовано

Взам. инв. №

Подп. и дата

Инв. № подл.

						02/12-2025-ДП		
						Дизайн-проект пешеходной зоны по улице Краснофлотской (от улицы Ленина до переулка Гагарина)		
Изм.	Кол. уч.	Лист	№ док.	Подп.	Дата	Стадия	Лист	Листов
						п	2	
ГИП		Платова			12.25	Перекресток улицы Краснофлотской с переулком Гагарина ООО "ПКБ Статус", 2025 г.		
ГАП		Петрова			12.25			
Выполнил		Курошева			12.25			
Проверил		Платова			12.25			
Н.контр		Петрова			12.25			



Условные обозначения

Знак	Значение
	Проектируемое асфальтовое покрытие тротуара
	Существующее асфальтовое покрытие тротуара
	Устройство перехода через кабель
	Устройство ж/б плиты на въездах
	Устройство предупреждающей тактильной плитки
	Устройство направляющей тактильной плитки
	Дорожное ограждение
	Переносное ограждение частных участков
	Новое ограждение частных участков
	Площадка складирования материалов и конструкций

Граница благоустройства



Условные обозначения

Знак	Значение
	Проектируемое асфальтовое покрытие тротуара
	Существующее асфальтовое покрытие тротуара
	Устройство перехода через кабель
	Устройство ж/б плиты на въездах
	Устройство предупреждающей тактильной плитки
	Устройство направляющей тактильной плитки
	Дорожное ограждение
	Переносное ограждение частных участков
	Новое ограждение частных участков
	Площадка складирования материалов и конструкций

Согласовано	
Взам. инв. №	
Подп. и дата	
Инв. № подл.	

Участок благоустройства в границах имеет кадастровый номер 54:37:000000:894, площадью 1231 +/- 12 м2. Категория земель: Земли населенных пунктов. Виды разрешенного использования: Земельные участки (территории) общего пользования.

						02/12-2025-ДП		
						Дизайн-проект пешеходной зоны по улице Краснофлотской (от улицы Ленина до переулка Гагарина)		
Изм.	Кол. уч.	Лист	№ док.	Подп.	Дата	Стадия	Лист	Листов
ГИП		Платова			12.25	П	4	
ГАП		Петрова			12.25			
Выполнил		Куршова			12.25	Границы благоустройства		
Проверил		Платова			12.25			
Н.контр		Петрова			12.25			
						ООО "ПКБ Статус", 2025 г.		
						Формат А3		